


Poświadczam zgodność niniejszej kopii z treścią materiału państwowego zasobu geodezyjnego i kartograficznego	
Organ prowadzący państwowy zasób geodezyjny i kartograficzny	Starostwo Powiatowe w Augustowie ul. 3 Maja 29, 16-300 Augustów
Nazwa materiału zasobu	KOPIA MAPY ZASADNICZEJ
Identyfikator ewidencyjny materiału zasobu	1108-9/2014
Data wykonania kopii	AUGUSTÓW dn. 29.11.2017 r.
Imię, nazwisko i podpis osoby reprezentującej organ	GŁÓWNY SPECJALISTA mgr inż. Halina Granacka

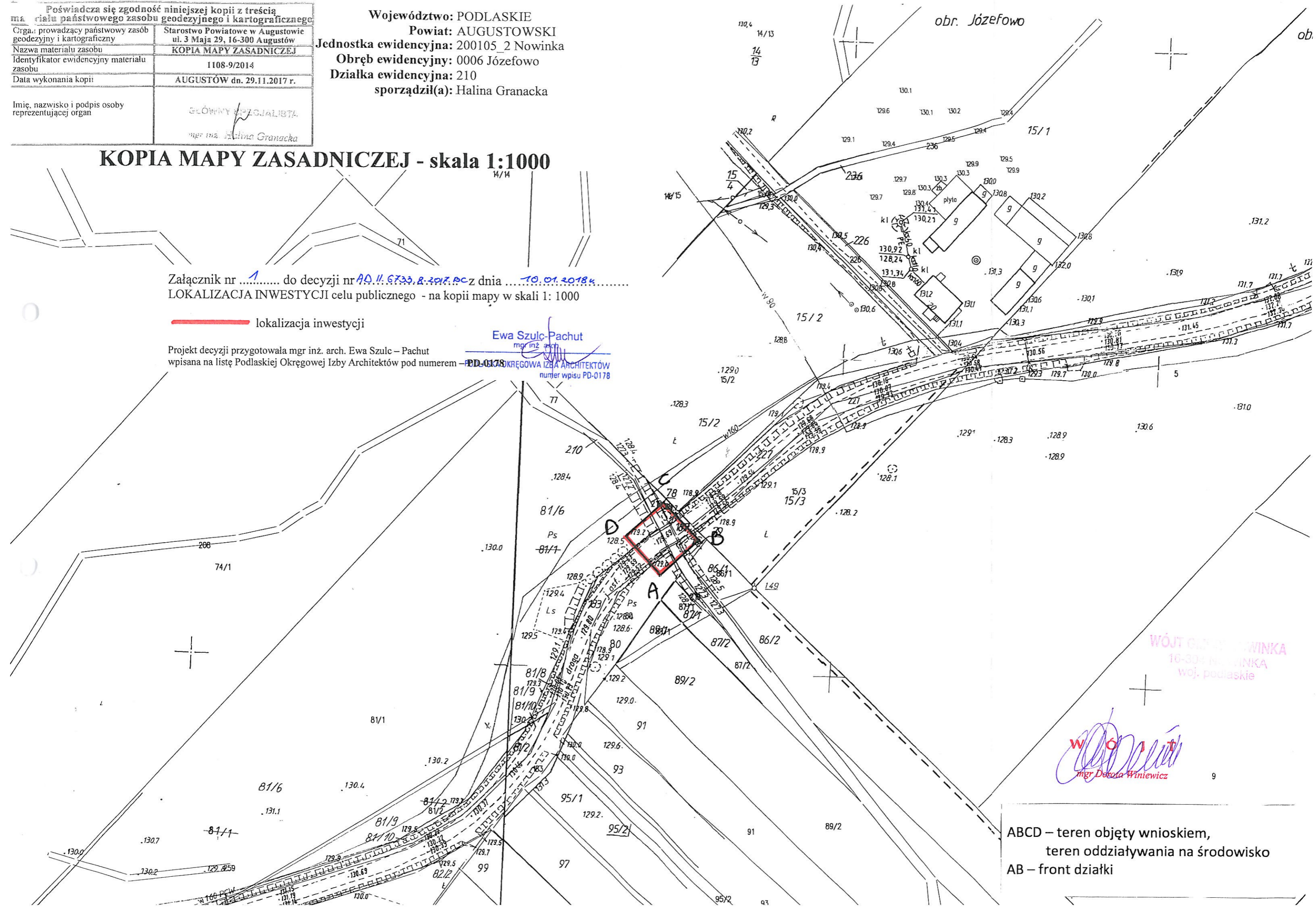
Województwo: PODLASKIE
Powiat: AUGUSTOWSKI
Jednostka ewidencyjna: 200105_2 Nowinka
Obręb ewidencyjny: 0006 Józefowo
Działka ewidencyjna: 210
sporządził(a): Halina Granacka

KOPIA MAPY ZASADNICZEJ - skala 1:1000


Załącznik nr 1 do decyzji nr AD.11.6733.8.2017.PC z dnia 10.01.2018
LOKALIZACJA INWESTYCJI celu publicznego - na kopii mapy w skali 1: 1000

 lokalizacja inwestycji

Projekt decyzji przygotowała mgr inż. arch. Ewa Szulc - Pachut
wpisana na listę Podlaskiej Okręgowej Izby Architektów pod numerem PD-0178

mgr inż. arch. Ewa Szulc - Pachut
OKRĘGOWA IZBA ARCHITEKTÓW
numer wpisu PD-0178



WÓJT GMINY NOWINKA
16-300 NOWINKA
woj. podlaskie


mgr Dariusz Winiewicz

ABCD – teren objęty wnioskiem,
teren oddziaływania na środowisko
AB – front działki