

**UCHWAŁA NR XXV/228/22
RADY GMINY NOWINKA**

z dnia 19 maja 2022 r.

w sprawie uchwalenia dokumentu pn.: „Program Ochrony Środowiska dla Gminy Nowinka na lata 2022 - 2025 z perspektywą na lata 2026 - 2029”

Na podstawie art. 7 ust. 1 pkt 1, art. 18 ust. 2 pkt 15 ustawy z dnia 8 marca 1990 r. o samorządzie gminnym (Dz. U. z 2022 r., poz. 559, poz. 583) oraz art. 18 ust. 1 ustawy z dnia 27 kwietnia 2001 r. Prawo ochrony środowiska (Dz. U. z 2021 r., poz. 1973, poz. 2127, poz. 2269) Rada Gminy Nowinka uchwala, co następuje:

§ 1. 1. Uchwala się Program Ochrony Środowiska dla Gminy Nowinka na lata 2022 - 2025 z perspektywą na lata 2026 – 2029.

2. Program Ochrony Środowiska, o którym mowa w ust. 1 stanowi załącznik do niniejszej uchwały.

§ 2. Wykonanie uchwały powierza się Wójtowi Gminy Nowinka.

§ 3. Uchwała wchodzi w życie z dniem podjęcia.

Przewodnicząca Rady Gminy

Elżbieta Kłaczowska

Załącznik Nr 1 do uchwały Nr XXV/228/22
Rady Gminy Nowinka
z dnia 19 maja 2022 r.




OPTINO Mariusz Cybułka

os. Wojska Polskiego 6/15

62-065 Grodzisk Wlkp.

www.optino.pl

PROGRAM OCHRONY ŚRODOWISKA DLA GMINY NOWINKA NA LATA 2022 - 2025 Z PERSPEKTYWĄ NA LATA 2026 - 2029



GMINA NOWINKA

Nowinka 33

16-304 Nowinka

www.gminanowinka.pl

Nowinka, kwiecień 2022r.



www.gminanowinka.pl



Szanowni Państwo,

Troska o stan środowiska naturalnego i poszanowanie przyrody jest połączeniem ruchu społecznego, mody i całego stylu życia. Ochrona środowiska to również istotny czynnik kształtujący rozwój społeczno - gospodarczy. Naszym celem - jako samorządu - jest ciągle doskonalenie poprzez zmniejszanie szkodliwych oddziaływań na środowisko, a co za tym idzie, systematyczna poprawa jakości życia naszych mieszkańców.

Polityka Środowiskowa Gminy Nowinka ukierunkowana jest na:

- ♦ *ochronę powietrza ze szczególnym uwzględnieniem niskiej emisji oraz ochronę przed hałasem,*
- ♦ *ochronę wód wraz z wprowadzaniem racjonalnych i nowoczesnych rozwiązań zapewniających sprawną gospodarkę wodno - ściekową,*
- ♦ *ochronę gleb i powierzchni ziemi,*
- ♦ *ochronę zasobów przyrodniczych oraz racjonalne ich użytkowanie,*
- ♦ *doskonalenie i racjonalizowanie systemu gospodarki odpadami,*
- ♦ *rozwijanie współpracy z Gminami sąsiednimi na rzecz wspólnej ochrony środowiska,*
- ♦ *prowadzenie działań zmierzających do pogłębienia świadomości ekologicznej mieszkańców.*


Naszym celem jest Gmina o harmonijnym krajobrazie i czystym środowisku, promieniująca lokalną tradycją, kulturą i otwarciem na problemy osób potrzebujących pomocy, przyjazna dla turystów i atrakcyjna dla inwestorów, bezpieczne i wygodne miejsce zamieszkania, pracy i wypoczynku.

Zrównoważony rozwój w harmonii pomiędzy środowiskiem przyrodniczym, gospodarczym i społecznym, umożliwiający przekształcenie Gminy w wyróżniające się w regionie atrakcyjne miejsce zamieszkania, pracy i wypoczynku oraz prężny ośrodek o silnych tradycjach lokalnych i umocnionych funkcjach ponadpodstawowych.

mgr Teresa Strękowska
Wójt Gminy Nowinka



ZAMAWIAJACY:



GMINA NOWINKA

Nowinka 33

16-304 Nowinka

www.gminanowinka.pl

WYKONAWCA:



OPTINO MARIUSZ CYBUŁKA

os. Wojska Polskiego 6/15

62 - 065 Grodzisk Wlkp.

www.optino.pl

Kierownik projektu

mgr inż. Mariusz Cybułka

Współpraca

Pracownicy Urzędu Gminy Nowinka

Nowinka, kwiecień 2022 r.



SPIS TREŚCI

I. WYKAZ SKRÓTÓW STOSOWANYCH W DOKUMENCIE.....	11
II. WSTĘP	13
2.1. Podstawa opracowania.....	13
2.2. Przedmiot opracowania	13
2.3. Potrzeba i cel opracowania	13
2.4. Metodyka opracowania.....	15
III. STRESZCZENIE W JĘZYKU NIESPECJALISTYCZNYM	17
IV. CHARAKTERYSTYKA GMINY NOWINKA	21
4.1. Uwarunkowania lokalizacyjne.....	21
4.2. Uwarunkowania klimatyczne.....	25
4.3. Uwarunkowania społeczne.....	25
4.3.1. Użytkowanie terenu.....	25
4.3.2. Struktura procesów demograficznych.....	27
4.4. Uwarunkowania gospodarcze.....	28
4.4.1. Działalność gospodarcza	28
4.4.2. Gospodarka rolna	29
4.4.3. Przemysł.....	31
4.5. Uwarunkowania komunikacyjne.....	31
4.5.1. Komunikacja drogowa.....	31
4.5.2. Komunikacja kolejowa.....	33
4.5.3. Komunikacja rowerowa	33
4.6. Uwarunkowania turystyczne.....	33



V. OCENA STANU ŚRODOWISKA GMINY NOWINKA	35
5.1. Ochrona klimatu i jakości powietrza	35
5.1.1. Ocena stanu jakości powietrza	35
5.1.2. Emisja zanieczyszczeń na terenie Gminy Nowinka - emisja niska	39
5.1.2.1. Ciepłownictwo.....	39
5.1.2.2. Sieć gazowa	40
5.1.2.3. Elektroenergetyka.....	40
5.1.3. Emisja zanieczyszczeń na terenie Gminy Nowinka - emisja drogowa.....	41
5.1.4. Metody ograniczania zanieczyszczeń do powietrza.....	42
5.1.4.1. Program Ochrony Powietrza.....	42
5.1.4.2. Uchwała „antysmogowa”.....	43
5.1.4.3. Metody ograniczania emisji zanieczyszczeń do powietrza - podsumowanie.....	43
5.2. Zagrożenia hałasem	45
5.2.1. Hałas komunikacyjny	46
5.2.1.1. Badania klimatu akustycznego - Główny Inspektorat Ochrony Środowiska.....	47
5.2.1.2. Program ochrony środowiska przed hałasem.....	47
5.2.2. Hałas przemysłowy	48
5.2.3. Inne źródła hałasu.....	49
5.3. Pola elektromagnetyczne	49
5.4. Gospodarowanie wodami.....	50
5.4.1. Wody podziemne	51
5.4.1.1. Charakterystyka ogólna	51
5.4.1.2. Główne zbiorniki wód podziemnych.....	53
5.4.1.3. Jednolite części wód podziemnych.....	53
5.4.1.4. Monitoring wód podziemnych	56
5.4.2. Wody powierzchniowe	57
5.4.2.1. Sieć rzeczna	57
5.4.2.2. Jeziora	57
5.4.3. Jednolite części wód powierzchniowych	58
5.4.4. Jakość wód powierzchniowych	62
5.4.5. Źródła i tendencje przeobrażeń wód powierzchniowych	66
5.4.6. Mała retencja	69



5.5. Gospodarka wodno-ściekowa.....	71
5.5.1. Zaopatrzenie w wodę.....	71
5.5.2. Charakterystyka sieci wodociągowej	74
5.5.3. Charakterystyka sieci kanalizacji sanitarnej.....	75
5.5.4. Oczyszczalnie ścieków	76
5.5.5. Charakterystyka sieci kanalizacji deszczowej.....	78
5.6. Budowa geologiczna.....	79
5.6.1. Geomorfologia	79
5.6.2. Zasoby kopalin.....	80
5.7. Gleby	83
5.7.1. Charakterystyka rozmieszczenia typów gleb	83
5.7.2. Degradacja naturalna gleb.....	84
5.7.3. Degradacja chemiczna gleb.....	84
5.8. Gospodarka odpadami i zapobieganie powstawaniu odpadów.....	84
5.8.1. Gospodarka odpadami komunalnymi.....	84
5.8.2. Gospodarka odpadami zawierającymi azbest.....	88
5.9. Zasoby przyrodnicze.....	89
5.9.1. Flora gminy	89
5.9.1.1. Lasy	91
5.9.1.2. Zieleń urządzona	94
5.9.2. Fauna gminy	94
5.9.3. Potencjalne przyczyny degradacji szaty roślinnej i przeobrażeń fauny.....	95
5.9.4. Łowiectwo	95
5.10. Formy ochrony przyrody.....	97
5.10.1. Park Narodowy	99
5.10.1.1. Wigierski Park Narodowy.....	99
5.10.2. Obszary Natura 2000.....	100
5.10.2.1. Obszary Natura 2000 - Ostoja Augustowska.....	102
5.10.2.2. Obszary Natura 2000 - Ostoja Wigierska	103
5.10.2.3. Obszary Natura 2000 - Puszcza Augustowska.....	104



5.10.3. Obszar Chronionego Krajobrazu.....	104
5.10.3.1. Obszar Chronionego Krajobrazu - Dolina Rospudy.....	104
5.10.3.2. Obszar Chronionego Krajobrazu - Puszcza i Jeziora Augustowskie.	105
5.10.4. Rezerwat Przyrody.....	105
5.10.4.1. Rezerwat Przyrody - Jezioro Kalejty.....	105
5.10.5. Pomniki Przyrody.....	105
5.10.6. Korytarze ekologiczne.....	106
5.10.7. Ochrona gatunkowa.....	109
5.10.8. Zestawienie wielkości zasobów i walorów przyrodniczych.....	109
5.11. Potencjalne zagrożenia na terenie Gminy Nowinka.....	110
5.11.1. Zagrożenia poważnymi awariami.....	110
5.11.2. Zagrożenia powodziowe	112
5.11.3. Zagrożenia suszą.....	115
5.11.4. Zagrożenie osiadaniem.....	116
5.11.5. Zagrożenie powstawaniem zapadlisk i osuwisk.....	116
5.12. Odnawialne źródła energii.....	116
5.12.1. Energia słoneczna.....	117
5.12.2. Energia wiatru	119
5.12.3. Energia geotermalna.....	120
5.12.4. Energia wodna	122
5.12.5. Energia biomasy	122
5.12.6. Energia biogazu	123
5.12.7. Podsumowanie	124
5.13. Prognoza stanu środowiska do 2029 roku.....	126
VI. ZAGADNIENIA HORYZONTALNE	131
6.1. Ochrona różnorodności biologicznej.....	131
6.2. Adaptacja do zmian klimatu	132
6.3. Zasady realizacji inwestycji.....	135
6.4. Obszary chronione w procedurze inwestycyjnej na przykładzie obszarów Natura 2000	136



VII. STRATEGIA DZIAŁAŃ DLA GMINY NOWINKA NA LATA 2022 - 2025 Z PERSPEKTYWĄ NA LATA 2025 - 2029	140
7.1. Założenia wyjściowe do Programu Ochrony Środowiska	140
7.1.1. Założenia i uwarunkowania wynikające z dokumentów szczebla krajowego.....	141
7.1.1.1. Strategia na rzecz Odpowiedzialnego Rozwoju do roku 2020 (z perspektywą do 2030r.).....	141
7.1.1.2. Polityka Ekologiczna Państwa 2030.....	141
7.1.2. Założenia i uwarunkowania wynikające z dokumentów szczebla wojewódzkiego.....	143
7.1.3. Założenia i uwarunkowania wynikające z dokumentów szczebla powiatowego.....	145
7.2. Struktura programu ochrony środowiska dla Gminy Nowinka	146
7.3. Analiza SWOT	147
7.4. Ocena stopnia realizacji założonych celów w Programie Ochrony Środowiska dla Gminy Nowinka	158
7.5. Strategia realizacji celów ekologicznych	159
7.6. Przyjęte kryteria wyboru zadań priorytetowych	161
7.7. Harmonogram realizacji zadań ekologicznych	169
VIII. SYSTEM REALIZACJI PROGRAMU OCHRONY ŚRODOWISKA	187
8.1. Założenia systemu finansowania inwestycji	187
8.1.1. Struktura finansowania.....	187
8.1.2. Źródła finansowania inwestycji w ochronie środowiska.....	189
8.2. Zarządzanie programem ochrony środowiska	189
8.2.1. Instrumenty prawne.....	192
8.2.2. Instrumenty finansowe.....	193
8.2.3. Instrumenty polityczne.....	193
8.2.4. Instrumenty społeczne.....	193
8.2.5. Instrumenty strukturalne.....	196



8.3. Monitorowanie programu ochrony środowiska	196
8.3.1. Zasady monitoringu.....	196
8.3.1.1. Monitoring środowiska	198
8.3.1.2. Monitoring programu.....	199
8.3.1.3. Monitoring odczuć społecznych	200
8.3.2. Monitorowanie założonych efektów ekologicznych.....	200
8.4. Działania edukacyjne	203
8.4.1. Potrzeba edukacji ekologicznej.....	204
8.4.2. Sposoby prowadzenia akcji edukacyjnej społeczeństwa	205
8.4.3. Społeczne kampanie informacyjne	205
IX. STRATEGICZNA OCENA ODDZIAŁYWANIA PROGRAMU NA ŚRODOWISKO.....	205
X. BIBLIOGRAFIA.....	206
XI. SPIS TABEL.....	211
XII. SPIS RYSUNKÓW	212
XIII. SPIS WYKRESÓW.....	213



I. WYKAZ SKRÓTÓW STOSOWANYCH W DOKUMENCIE

Program Ochrony Środowiska wymusza na wszystkich uczestnikach procesów decyzyjnych i inwestycyjnych zastosowanie jednakowej terminologii dotyczącej całokształtu ochrony środowiska. Poniżej przedstawione zostały znaczenia skrótów użytych w opracowaniu.

- ◆ **EEA** - Europejska Agencja Środowiska
- ◆ **GDDKiA** - Generalna Dyrekcja Dróg Krajowych i Autostrad
- ◆ **GDOŚ** - Generalna Dyrekcja Ochrony Środowiska
- ◆ **GIOS** - Generalny Inspektorat Ochrony Środowiska
- ◆ **GMINA** - Gmina Nowinka
- ◆ **GUS** - Główny Urząd Statystyczny
- ◆ **GZWP** - Główne Zbiorniki Wód Podziemnych
- ◆ **IMGW - PIB** - Instytut Meteorologii i Gospodarki Wodnej - Państwowy Instytut Badawczy
- ◆ **JCWP** - Jednolite części wód powierzchniowych
- ◆ **JCWpd** - Jednolite części wód podziemnych
- ◆ **JST** - Jednostka Samorządu Terytorialnego
- ◆ **KPOŚK** - Krajowy Program Oczyszczania Ścieków Komunalnych
- ◆ **LP** - Lasy Państwowe
- ◆ **MŚ** - Ministerstwo Środowiska
- ◆ **MPZP** - Miejskowy Plan Zagospodarowania Przestrzennego
- ◆ **NFOŚiGW** - Narodowy Fundusz Ochrony Środowiska i Gospodarki Wodnej
- ◆ **OSO** - Obszary specjalnej ochrony ptaków
- ◆ **OZE** - Odnawialne Źródła Energii
- ◆ **PEM** - Promieniowanie elektromagnetyczne
- ◆ **PEP** - Polityka Ekologiczna Państwa 2030
- ◆ **PGN** - Plan Gospodarki Niskoemisyjnej
- ◆ **PGWWP** - Państwowe Gospodarstwo Wodne Wody Polskie



- ♦ **PIG - PIB** - Państwowy Instytut Geologiczny - Państwowy Instytut Badawczy
- ♦ **PMS** - Państwowy Monitoring Środowiska
- ♦ **PONE** - Program Ograniczenia Niskiej Emisji
- ♦ **POP** - Program Ochrony Powietrza
- ♦ **POŚ** - Program Ochrony Środowiska
- ♦ **PWIS** - Państwowy Wojewódzki Inspektor Sanitarny
- ♦ **RDLP** - Regionalna Dyrekcja Lasów Państwowych
- ♦ **RDOŚ** - Regionalna Dyrekcja Ochrony Środowiska
- ♦ **RDW** - Ramowa Dyrektywa Wodna
- ♦ **RWMŚ** - Regionalny Wydział Monitoringu Środowiska
- ♦ **RZGW** - Regionalny Zarząd Gospodarki Wodnej
- ♦ **SOER 2015** - Raport EEA „Środowisko Europy 2015 - Stan i prognozy”
- ♦ **SOO** - Specjalne obszary ochrony siedlisk
- ♦ **UE** - Unia Europejska
- ♦ **UMWP** - Urząd Marszałkowski Województwa Podlaskiego
- ♦ **WFOŚiGW** - Wojewódzki Fundusz Ochrony Środowiska i Gospodarki Wodnej
- ♦ **WIOŚ** - Wojewódzki Inspektorat Ochrony Środowiska
- ♦ **WPF** - Wieloletnia Prognoza Finansowa
- ♦ **WPGO** - Wojewódzki Plan Gospodarki Odpadami
- ♦ **WSSE** - Wojewódzka Stacja Sanitarno - Epidemiologiczna
- ♦ **ZDP** - Zarząd Dróg Powiatowych
- ♦ **ZDW** - Zarząd Dróg Wojewódzkich
- ♦ **ZDR** - Zakłady o dużym ryzyku wystąpienia poważnej awarii
- ♦ **ZZR** - Zakłady o zwiększonym ryzyku wystąpienia poważnej awarii



II. WSTĘP

2.1. Podstawa opracowania

Obowiązek wykonania Programu Ochrony Środowiska wynika z ustawy z dnia 27 kwietnia 2001 r. Prawo ochrony środowiska (Dz. U. 2021 r. poz. 1973 ze zm.). Zgodnie z zapisami ustawy, **polityka ochrony środowiska** - czyli zespół działań mających na celu stworzenie warunków niezbędnych do realizacji ochrony środowiska, zgodnie z zasadą zrównoważonego rozwoju - prowadzona jest m.in. za pomocą wojewódzkich, powiatowych i gminnych programów ochrony środowiska.

Poprzednio obowiązujący „Program Ochrony Środowiska dla Gminy Nowinka na lata 2014 - 2017 z perspektywą na lata 2018 - 2021” przyjęty został uchwałą Rady Gminy Nowinka w 2014 roku.

2.2. Przedmiot opracowania

Przedmiotem opracowania jest „Program Ochrony Środowiska dla Gminy Nowinka na lata 2022 - 2025 z perspektywą na lata 2026 - 2029”. Niniejszy dokument prezentuje aktualne problemy związane z ochroną oraz kształtowaniem środowiska przyrodniczego na terenie gminy.

Przedmiotowy dokument wskazuje również tzw. „punkty zapalne” w środowisku, wywołane nie zrównoważonym rozwojem gospodarczym, jak i przedstawia konkretne propozycje działań zmierzających do stopniowej likwidacji zagrożeń. Hierarchiczne uporządkowanie celów pod kątem ich ważności decyduje przede wszystkim o podziale przyszłego budżetu oraz spodziewanych środków pomocowych przeznaczonych na ochronę środowiska prowadzoną na terenie Gminy Nowinka.

Obok wymienionych wyżej funkcji Program Ochrony Środowiska spełnia również funkcje promocyjne i informacyjne. Dokument informuje o stanie środowiska oraz o podejmowanych działaniach zmierzających do jego poprawy. Program oprócz promocji walorów przyrodniczych ma za zadanie promować także Gminę Nowinka, której elementem strategii rozwoju jest ochrona środowiska.

2.3. Potrzeba i cel opracowania

Zgodnie z zapisami „Wytucznych do opracowania wojewódzkich, powiatowych i gminnych programów ochrony środowiska” wydanymi przez Ministerstwo Środowiska we wrześniu 2015 roku:



„Podstawowym celem sporządzenia i uchwalenia POŚ jest realizacja przez jednostki samorządu terytorialnego polityki ochrony środowiska zbieżnej z założeniami najważniejszych dokumentów strategicznych i programowych. POŚ powinny stanowić podstawę funkcjonowania systemu zarządzania środowiskiem spajającą wszystkie działania i dokumenty dotyczące ochrony środowiska i przyrody na szczeblu danej JST”.

Ochrona środowiska przyrodniczego jest jedną z głównych dróg do osiągnięcia zrównoważonego rozwoju, czyli osiągnięcia ładu ekologicznego, społecznego, ekonomicznego, gospodarczego oraz przestrzennego. Wszystkie wymienione zasady zrównoważonego rozwoju oraz ochrony środowiska zostały uwzględnione w niniejszym opracowaniu. Zasady te są zależne od specyfiki oraz od rzeczywistych potrzeb danej jednostki samorządu terytorialnego.

Do najistotniejszych celów i kierunków działań w zakresie rozwoju społeczno - gospodarczego i ochrony środowiska wytyczonych dla Gminy Nowinka należą:

- ♦ **ochrona powietrza, ochrona przed hałasem** - zapewnienie wysokiej jakości powietrza, redukcja emisji gazów i pyłów, zminimalizowanie uciążliwego hałasu,
- ♦ **ochrona wód** - zapewnienie odpowiedniej jakości użytkowej wód, racjonalizacja zużycia wody, właściwa gospodarka wodno-ściekowa,
- ♦ **ochrona gleb i powierzchni ziemi** - zapewnienie odpowiedniej jakości użytkowej gleb, ochrona przed degradacją,
- ♦ **racjonalne użytkowanie zasobów naturalnych** - zmniejszenie zużycia energii, surowców i materiałów, wzrost udziału wykorzystywanych zasobów odnawialnych, ochrona zasobów kopalin,
- ♦ **ochrona zasobów przyrodniczych** - zachowanie zasobów przyrodniczych z uwzględnieniem ich różnorodności oraz rozwój zasobów leśnych, racjonalna eksploatacja lasów,
- ♦ **doskonalenie i racjonalizowanie systemu gospodarki odpadami** - zmniejszenie ilości wytwarzanych odpadów, zwiększenie poziomów odzysku,
- ♦ **rozwijanie współpracy z Gminami** - wspólne działania na rzecz ochrony środowiska,
- ♦ **prowadzenie skutecznej akcji edukacyjnej** - działania zmierzające do pogłębienia świadomości ekologicznej mieszkańców, gwarantującej powodzenie realizacji wyżej wymienionych działań.



Program Ochrony Środowiska dla Gminy Nowinka jest dokumentem kształtującym długofalową politykę ochrony środowiska. Przedstawione w nim zagadnienia ujęte zostały w sposób kompleksowy, z wyznaczeniem celów strategicznych, krótko i długoterminowych, a także przyjęciem zadań z zakresu wszystkich sektorów ochrony środowiska określonych w dokumentach strategicznych wyższego szczebla. Wypełnienie zawartych celów i zadań przyczyni się do poprawy środowiska naturalnego i poziomu życia mieszkańców.

Realizacja zdefiniowanych ekologicznych celów strategicznych w powiązaniu z programem edukacji ekologicznej społeczeństwa powinna zapewnić rozwój zgodny z zasadami zrównoważonego rozwoju.

2.4. Metodyka opracowania

Program Ochrony Środowiska dla Gminy Nowinka opracowany został zgodnie z obowiązującymi przepisami prawa, a także „Wytocznymi do opracowania wojewódzkich, powiatowych i gminnych programów ochrony środowiska” wydanymi przez Ministerstwo Środowiska we wrześniu 2015 r.

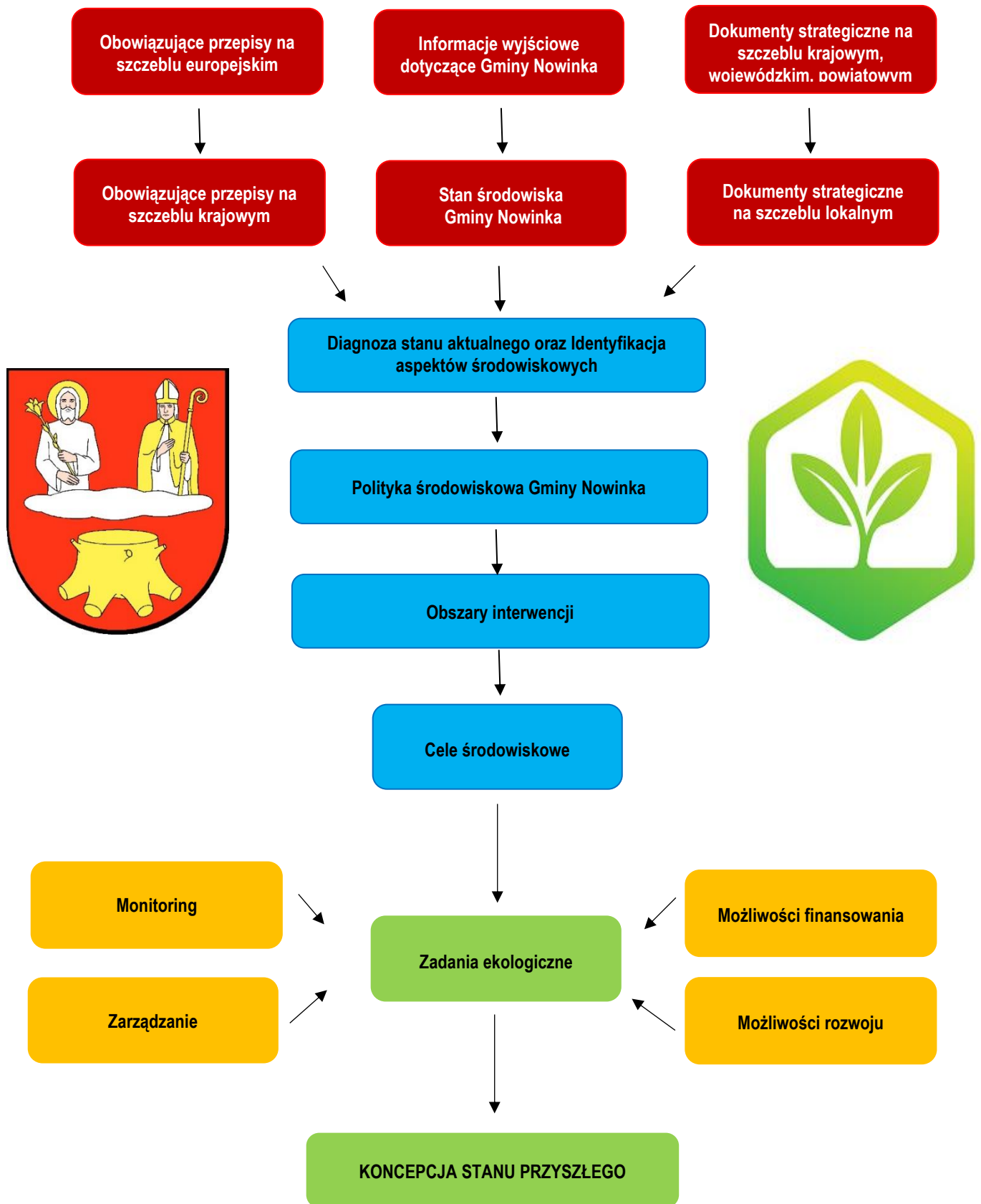
Dokument oparty został o postanowienia dokumentów strategicznych wyższego szczebla oraz o postanowienia wynikające z innych dokumentów planistycznych - opracowań lokalnych, z uwzględnieniem wymogów wynikających z obowiązujących przepisów prawa. Natomiast diagnoza stanu środowiska naturalnego gminy sporządzona została głównie na podstawie opracowań Głównego Inspektoratu Ochrony Środowiska - Regionalnego Wydziału Monitoringu Środowiska w Białymstoku, danych Głównego Urzędu Statystycznego, a także informacji zawartych na stronach internetowych instytucji publicznych, działających w obszarze ochrony środowiska na danym obszarze.

Całość opracowania została oparta o bieżące konsultacje z wyznaczonymi przedstawicielami Urzędu Gminy Nowinka. Do sporządzenia niezbędne były również konsultacje z jednostkami i organizacjami, których działalność na terenie gminy związana jest w sposób bezpośredni i pośredni z ochroną środowiska, kształtowaniem środowiska, rozwojem infrastrukturalnym i edukacją ekologiczną.

Na poniższym rysunku przedstawiono ogólny schemat konstruowania „Programu Ochrony Środowiska dla Gminy Nowinka na lata 2022 - 2025 z perspektywą na lata 2026 - 2029”.



Rysunek nr 1. Schemat tworzenia Programu Ochrony Środowiska Gminy Nowinka



Źródło: Analiza własna



III. STRESZCZENIE W JĘZYKU NIESPECJALISTYCZNYM

„Program Ochrony Środowiska dla Gminy Nowinka na lata 2022 - 2025 z perspektywą na lata 2026 - 2029” został wykonany zgodnie z ustawowymi wymogami - ustawą Prawo ochrony środowiska - art. 17. Przy tworzeniu dokumentu kierowano się także wskazaniem Ministerstwa Środowiska w tym zakresie - Wytycznymi do opracowania wojewódzkich, powiatowych i gminnych programów ochrony środowiska - Warszawa, wrzesień 2015r. Zgodnie z zapisami „Wytycznych...:

„Podstawowym celem sporządzenia i uchwalenia POŚ jest realizacja przez jednostki samorządu terytorialnego polityki ochrony środowiska zbieżnej z założeniami najważniejszych dokumentów strategicznych i programowych. POŚ powinny stanowić podstawę funkcjonowania systemu zarządzania środowiskiem spajającą wszystkie działania i dokumenty dotyczące ochrony środowiska i przyrody na szczeblu danej JST”.

Polityka środowiskowa Gminy Nowinka ukierunkowana jest przede wszystkim na zagadnienia:

- ♦ **ochrony powietrza, ochrony przed hałasem** - zapewnienie wysokiej jakości powietrza, redukcja emisji gazów i pyłów, zminimalizowanie uciążliwego hałasu,
- ♦ **ochrony wód** - zapewnienie odpowiedniej jakości użytkowej wód, racjonalizacja zużycia wody, właściwa gospodarka wodno - ściekowa,
- ♦ **ochrony gleb i powierzchni ziemi** - zapewnienie odpowiedniej jakości użytkowej gleb, ochrona przed degradacją,
- ♦ **racjonalnego użytkowanie zasobów naturalnych** - zmniejszenie zużycia energii, surowców i materiałów, wzrost udziału wykorzystywanych zasobów odnawialnych, ochrona zasobów kopalin,
- ♦ **ochrony zasobów przyrodniczych** - zachowanie zasobów przyrodniczych z uwzględnieniem ich różnorodności oraz rozwój zasobów leśnych, racjonalna eksploatacja lasów,
- ♦ **doskonalenia i racjonalizowania systemu gospodarki odpadami** - zmniejszenie ilości wytwarzanych odpadów, zwiększenie poziomów odzysku,
- ♦ **rozwijania współpracy z Gminami** - wspólne działania na rzecz ochrony środowiska,
- ♦ **prowadzenia skutecznej akcji edukacyjnej** - działania zmierzające do pogłębienia świadomości ekologicznej mieszkańców, gwarantującej powodzenie realizacji wyżej wymienionych działań.



Uwzględniając stan poszczególnych elementów środowiska zaproponowano działania zmierzające do poprawy istniejących warunków. Dokument określa główne problemy środowiskowe Gminy Nowinka w postaci głównych obszarów interwencji i przypisanych do nich celów operacyjnych, jakie należy podjąć w zakresie ochrony środowiska. Wyznaczone cele operacyjne stanowią podstawę dla realizacji konkretnych działań na przestrzeni kilku najbliższych lat. Działania te zostały wyznaczone na podstawie analizy stanu środowiska przyrodniczego, przewidywanych kierunków rozwoju oraz informacji w zakresie planowanych inwestycji. Do konkretnego działania przedstawionego w planie operacyjnym wskazano podmiot odpowiedzialny za jego realizację.

Harmonogram prowadzenia działań zawiera zadania krótko i długookresowe oraz mechanizmy finansowo - ekonomiczne. Dodatkowo w programie określono również zasady zarządzania dokumentem oraz sposoby monitoringu jego realizacji. Ponadto dokonano również oceny efektywności dostępnych narzędzi służących zarządzaniu środowiskiem. W harmonogramach realizacyjnych Programu zestawiono cele i zadania ekologiczne Gminy Nowinka w odniesieniu do konkretnych elementów środowiska.

W przedmiotowym Programie Ochrony Środowiska wyznaczono następujące obszary interwencji:

- ♦ **Obszar interwencji I** - Ochrona klimatu i jakości powietrza
- ♦ **Obszar interwencji II** - Zagrożenia hałasem
- ♦ **Obszar interwencji III** - Pola elektromagnetyczne
- ♦ **Obszar interwencji IV** - Gospodarowanie wodami
- ♦ **Obszar interwencji V** - Gospodarka wodno-ściekowa
- ♦ **Obszar interwencji VI** - Gleby oraz zasoby geologiczne
- ♦ **Obszar interwencji VII** - Gospodarka odpadami i zapobieganie powstawaniu odpadów
- ♦ **Obszar interwencji VIII** - Zasoby przyrodnicze
- ♦ **Obszar interwencji IX** - Zagrożenia poważnymi awariami
- ♦ **Obszar interwencji X** - Edukacja ekologiczna ¹⁾

Proces zarządzania środowiskiem spoczywa na władzach lokalnych. Mając na uwadze spójność koordynacji działań pomiędzy poszczególnymi szczeblami władz samorządowych i rządowych, a także współpracę z pozostałymi partnerami, zarządzanie środowiskiem przy pomocy Programu Ochrony

¹⁾ Obszar interwencji X - Edukacja ekologiczna nie znajduje odzwierciedlenia w „Wytycznych do opracowania wojewódzkich, powiatowych i gminnych programów ochrony środowiska”, niemniej jednak stanowi on podstawę do realizacji wszystkich zamierzeń inwestycyjnych przedstawionych w niniejszym opracowaniu.



Środowiska wymagać będzie ustalenia roli i zakresu działania poszczególnych podmiotów zaangażowanych w jego realizację, struktury organizacji Programu oraz systemu monitoringu.

Władze gminy pełnią w odniesieniu do Programu kilka funkcji. Jedną z ważniejszych jest *funkcja regulacyjna*, na którą składają się akty prawa lokalnego - uchwały oraz decyzje administracyjne związane odpowiednio z określonymi obszarami zagadnień środowiskowych. Władze pełnią również *funkcje wykonawcze* (zadania wynikające z ustaw) i kontrolne.

Realizacja zadań wytyczonych w Programie Ochrony Środowiska wiąże się z wysokimi nakładami inwestycyjnymi. Większość instytucji, które udzielają dotacji lub korzystnie oprocentowanych kredytów na inwestycje w dziedzinie ochrony środowiska wymaga, żeby inwestycja osiągnęła odpowiednio duży efekt ekologiczny i objęła swym zasięgiem możliwie największą liczbę mieszkańców aglomeracji, gminy lub związku gmin. Wdrażanie Programu będzie możliwe dzięki stworzeniu sprawnego systemu finansowania ochrony środowiska. Środki na finansowanie zadań związanych z ochroną środowiska pochodzić mogą z następujących źródeł:

- ♦ środki własne Gminy Nowinka,
- ♦ Wojewódzki i Narodowy Funduszu Ochrony Środowiska i Gospodarki Wodnej,
- ♦ fundusze strukturalne i celowe,
- ♦ kredyty bankowe na preferencyjnych warunkach (np. Bank Ochrony Środowiska),
- ♦ pozyskanie inwestora strategicznego, może nim być także inwestor zagraniczny.

Warunkiem realizacji Programu Ochrony Środowiska jest ustalenie systemu zarządzania tym dokumentem. Zarządzanie Programem odbywa się z uwzględnieniem zasad zrównoważonego rozwoju, w oparciu o instrumenty zarządzania zgodne z kompetencjami i obowiązkami podmiotów zarządzających. Stanowi on narzędzie koordynacji działań podejmowanych w sferze ochrony środowiska przez służby administracji publicznej, instytucje i przedsiębiorstwa, **a przede wszystkim przez mieszkańców Gminy Nowinka.**

W procesie wdrażania Programu ważna jest kontrola przebiegu tego procesu oraz ocena stopnia realizacji zadań w nim wyznaczonych z punktu widzenia osiągnięcia założonych celów. Z tego względu ważne jest wyznaczenie systemu monitorowania, na podstawie którego będzie możliwe dokonanie oceny procesu wdrażania, jak i również będą mogły być dokonane ewentualne modyfikacje Programu. Monitoring powinien być sprawowany w następujących zakresach:

- ♦ monitoring środowiska,



- ♦ monitoring programu,
- ♦ monitoring odczuć społecznych.

System kontroli środowiska jest narzędziem wspomagającym prawne, finansowe i społeczne instrumenty zarządzania środowiskiem. Dostarcza informacji o efektach wszystkich działań na rzecz ochrony środowiska i może być traktowany jako podstawa do oceny całej polityki ochrony środowiska. Jest jednym z najważniejszych kryteriów, na podstawie których tworzona jest nowa polityka środowiskowa.

Najważniejszym wskaźnikiem jest monitorowanie realizacji poszczególnych zadań. Urząd Gminy Nowinka będzie oceniał, co dwa lata stopień wdrożenia Programu, natomiast na bieżąco będzie kontrolował postęp w zakresie wykonania przedsięwzięć zdefiniowanych w dokumencie. W 2024 roku nastąpi ocena postępów realizacji przedsięwzięć przewidzianych do realizacji w latach 2022 - 2023. Wyniki oceny będą stanowiły wkład dla listy przedsięwzięć, obejmujących okres 2024 - 2029. Ten cykl będzie się powtarzał, co każde dwa lata, zapewniając tym samym ciągły nadzór nad wykonaniem Programu.

W przypadku nie osiągnięcia zaplanowanych zamierzeń należy dokonać analizy sytuacji i poznać jej przyczyny. Powodem mogą być np. brak czasu, środków finansowych, zasobów ludzkich lub też zmiana kolejności przewidzianych w programie zadań priorytetowych. W cyklach będzie oceniany stopień realizacji celów ekologicznych. Ocena ta będzie bazą do ewentualnej korekty celów i strategii ich realizacji. Taka procedura pozwoli na spełnienie wymagań zapisanych w ustawie Prawo ochrony środowiska, dotyczących okresu na jaki jest przyjmowany program ochrony środowiska i systemu raportowania o stanie realizacji programu ochrony środowiska:

- ♦ ocena postępów we wdrażaniu Programu, w tym przygotowanie raportu - co dwa lata,
- ♦ ewentualna aktualizacja listy przedsięwzięć - co dwa lata,
- ♦ ewentualna aktualizacja polityki ochrony środowiska, tj. celów ekologicznych i kierunków działań.

W ocenie postępu wdrażania Programu Ochrony Środowiska oraz jego faktycznego wpływu na środowisko pomocna jest analiza i monitorowanie założonych efektów ekologicznych. Powinny być one realizowane przy pomocy wskaźników (mierników) stanu środowiska i zmian presji na środowisko, a także na wskaźnikach świadomości społecznej.

W przedmiotowym dokumencie dokonano szczegółowej charakterystyki zasobów i składników środowiska przyrodniczego Gminy Nowinka. Na podstawie analizy scharakteryzowanych elementów sporządzono ocenę zagrożeń i tendencji przeobrażeń środowiska przyrodniczego. Wskazano również źródła i przyczyny zachodzących przeobrażeń.



IV. CHARAKTERYSTYKA GMINY NOWINKA

4.1. Uwarunkowania lokalizacyjne

Gmina Nowinka - gmina wiejska, położona w północnej części województwa podlaskiego w powiecie augustowskim. Jej powierzchnia wynosi 204 km², gdzie przeważającą część zajmują grunty leśne oraz użytki rolne. Stan ludności gminy na dzień 31 grudnia 2020r. wyniósł 2.942 stałych oraz tymczasowych mieszkańców. Gęstość zaludnienia wynosi 14 osób/km².

Gmina Nowinka zorganizowana jest w 26 sołectwach i należą do nich: Ateny, Barszczowa Góra, Gatne Pierwsze, Danowskie, Gatne Drugie, Juryzdyka, Józefowo, Krusznik, Olszanka, Osińska Buda, Pijawne Polskie, Podnowinka, Podkrolówek, Sokolne, Szczeberka, Szczebra, Szczepki, Kopanica, Strękówizna, Tobołowo, Walne, Nowinka, Cisówek, Bryzgiel, Monkinie, Pijawne Ruskie.

Gmina sąsiaduje z gruntami przynależnymi administracyjnie do:

- ♦ od strony północnej z gruntami przynależącymi do Gminy Suwałki,
- ♦ od strony południowej z gruntami przynależącymi do Miasta Augustów,
- ♦ od strony południowo - zachodniej z gruntami przynależącymi do Gminy Augustów,
- ♦ od strony południowo - wschodniej z gruntami przynależącymi do Gminy Płaska,
- ♦ od strony północno - wschodniej z gruntami przynależącymi do Gminy Giby oraz Gminy Krasnopol,
- ♦ od strony północno - zachodniej z gruntami przynależącymi do Gminy Raczki.

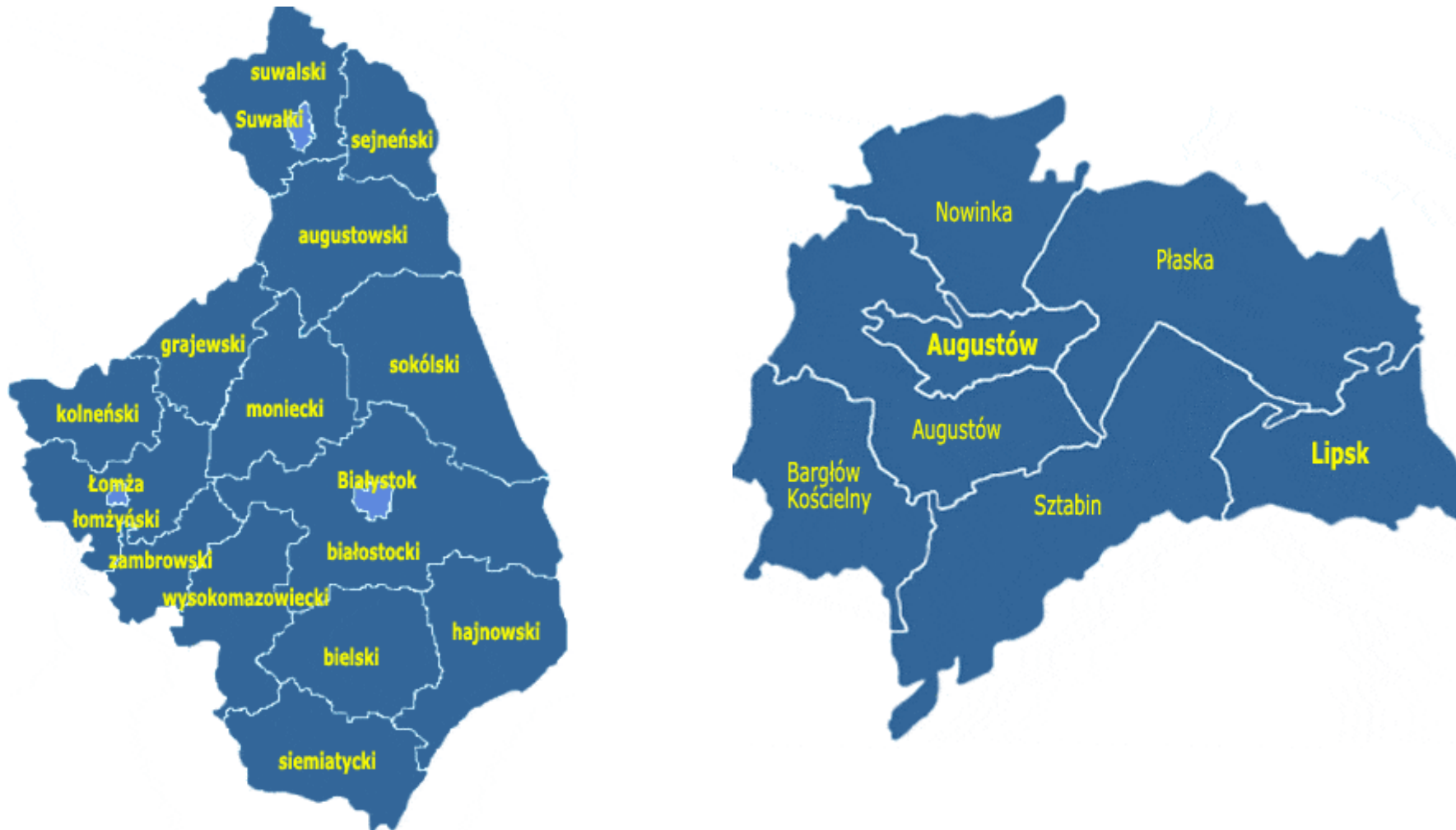
W odległości 10 km od granic gminy leży miasto uzdrowiskowe Augustów, a w odległości około 16 km położone są Suwałki. Gmina jest częścią Pojezierza Augustowskiego, które stanowi składową terenu Zielonych Płuc Polski.

Teren Gminy Nowinka stał się jednym z ważniejszych ośrodków turystycznych Polski, przyciągającym wielu turystów. Miasta i gminy wchodzące w skład powiatu augustowskiego dysponują walorami przyrodniczymi, turystycznymi i uzdrowiskowymi. Walory te stwarzają okazję do uprawiania różnorodnych form turystyki, np. kajakarstwa, żeglarstwa, wioślarstwa, narciarstwa wodnego, wycieczek rowerowych, windsurfingu latem, oraz narciarstwa biegowego, łyżwiarstwa i żeglarstwa lodowego - zimą.

Walory przyrodnicze i krajobrazowe gminy Nowinka, traktowane są w skali kraju, jako ponadprzeciętne, przesądzają o dominującej funkcji turystyki.



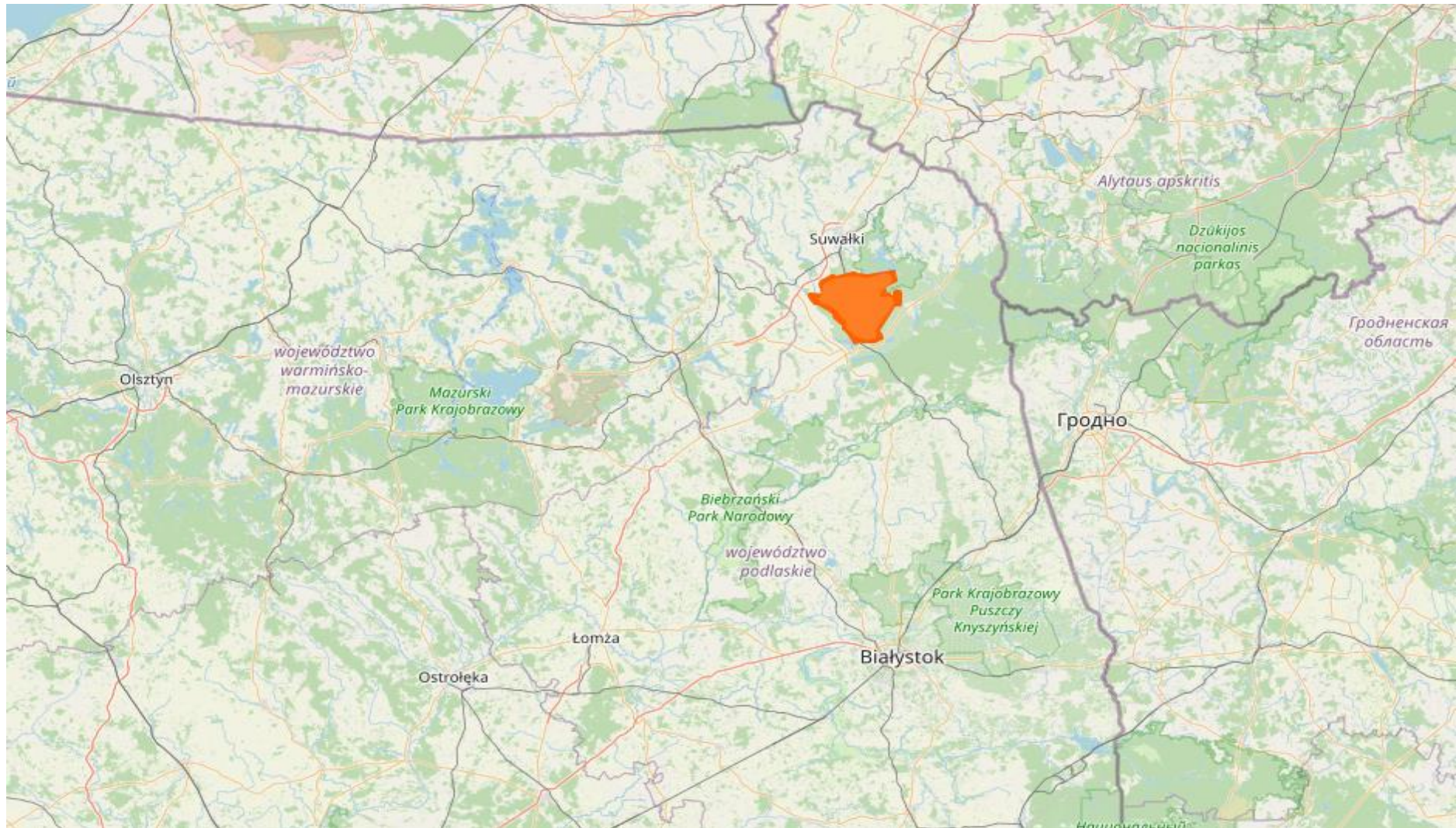
Rysunek nr 2. Lokalizacja Gminy Nowinka na tle województwa oraz powiatu



Źródło: www.gminy.pl



Rysunek nr 3. Lokalizacja Gminy Nowinka



Źródło: www.openstreetmap.org



Rysunek nr 4. Lokalizacja Gminy Nowinka



Źródło: www.openstreetmap.org



4.2. Uwarunkowania klimatyczne

Klimat Gminy Nowinka posiada cechy charakterystyczne dla klimatu kontynentalnego. Długa jest zima, a stosunkowo krótkie przedwiośnie i najniższa w Polsce średnia temperatura roczna. Średnia roczna temperatura powietrza osiąga wartość ok. 6°C. Średnia temperatura stycznia spada poniżej -4°C. Średnie temperatury najcieplejszego miesiąca - lipca wynoszą natomiast 17°C - 18°C. Okres zimy trwa około 112 dni. Lato trwa zaś 70 - 80 dni. Przedwiośnie i wiosna natomiast trwają krócej od jesieni jak i przedzimia. Pierwsze przymrozki jesienne występują w pierwszej połowie września, a ostatnie wiosenne nawet w pierwszej połowie czerwca.

Wpływy kontynentalne przejawiają się częstszym, niż w pozostałych regionach kraju, napływem mas powietrza polarnego i kontynentalnego. Charakterystyczna jest długa mroźna zima, przy stosunkowo ciepłym lecie. Amplituda średnich miesięcznych temperatur dla okresu 1971-2017 wyniosła 65,8°C (na Stacji w Suwałkach). Średnia temperatura miesięcy zimowych jest jedną z najniższych w Polsce.

Średnie roczne zachmurzenie na stacji meteorologicznej w Suwałkach wyniosło 5,8 oktanta (w 8 - stopniowej skali). Największe średnie zachmurzenie występuje od listopada do lutego, a najmniejsze od maja do września. Czas, w ciągu którego bezpośrednie promieniowanie słoneczne docierało do powierzchni ziemi wynosi średnio 1395 h/rok. Region pod względem wartości średniego usłonecznienia w ciągu roku jest porównywalny do regionów centralnych kraju.

Przeważają opady zimowe nad letnimi. Letnie opady cechuje zaś duża intensywność, co jest również jedną z cech kontynentalizmu. Na terenie gminy dominują wiatry z kierunków zachodnich oraz południowo - zachodnich. Termiczny okres wegetacyjny trwa od 140 do 150 dni i jest on najkrótszy w Polsce nizinnej. Dominującą postacią fizyczną zasilania atmosferycznego w regionie są opady deszczu. Roczna suma opadów wyniosła 856 mm. Średnia roczna prędkość wiatru osiągała wartość do 3,4 m/s w Suwałkach, minimalna średnia miesięczna prędkość przypadała na sierpień, a maksymalna na styczeń.

4.3. Uwarunkowania społeczne

4.3.1. Użytkowanie terenu

Na terenie Gminy Nowinka przeważającą część obszaru zajmują grunty leśne, które stanowią łącznie ponad 63% ogólnej powierzchni. Na uwagę zasługuje bardzo niski odsetek gruntów zabudowanych i zurbanizowanych, wynoszący 1,9% ogólnej powierzchni terenu. Strukturę użytkowania gruntów na terenie gminy przedstawiono w poniższej tabeli.

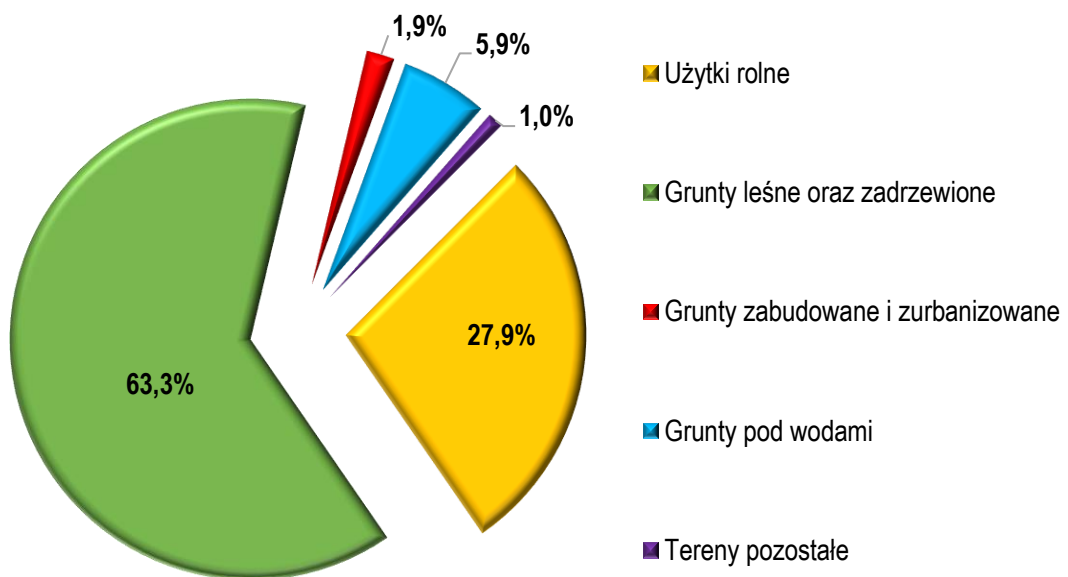


Tabela nr 1. Struktura użytkowania gruntów na terenie Gminy Nowinka

Rodzaj gruntów	Powierzchnia [ha]	Udział %
użytki rolne - grunty orne	3440	16,9
użytki rolne - sady	0	0,0
użytki rolne - łąki trwałe	1541	7,6
użytki rolne - pastwiska trwałe	665	3,3
użytki rolne - grunty rolne zabudowane	2	0,0
użytki rolne - grunty pod rowami	43	0,2
grunty leśne	12919	63,3
grunty zadrzewione i zakrzewione	0	0,0
grunty pod wodami	1197	5,9
grunty zabudowane i zurbanizowane	387	1,9
nieużytki	213	1,0
tereny różne	1	0,005
Razem	20 408	100

Źródło: Analiza własna na podstawie danych - Główny Urząd Statystyczny - Bank Danych Lokalnych

Wykres nr 1. Procentowy udział rodzaju gruntów na terenie Gminy Nowinka



Źródło: Analiza własna na podstawie danych - Główny Urząd Statystyczny - Bank Danych Lokalnych

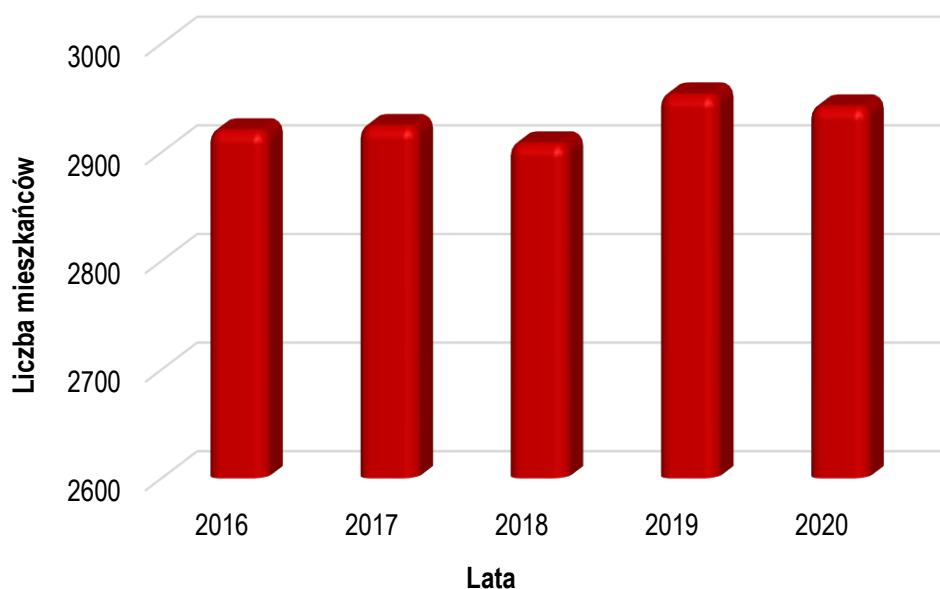


4.3.2. Struktura procesów demograficznych

Zjawiska oraz procesy demograficzne związane są z wieloma dziedzinami funkcjonowania Gminy Nowinka. Wywierają znaczny wpływ na rynek pracy, rozwój sieci osadniczej, wyznaczają potrzeby w zakresie infrastruktury komunalnej, usług itp. Wśród czynników wpływających na dynamikę procesów demograficznych istotne miejsce zajmują przyrost naturalny oraz migracje ludności. Dla Gminy Nowinka wskaźnik przyrostu naturalnego jest ujemny natomiast wskaźnik salda migracji dodatni. Stan ludności gminy na dzień 31 grudnia 2020r. wyniósł 2.942 stałych oraz tymczasowych mieszkańców.

Szczegółowe informacje dotyczące procesów demograficznych, zachodzących na terenie gminy na przestrzeni lat, na podstawie danych Głównego Urzędu Statystycznego oraz Urzędu Gminy Nowinka, przedstawiono poniżej.

Wykres nr 2. Rozkład liczby ludności na terenie Gminy Nowinka na przestrzeni lat 2016 - 2020



Źródło: Analiza własna na podstawie danych - Główny Urząd Statystyczny - Bank Danych Lokalnych

Tabela nr 2. Liczba mieszkańców Gminy Nowinka na przestrzeni lat 2016 - 2020

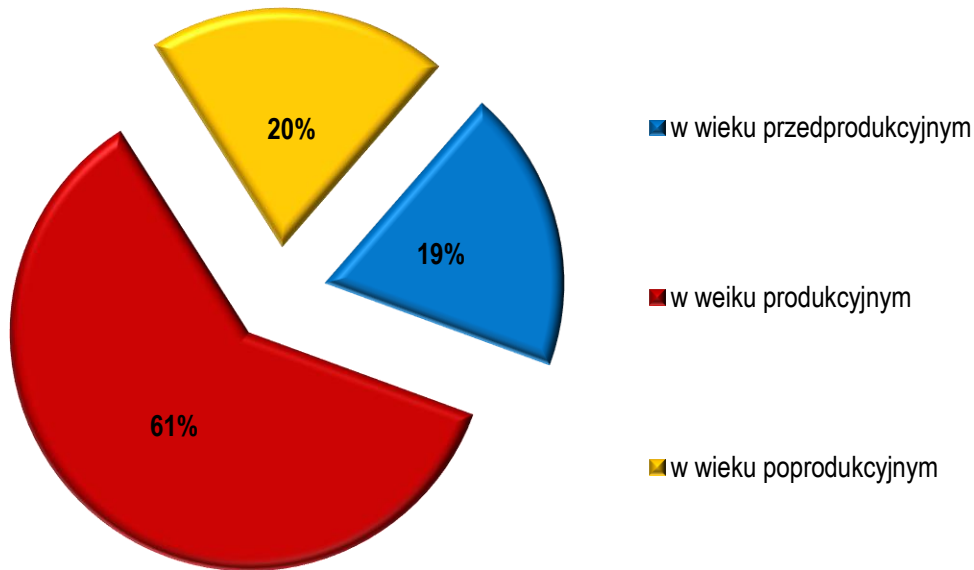
Lata	2016	2017	2018	2019	2020
Ludność ogółem	2920	2924	2908	2953	2942
Kobiety	1423	1425	1425	1449	1444
Mężczyźni	1497	1499	1483	1504	1498

Źródło: Analiza własna na podstawie danych - Główny Urząd Statystyczny - Bank Danych Lokalnych



Układ struktury wieku i płci ludności jest w znacznej mierze wynikiem dotychczasowego ruchu naturalnego ludności - a z drugiej strony ma decydujący wpływ na obecną liczbę urodzeń i zgonów mieszkańców gminy oraz będący ich wynikiem przyrost naturalny. Przyrost naturalny w ostatnich latach jest ujemny, ponadto ludność gminy jest społeczeństwem stosunkowo młodym lecz starzejącym się, gdyż ludność w wieku poprodukcyjnym nieznacznie dominuje nad ludnością w wieku przedprodukcyjnym.

Wykres nr 3. Procentowy rozkład liczby ludności na terenie Gminy Nowinka wg. wieku w 2020r.



Źródło: Analiza własna na podstawie danych - Główny Urząd Statystyczny - Bank Danych Lokalnych

Wskaźnik gęstości zaludnienia dla gminy wynosi 14 osób/km², przy czym wskaźnik ten dla powiatu augustowskiego wynosi 35 osoby/km², a dla województwa podlaskiego 59 osób/km². Na tle województwa i powiatu wskaźnik gęstości zaludnienia charakteryzuje się niskim stopniem zagęszczeniem ludności na 1 km², co wynika w głównej mierze z charakteru gminy.

4.4. Uwarunkowania gospodarcze

4.4.1. Działalność gospodarcza

Według danych statystycznych opublikowanych przez Główny Urząd Statystyczny, na dzień 31 grudnia 2020r. na terenie Gminy Nowinka zarejestrowanych było 229 podmiotów gospodarki narodowej, 218 jednostek z sektora prywatnego oraz 189 osób fizycznych prowadzących działalność gospodarczą. Charakterystykę podmiotów gospodarczych na terenie Gminy Nowinka przedstawiono w poniższej tabeli.



Tabela nr 3. Podmioty gospodarcze na terenie Gminy Nowinka na przestrzeni lat 2016 - 2020

Lata	2016	2017	2018	2019	2020
podmioty gospodarki narodowej ogółem	196	191	219	229	229
sektor publiczny - ogółem	13	11	11	10	9
sektor publiczny - państwowe i samorządowe jednostki prawa budżetowego	9	7	7	6	5
sektor prywatny - ogółem	182	179	207	217	218
sektor prywatny - osoby fizyczne prowadzące działalność gospodarczą	157	153	181	189	189
sektor prywatny - spółki handlowe	3	4	2	4	4
sektor prywatny - spółki handlowe z udziałem kapitału zagranicznego	0	0	0	1	1
sektor prywatny - spółdzielnie	1	1	1	1	1
sektor prywatny - fundacje	2	2	2	2	3
sektor prywatny - stowarzyszenia i organizacje społeczne	8	9	9	10	10

Źródło: Analiza własna na podstawie danych - Główny Urząd Statystyczny - Bank Danych Lokalnych

Jednym z podstawowych wskaźników ilustrujących stan lokalnej gospodarki jest poziom aktywizacji gospodarczej wyrażany liczbą nowo zarejestrowanych jednostek w rejestrze podmiotów gospodarczych przypadających na 10 tysięcy mieszkańców. Pokazuje on skłonność danej populacji do podejmowania działalności gospodarczej, jak również zaufanie do sytuacji na rynkach zbytu towarów i usług. Z porównania dynamiki zmian liczby ludności oraz liczby podmiotów gospodarczych wynika, iż poziom aktywizacji gospodarczej na terenie Gminy Nowinka jest na niskim poziomie. Wartość wspomnianego wskaźnika dla gminy wynosi 61 podczas gdy średnia krajowa wynosi około 90.

4.4.2. Gospodarka rolna

Na terenie Gminy Nowinka rolnictwo odgrywa ważną rolę w tworzeniu struktury gospodarczej. Skupia ono znaczne zasoby w postaci siły roboczej oraz majątku trwałego. Analizę sektora gospodarki przeprowadzono na podstawie danych z Powszechnego Spisu Rolnego, który został przeprowadzony w 2010 r.²⁾. Łącznie na terenie gminy funkcjonuje 605 gospodarstw rolnych, przy czym najwięcej gospodarstw zajmuje powierzchnię powyżej 5ha.

²⁾ Na dzień opracowywania „Programu Ochrony Środowiska dla Gminy Nowinka na lata 2022 - 2025 z perspektywą na lata 2026 - 2029”, brak pełnych dostępnych danych z Powszechnego Spisu Rolnego 2020



Tabela nr 4. Liczba gospodarstw rolnych na terenie Gminy Nowinka

Gospodarstwa	Ilość [szt.]	Powierzchnia [ha]
do 1 ha włącznie	117	47,60
powyżej 1 ha razem	488	5126,34
1 - 5 ha	173	634,96
1 - 10 ha	307	1790,44
1 - 15 ha	416	3274,83
5 - 10 ha	134	1155,48
5 - 15 ha	243	2639,87
10 - 15 ha	109	1484,39
5 ha i więcej	315	4491,38
10 ha i więcej	181	3335,90
15 ha i więcej	72	1851,51
Ogółem	605	5173,94

Źródło: Analiza własna na podstawie danych - Główny Urząd Statystyczny - Powszechny Spis Rolny 2010

Gospodarka rolna gminy podlega przeobrażeniom systemowym podobnie jak gospodarka kraju. Trwający okres transformacji w rolnictwie charakteryzuje się:

- ♦ procesem przekształceń i regulacji stosunków własnościowych, polegającym na prywatyzacji sektora publicznego w kierunku wzrostu udziału sektora prywatnego w użytkowaniu gruntów,
- ♦ wzrostem średniej powierzchni gospodarstwa rolnego,
- ♦ pojawieniem się bezrobocia na wsi ze względu na restrukturyzację gospodarki państwowej.

Gospodarka rolna Gminy Nowinka aby sprostać wymogom zmieniającego się systemu, uwzględniającego spójne powiązanie z gospodarką rynkową oraz współdziałanie z gospodarką Unii Europejskiej powinna nadal się przekształcać i realizować procesy modernizacji rolnictwa.

Przemiany i przebudowa rolnictwa powinny zmierzać w kierunku:

- ♦ zmian w strukturze obszarowej gospodarstw indywidualnych polegających na zwiększeniu przeciętnego obszaru gospodarstwa,



- ♦ rozwoju przemysłu rolno - przetwórczego,
- ♦ rozwoju działalności pozarolniczej, w efekcie której tradycyjna wieś monofunkcyjna powinna się przekształcić w nowoczesną wieś wielofunkcyjną.

Celowe będzie także ukierunkowanie rolnictwa gminy na nowoczesną dziedzinę, tj. rolnictwo ekologiczne. Pozwalają na to zasoby naturalne środowiska przyrodniczego, krajobraz polno-leśny, gdzie w warunkach zbliżonych do naturalnych można uprawiać rośliny o korzystnym dla organizmu ludzkiego składzie, zrównoważonym pod względem biochemicznym. Istotnymi problemami do rozwiązania w rolnictwie gminy pozostaną:

- ♦ organizowanie grup producentów w celu zapewnienia produkcji rolnej o parametrach jakościowych wymaganych przez przetwórstwo i rynek konsumentów,
- ♦ stworzenie sprawnego, kompleksowego systemu obsługi produkcji rolniczej (skup, zaopatrzenie, doradztwo fachowe, obsługa techniczna i finansowa, niskoprocentowe kredyty), odpowiadającego wymogom Unii Europejskiej.

4.4.3. Przemysł

Działalność przemysłowa w gminie nie odgrywa dominującej roli, choć obserwuje się dynamikę przyrostu podmiotów działających w branży. Oprócz typowych zakładów produkcyjnych, funkcjonuje w Gminie wiele małych prywatnych firm o charakterze rzemieślniczym, prowadzących działalność produkcyjną i świadczących usługi dla ludności.

4.5. Uwarunkowania komunikacyjne

4.5.1. Komunikacja drogowa

Układ komunikacyjny stanowi szkielet układu przestrzennego każdego obszaru. Gęstość jego sieci, stan techniczny oraz układ i relacje stanowią o możliwościach rozwojowych danego obszaru. Dostępność sieci drogowej i jej powiązania wyznaczają wartość rozwojową terenu. Rozwój gospodarczy gminy uwarunkowany jest z jednej strony przebiegiem dróg zewnętrznych, a z drugiej strony układem dróg wewnętrznych, jego stanem technicznym, możliwościami przekształceń i rozbudowy. Układ drogowy Gminy Nowinka tworzą drogi publiczne: wojewódzka, powiatowe i gminne. Ponadto w obszarze gminy występują drogi wewnętrzne, obsługujące tereny zabudowy wiejskiej.

Drogi wojewódzkie:

- ♦ odcinek byłej drogi krajowej nr 8 - obecnie droga wojewódzka nr 662 relacji Augustów - Suwałki.



Drogi powiatowe:

Zapewniają podstawowe powiązania gminy z sąsiednimi gminami. Drogi powiatowe posiadają jezdnie dwupasmowe o szerokości jezdni w granicach 5,0 - 6,0 m i w większości o nawierzchni bitumicznej o zróżnicowanym stanie technicznym.

- ♦ nr 1184B Żubrynek - Kurianki - Juryzdyka,
- ♦ nr 1197B od drogi nr 8 - Szczebra - Młynisko - Topiłówka
- ♦ nr 1198B Olszanka - Stacja kolejowa Szczepki,
- ♦ nr 1199B Nowinka - Monkinie - Bryzgiel,
- ♦ nr 1200B Monkinie - Kopanica - Tobołowo,
- ♦ nr 1201B od drogi nr 1150 - Bryzgiel - Macharce,
- ♦ **łącznie długość na terenie gminy - 55,481 km.**

Drogi gminne:

Stanowią w obszarze gminy sieć zapewniającą bezpośrednią obsługę terenów zainwestowanych a także powiązanie pomiędzy drogami wyższych klas tj. drogą wojewódzką oraz drogami powiatowymi. Drogi gminne posiadają zróżnicowane nawierzchnie tj. bitumiczne, tłuczniowe, żwirowe i gruntowe. Ponadto w gminie funkcjonuje szereg dróg nieustanowionych jako drogi publiczne tj. drogi wiejskie, gospodarcze, polne. Część z nich, pełni często istotne funkcje, mogą być zatem proponowane do ustanowienia drogami publicznymi. W zakresie powiązań wewnątrzgminnych sieć drogowa jest wystarczająco gęsta. Wszystkie wsie są obsługiwane komunikacyjnie, mają połączenie z siedzibą gminy i ze sobą. Stan techniczny dróg pozostających w zarządzie gminy jest zadowalający.

- ♦ nr 102361 B Szczepki - Podnowinka,
- ♦ nr 102362 B Gatne Drugie - Sokolne,
- ♦ nr 102363 B Monkinie - Krusznik Zakąty,
- ♦ nr 102364 B Bryzgiel - Krusznik,
- ♦ nr 102365 B Nowinka - Gatne Pierwsze - Szczeberka,
- ♦ nr 102366 B Olszanka Folwark - Józefowo,
- ♦ nr 102367 B Danowskie w kierunku Strękowizny,
- ♦ nr 102291 B Walne do granicy gminy Giby,
- ♦ nr 102368 B Gatne Drugie - Podnowinka - Strękowizna,
- ♦ nr 1186B Szczebra - Sokolne - Cisówek - granica powiatu,
- ♦ nr 102369 B Klonownica - Strękowizna,
- ♦ nr 102370 B - droga w Nowince,
- ♦ **łącznie długość na terenie gminy - 41,999 km.**



4.5.2. Komunikacja kolejowa

Przez teren Gminy Nowinka przebiega linia kolejowa relacji: Warszawa - Białystok - Sokółka - Augustów - Suwałki - Trakiszki-(Granica Państwa). Linia kolejowa umożliwia funkcjonowanie osobowego i towarowego transportu kolejowego.

W północnej części gminy na terenie Wigierskiego Parku Narodowego istnieje wąskotorowa, leśna kolejka turystyczna o wartościach zabytkowych. Przejazdy nią odbywają się jedynie w celach rekreacyjnych.

4.5.3. Komunikacja rowerowa

Rower staje się alternatywnym i uzupełniającym środkiem komunikacyjnym oraz środkiem rekreacji czynnej. Aby wzrosło wykorzystanie rowerów należy przystąpić do rozbudowy istniejących odcinków tras rowerowych, które przyczynią się do zwiększenia użytkowania rowerów wśród mieszkańców gminy. Na terenie Gminy Nowinka wytyczono wiele tras wiodących przez najbardziej malownicze i atrakcyjne zakątki.

4.6. Uwarunkowania turystyczne

Od lat dwudziestych XX wieku Ziemia Augustowska i jej okolice są atrakcyjnym miejscem spędzania letnich wakacji. Teren ten stał się jednym z ważniejszych ośrodków turystycznych Polski. Miasta i gminy wchodzące w skład powiatu augustowskiego dysponują walorami także przyrodniczymi i uzdrowiskowymi, które stwarzają okazję do uprawiania różnorodnych form turystyki, np. kajakarstwa, żeglarstwa, wioślarstwa, narciarstwa wodnego, wycieczek rowerowych, windsurfingu latem, oraz narciarstwa biegowego, łyżwiarstwa i żeglarstwa lodowego - zimą.

Walory przyrodnicze i krajobrazowe Gminy Nowinka, traktowane w skali kraju, jako ponadprzeciętne, przesądzają o dominującej funkcji turystyki. Podstawę stanowi turystyka krótko i długookresowa głównie rekreacja w postaci wypoczynku nad wodą.

Na terenie gminy jest wiele atrakcyjnych krajobrazowo terenów, które mogą być wykorzystywane jako miejsca zbiorowego wypoczynku. Do zagospodarowania są pola biwakowe w byłym ośrodku wczasowym "Goła Zośka" w Klonownicy nad jeziorem Rospuda i na "Oстрыm Rogu" nad jeziorem Białym. Ponadto czekają na wczasowiczów pola biwakowe w Walnem i Upustku nad jeziorem Blizno oraz w Strękowiźnie nad jeziorem Długie Augustowskie.

Nad jeziorami Wigry i Blizno powstały kąpieliska i plaże, w miejscowości Danowskie jest zjeżdżalnia wodna, na terenie całej gminy trasy spacerowe i ścieżki rowerowe. Na terenie gminy jest



wyznaczonych kilka szlaków pieszych, które tworzą sieć szlaków rangi ogólnopolskiej i regionalnej. Marszruty te są wykorzystywane przez miłośników kolarstwa i narciarstwa biegowego. Moda na przejażdżki rowerowe spowodowała wyznaczenie w ostatnich latach odrębnych szlaków kolarskich. Króluje, malowany na zielono, międzynarodowy Euro-Velo R-11, wiążący greckie Ateny z przylądkiem Północnym w Norwegii.

Wyjątkowo atrakcyjne dla kajakarzy są szlaki wodne. Kilka z nich m.in. szlak Czarnej Hańczy i Kanału Augustowskiego są powiązane z lokalnymi jeziorami Wigry, Blizno, Blizienko i Tobołowo.

Ciekawym elementem poznawczym są także ścieżki edukacyjne zorganizowane przez Lasy Państwowe. Nadleśnictwo Szczebra urządziło m.in. ścieżki "Kalejty" i "Ostry Róg". Niezwykłą atrakcją jest najdłuższy w Polsce nizinnej, liczący około 260 km, Leśny Szlak Konny Puszczy Augustowskiej i Mazur. Prowadzi z Biebrzańskiego Parku Narodowego do Wigierskiego Parku Narodowego i część jego trasy będzie przebiegać przez teren gminy.

Do dyspozycji turystów są miejsca noclegowe w cieszących się coraz lepszą renomą gospodarstwach agroturystycznych, skupione w Bryzglu, Atenach, Danowskich, Kopanicy, Tobołowie.³⁾

Rozwój turystyki i rekreacji, zwłaszcza niekontrolowany, skutkuje „dzikim zagospodarowaniem” obszarów cennych przyrodniczo oraz zagrożeniem środowiska, wynikającym z braku lub niewłaściwego funkcjonowania infrastruktury technicznej (np. systemu kanalizacji i oczyszczania ścieków, odbioru odpadów, itp.) oraz dużej liczby turystów (w tym zmotoryzowanych).

Z punktu widzenia Gminy Nowinka bardzo ważnym zagadnieniem staje się zatem edukacja ekologiczna turystów. Wysoka ranga kulturowa i wynikające stąd wymagania ochronne przesądzają o konieczności prowadzenia przez gminę edukacji ekologicznej dla zwiedzających. Udzielaniem wszelkich niezbędnych informacji powinny zajmować się punkty informacyjne. Dobra i fachowa praca punktów, tablice informacyjne i oznaczenia, popularyzacja walorów przyrodniczych i zasad ochrony w formie interesujących wydawnictw, filmów, prelekcji, oraz dobrze zorganizowany system ścieżek przyrodniczych powinny pomagać turystom atrakcyjnie spędzić czas oraz poznać przyrodę i zasady jej ochrony. Wśród zwiedzających wzrasta liczba osób zainteresowanych turystyką edukacyjną, której podstawą są dobrze urządzone ścieżki przyrodnicze z opracowanymi przewodnikami i zeszytami ćwiczeń.

³⁾ https://www.gminanowinka.pl/asp/pl_start.asp?typ=14&menu=66&strona=1&sub=5



V. OCENA STANU ŚRODOWISKA GMINY NOWINKA

5.1. Ochrona klimatu i jakości powietrza

5.1.1. Ocena stanu jakości powietrza

Główny Inspektorat Ochrony Środowiska, Departament Monitoringu Środowiska, Regionalny Wydział Monitoringu Środowiska w Białymstoku wykonuje corocznie oceny jakości powietrza dla każdej ze stref województwa. W corocznej ocenie powietrza atmosferycznego, określona strefa przypisywana jest do konkretnej klasy w zależności od stężenia zanieczyszczeń występujących na jej obszarze i wiąże się z wymaganiami dotyczącymi działań na rzecz poprawy jakości powietrza lub na rzecz utrzymania tej jakości. Ocena jakości powietrza na terenie województwa podlaskiego została dokonana w odniesieniu do stref, w tym aglomeracji, z uwzględnieniem kryteriów ustanowionych ze względu na ochronę zdrowia ludzi oraz ze względu na ochronę roślin.

Dla stref, w których został przekroczony poziom dopuszczalny powiększony o margines tolerancji albo poziom docelowy, zarząd województwa opracowuje projekt uchwały w sprawie programu ochrony powietrza, a sejmik województwa określa w drodze uchwały ten program. Natomiast dla stref, w których poziom substancji w powietrzu mieści się pomiędzy poziomem dopuszczalnym a poziomem dopuszczalnym powiększonym o margines tolerancji, zarząd województwa określa przyczyny przekroczenia poziomów dopuszczalnych i informuje ministra właściwego do spraw środowiska o działaniach podejmowanych w celu zmniejszenia emisji substancji powodujących przekroczenia.

Jeśli programy ochrony powietrza zostały uchwalone, a standardy jakości powietrza są przekraczane, zarząd województwa jest zobowiązany do opracowania projektu aktualizacji POP w terminie 3 lat od dnia wejścia w życie uchwały sejmiku województwa w sprawie programu ochrony powietrza, określając w nim działania ochronne dla grup ludności wrażliwych na przekroczenie, obejmujących w szczególności osoby starsze i dzieci.

Zgodnie z informacjami GIOŚ RWMS w 2020r. w znacznej części strefy podlaskiej, do której zaliczana jest Gmina Nowinka, odnotowano niski poziom stężeń monitorowanych zanieczyszczeń. Pomimo systematycznej poprawy jakości powietrza nadal istotnym problemem pozostają: w sezonie zimowym - ponadnormatywne stężenia pyłu zawieszonego PM₁₀, pyłu PM_{2,5} oraz benzo(a)pirenu, a w sezonie letnim - zbyt wysokie stężenia ozonu troposferycznego. Ich głównymi źródłami pochodzenia (oprócz ozonu) są: indywidualne ogrzewanie domów i mieszkań oraz komunikacja samochodowa.



Wyniki oceny według kryterium odniesionych dla ochrony zdrowia za rok 2020 dla strefy podlaskiej, do której zaliczana jest Gmina Nowinka, prezentuje poniższa tabela.

Tabela nr 5. Klasy stref dla poszczególnych zanieczyszczeń, uzyskane w ocenie rocznej dokonanej z uwzględnieniem kryteriów ustanowionych w celu ochrony zdrowia ludzi - klasyfikacja podstawowa

Nazwa strefy	Symbol klasy wynikowej dla poszczególnych zanieczyszczeń dla obszaru całej strefy											
	SO ₂	NO ₂	C ₆ H ₆	CO	O ₃	PM10	Pb	As	Cd	Ni	BaP	PM 2,5
strefa podlaska	A	A	A	A	A	C	A	A	A	A	C	C

Źródło: Roczna ocena jakości powietrza w województwie podlaskim - Raport wojewódzki za rok 2020 - GIOŚ RWMS Białystok

W roku 2020 stwierdzono przekroczenia poziomu dopuszczalnego dla pyłu PM10, PM2,5 oraz benzo(a)pirenu. Ocenianą strefę zaliczono do klasy C.

Rezultatem końcowym oceny stref pod kątem ochrony roślin, podobnie jak pod kątem ochrony zdrowia, jest określenie klas wynikowych dla poszczególnych zanieczyszczeń w danej strefie. W efekcie oceny przeprowadzonej dla 2020 roku dla tlenków azotu, dwutlenku siarki oraz ozonu strefę podlaską zaliczono do klasy A. Wyniki oceny według kryterium odniesionych dla ochrony roślin za rok 2020 prezentuje poniższa tabela.

Tabela nr 6. Klasy stref dla poszczególnych zanieczyszczeń, uzyskane w ocenie rocznej dokonanej z uwzględnieniem kryteriów ustanowionych w celu ochrony roślin - klasyfikacja podstawowa

Nazwa strefy	Symbol klasy strefy dla poszczególnych substancji		
	SO ₂	NO _x	O ₃
strefa podlaska	A	A	A

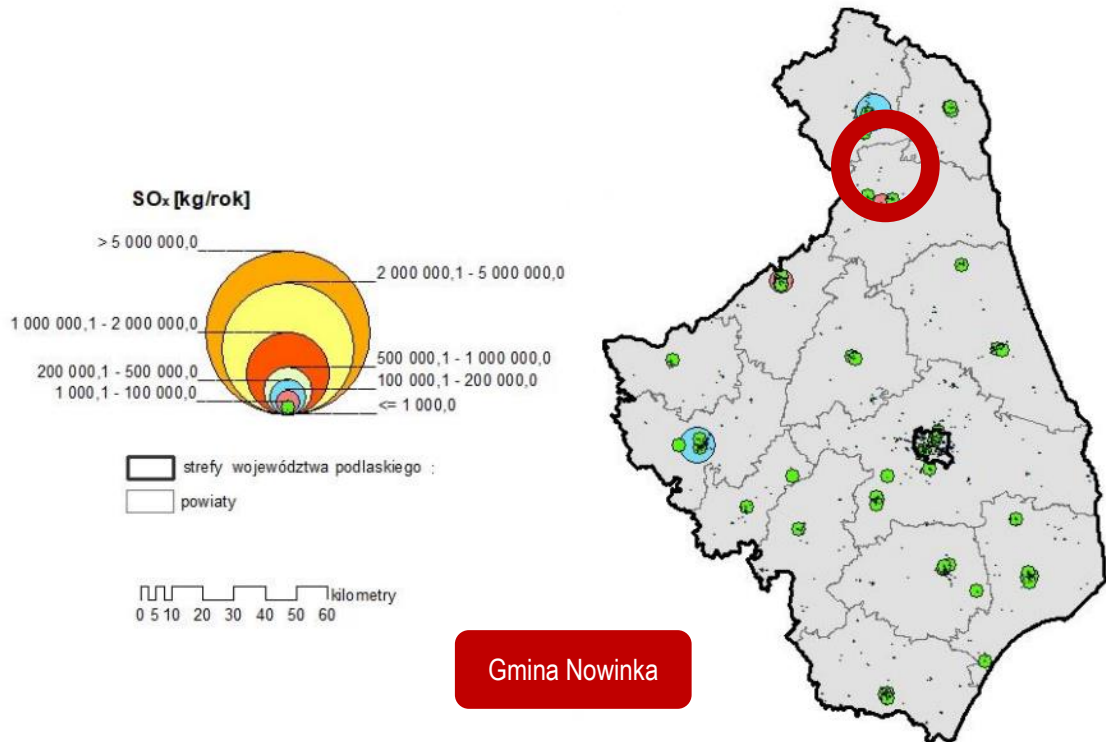
Źródło: Roczna ocena jakości powietrza w województwie podlaskim - Raport wojewódzki za rok 2020 - GIOŚ RWMS Białystok

Głównymi źródłami zorganizowanej emisji substancji dokonywanej na obszarze Gminy Nowinka są prowadzone procesy energetycznego spalania paliw, a także - w niewielkim stopniu - prowadzone procesy technologiczne. W strukturze zużycia paliw, które są przeznaczone na spalanie energetyczne, zdecydowanie dominuje węgiel kamienny. Jest on podstawowym paliwem, stosowanym na omawianym obszarze.

Zgodnie z informacjami WIOŚ oraz GIOŚ RWMS w Białymstoku w latach 2016 - 2020 na terenie Gminy Nowinka nie był prowadzony monitoring jakości powietrza.

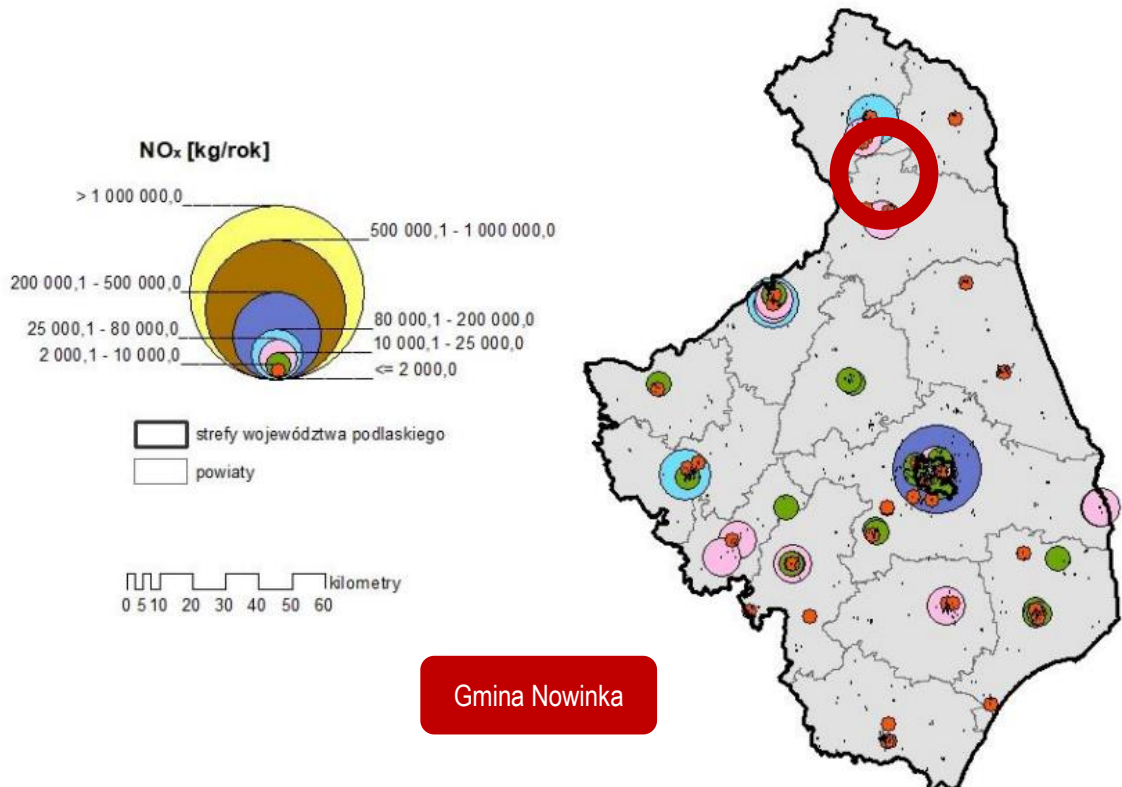


Rysunek nr 5. Lokalizacja punktowych źródeł emisji SO_x na obszarze województwa podlaskiego



Źródło: Roczna ocena jakości powietrza w województwie podlaskim - Raport wojewódzki za rok 2020 - GIOŚ RWMS Białystok

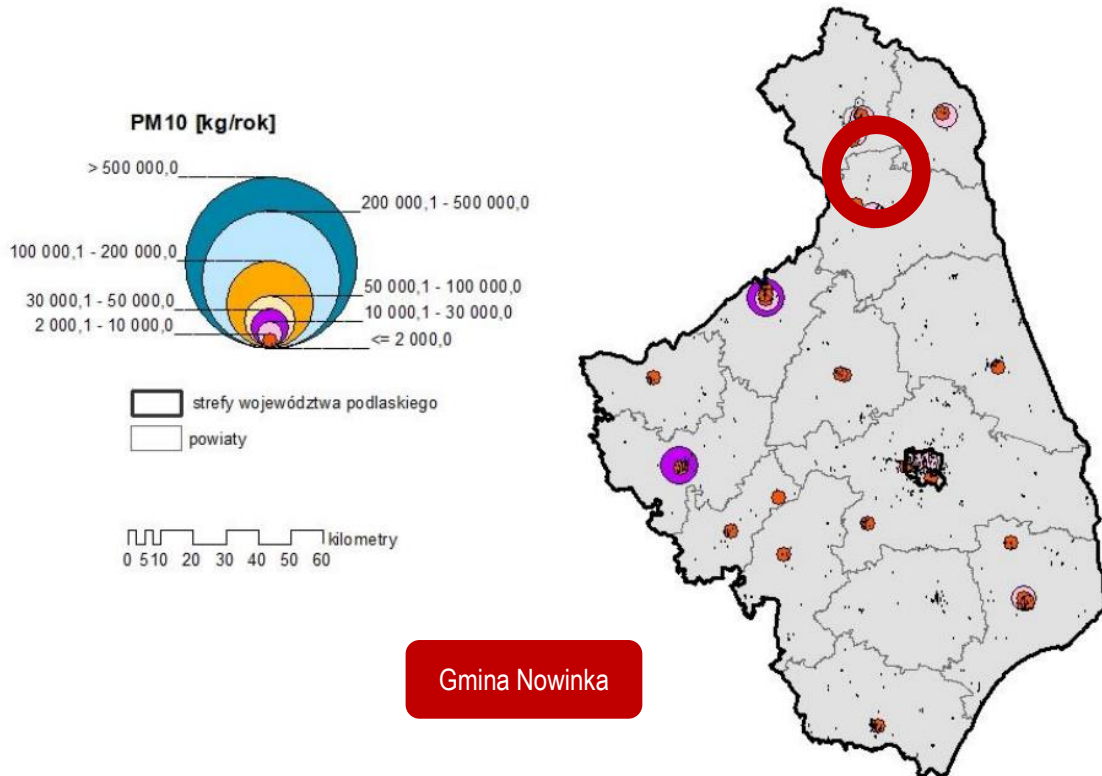
Rysunek nr 6. Lokalizacja punktowych źródeł emisji NO_x na obszarze województwa podlaskiego



Źródło: Roczna ocena jakości powietrza w województwie podlaskim - Raport wojewódzki za rok 2020 - GIOŚ RWMS Białystok

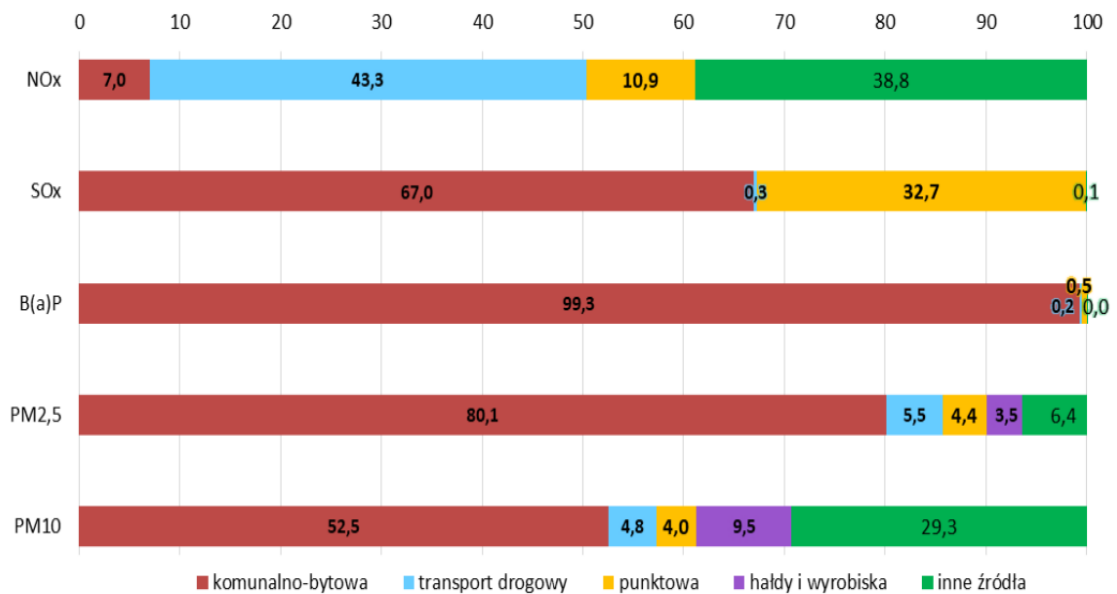


Rysunek nr 7. Lokalizacja punktowych źródeł emisji PM10 na obszarze województwa podlaskiego



Źródło: Roczna ocena jakości powietrza w województwie podlaskim - Raport wojewódzki za rok 2020 - GIOŚ RWMS Białystok

Rysunek nr 8. Udziały źródeł emisji w poszczególnych zanieczyszczeniach powietrza w województwie podlaskim



Źródło: Roczna ocena jakości powietrza w województwie podlaskim - Raport wojewódzki za rok 2020 - GIOŚ RWMS Białystok



5.1.2. Emisja zanieczyszczeń na terenie Gminy Nowinka - emisja niska

Na terenie Gminy Nowinka występują skupiska źródeł niskiej emisji gazów i pyłów. Głównym źródłem zanieczyszczeń na omawianym terenie jest emisja niezorganizowana z transportu drogowego i indywidualnych gospodarstw domowych. Źródłem niskiej emisji są lokalne kotłownie i piece węglowe używane w indywidualnych gospodarstwach domowych.

Wielkość emisji z tych źródeł jest trudna do oszacowania i wykazuje zmienność sezonową wynikającą z sezonu grzewczego. Spala się w nich różnego rodzaju materiały nieodpowiedniej jakości - koks, miał, węgiel, a także odpady komunalne, które są źródłem emisji dioksyn, gdyż proces spalania jest niepełny i zachodzi w stosunkowo niskich temperaturach. Zanieczyszczenia z tego rodzaju źródła zawierają znaczne ilości popiołu (ok. 20%), siarki (1-2%) oraz azotu (1%). W znacznej większości domów węgiel spalany jest w przestarzałych konstrukcyjnie piecach bez właściwego nadzoru procesu spalania i bez urządzeń odpylających. Szkodliwość emitorów wyraźnie wzrasta w okresie jesienno-zimowym, kiedy to obserwuje się wyraźny wzrost stężenia pyłów i gazów emisyjnych, jednak ich negatywne oddziaływanie ma charakter w głównej mierze lokalny. Źródła niskiej emisji są bardzo liczne i rozproszone, wobec czego ograniczenie tego typu zanieczyszczenia wymaga działań kompleksowych i długoterminowych.

Gmina Nowinka systematycznie realizuje szereg działań mających na celu efektywne wykorzystanie energii i ochronę jakości powietrza atmosferycznego. Działania te w dużej mierze mają charakter inwestycyjny bezpośrednio wpływając na obniżenie kosztów energii i paliw w obiektach użyteczności publicznej i budynkach mieszkalnych. Ponadto samorząd bardzo poważnie traktuje komunikację z lokalną społecznością starając się realizować model gminy angażującej mieszkańców w działania publiczne.

Od 1 lipca 2021 r. właściciele i zarządcy budynków mają obowiązek zgłoszenia źródła ogrzewania do Centralnej Ewidencji Emisyjności Budynków (CEEB). Deklaracje, można składać online, bezpośrednio w CEEB lub w wersji papierowej lub za pośrednictwem Urzędu Gminy Nowinka.

5.1.2.1. Ciepłownictwo

Na terenie Gminy Nowinka nie istnieje centralny system ciepłowniczy i nie działają przedsiębiorstwa ciepłownicze. Budynki mieszkalne jednorodzinne, budynki użyteczności publicznej, podmioty gospodarcze, w tym zakłady przemysłowe, ogrzewane są za pomocą indywidualnych kotłowni spalających głównie węgiel, drewno, olej opałowy oraz gaz ziemny i gaz propan - butan.



Na terenie Gminy Nowinka energia ciepła wykorzystywana jest:

- ♦ do ogrzewania pomieszczeń i wody użytkowej w budownictwie mieszkaniowym,
- ♦ do przygotowania posiłków w gospodarstwach domowych,
- ♦ do ogrzewania pomieszczeń i przygotowania c.w.u., na potrzeby technologiczne w szkołach i innych obiektach usługowych.

Budynki przeznaczone na pobyt ludzi ogrzewane są głównie z indywidualnych źródeł ciepła:

- ♦ budynki posiadające instalację centralnego ogrzewania z kotłowni indywidualnych;
- ♦ budynki nieposiadające instalacji c.o. - ogrzewane piecami węglowymi, piecykami gazowymi i olejowymi oraz piecykami elektrycznymi.

Ze względu na charakter gminy oraz znaczne rozproszenie zabudowy jak i stosunkowo niewielkie zapotrzebowanie na ciepło, realizacja przedsięwzięcia związanego z uruchomieniem przedsiębiorstwa ciepłowniczego obsługującego mieszkańców Gminy byłaby bardzo kosztowna i najprawdopodobniej ekonomicznie niezasadniona.

5.1.2.2. Sieć gazowa

Teren Gminy Nowinka to obecnie obszar niezgazyfikowany. Mieszkańcy do celów socjalno - bytowych korzystają jedynie z dostaw gazu płynnego z butli. Gazyfikacja nie jest zadaniem własnym gminy. Inwestorem w tym zakresie jest Polska Spółka Gazownicza, która podejmuje decyzje o budowie nowej sieci wówczas, gdy istnieje gwarancja opłacalności inwestycji w nową infrastrukturę. Ponieważ zainteresowanych odbiorem gazu z sieci jest niewielu, a deklarowane zapotrzebowanie niewielkie, inwestycje w tym zakresie w ostatnich latach nie są prowadzone.

5.1.2.3. Elektroenergetyka

Przez Gminę Nowinka nie przebiegają sieci wysokiego napięcia. Zaopatrzenie w energię elektryczną gminy realizowane jest w oparciu o linie średniego i niskiego napięcia. Systemem elektroenergetycznym na terenie Gminy Nowinka zarządza PGE Dystrybucja S.A. Oddział Białystok. Dostawca energii odpowiada za sprawność dostaw energii oraz rozwój i modernizację sieci energetycznej.

Zaopatrzenie w energię elektryczną Gminy Nowinka odbywa się z krajowego systemu elektroenergetycznego za pośrednictwem linii przesyłowej SN-20 kV ze stacji 110/20kV. Energia



elektryczna rozprowadzana jest systemami sieci średniego (20 kV) i niskiego (0,4 kV) napięcia za pomocą napowietrznych i kablowych linii elektroenergetycznych.

W najbliższych latach zmiany w zakresie zapotrzebowania na energię elektryczną mogą być podyktowane głównie inwestycjami prowadzonymi na terenie Gminy Nowinka w zakresie budownictwa jednorodzinnego oraz produkcyjnego. Wpływ na zmniejszenie zapotrzebowania na energię elektryczną będzie miało coraz powszechniejsze stosowanie energooszczędnych świetlówek kompaktowych w miejsce dotychczas stosowanych żarówek do oświetlenia mieszkań i obiektów użyteczności publicznej. Niemniej jednak, z uwagi na ciągły rozwój cywilizacyjny, nastąpi wzrost konsumpcji energii elektrycznej spowodowany:

- ♦ wzrostem ilości odbiorców,
- ♦ wzrostem ilości odbiorników zainstalowanych u poszczególnych odbiorców,
- ♦ rozwojem przemysłu i usług,
- ♦ ewentualnie szerszym wykorzystaniem energii elektrycznej do celów grzewczych.

Wzrost ten będzie nieco wyhamowywany poprzez wymianę części stosowanych już urządzeń na nowe, energooszczędne, ale zwiększenie ogólnej liczby odbiorców i odbiorników, zgodnie z globalnymi tendencjami, spowoduje zwiększenie zużycia energii elektrycznej. W najbliższej przyszłości nie przewiduje się znacznego zwiększenia zaopatrzenia na energię elektryczną, w związku z czym istniejące urządzenia elektroenergetyczne sieci SN i stacje transformatorowe zapewniają obecnie i są w stanie zapewnić w przyszłości dostawę energii elektrycznej w wymaganej ilości pokrywającej zgłaszane zapotrzebowanie na energię elektryczną.

5.1.3. Emisja zanieczyszczeń na terenie Gminy Nowinka - emisja drogowa

Układ drogowy Gminy Nowinka tworzą drogi publiczne: wojewódzka, powiatowe i gminne. Ponadto w obszarze gminy występują drogi wewnętrzne, obsługujące tereny zabudowy wiejskiej. Do najważniejszych drogowych szlaków komunikacyjnych gminy należy droga wojewódzka nr 662 relacji Augustów - Suwałki.

Na dzień opracowywania niniejszego Programu brak jest dostępnych danych Generalnego Pomiaru Ruchu 2020 dla odcinków dróg wojewódzkich.

Emisja komunikacyjna jest najbardziej odczuwalna w pobliżu drogi i maleje wraz ze wzrostem odległości od dróg. Określenie wielkości stężeń zanieczyszczeń emitowanych przez komunikację jest



trudne, ponieważ ma na nią wpływ wiele czynników, m. in.: długość trasy komunikacyjnej, przepustowość, stan nawierzchni drogi, ilość poruszających się pojazdów i jakość spalanego paliwa. Zanieczyszczenia komunikacyjne są dobowo i sezonowo zmienne. Ruch pojazdów jest niezorganizowanym źródłem emisji takich zanieczyszczeń gazowych jak tlenek węgla, tlenki azotu, dwutlenek siarki, węglowodory aromatyczne i alifatyczne, a także pył.

Emisja zanieczyszczeń z komunikacji jest problemem narastającym. Mimo prowadzonej, w sposób ciągły, modernizacji układów komunikacyjnych, wskutek lawinowo narastającej liczby samochodów, płynność ruchu w godzinach szczytu jest zakłócona. Obecność spalin samochodowych najbardziej odczuwalna jest w letnie, słoneczne dni, oprócz toksycznych spalin może tworzyć się bardzo szkodliwa dla zdrowia, przypowierzchniowa warstwa ozonu pochodzenia fotochemicznego.

Ponadto na terenie Gminy Nowinka funkcjonuje jedna stacja benzynowa. Zanieczyszczeniem emitowanym z terenu stacji paliw płynnych, powstającym w wyniku realizacji technologicznego procesu obrotu benzynami i olejem napędowym są głównie pary węglowodorów. W przypadku stacji benzynowych ochrona powietrza atmosferycznego polega głównie na hermetyzacji urządzeń stanowiących źródła emisji par węglowodorów.

5.1.4. Metody ograniczania zanieczyszczeń do powietrza

Utrzymanie dobrej jakości powietrza, a nawet poprawę jego jakości można uzyskać przez ograniczenie szkodliwych dla środowiska technologii, zmniejszenie oddziaływania obszarów niskiej emisji na środowisko naturalne, stworzenie warunków rozwoju dla gazyfikacji (budowy sieci gazowej wysokiego ciśnienia i stacji redukcyjnych), likwidację lub modernizację kotłowni tradycyjnych (zmiana nośnika energii z węgla np. na gaz), poprawę nawierzchni dróg, budowę obwodnic, a przede wszystkim poprzez zwiększenie wykorzystania energii ze źródeł odnawialnych.

Gmina Nowinka sukcesywnie realizuje działania mające na celu ograniczenie emisji zanieczyszczeń. Związane są one przede wszystkim z edukacją ekologiczną mieszkańców.

5.1.4.1. Program Ochrony Powietrza

Uchwałą nr XIX/236/2020 z dnia 8 czerwca 2020r. Sejmik Województwa Podlaskiego zmienił uchwałę w sprawie określenia „**Programu ochrony powietrza dla strefy podlaskiej**”. Dokumentacja stanowi podstawę do przyjęcia przez Sejmik Województwa Podlaskiego uchwały w sprawie aktualizacji Programu ochrony powietrza dla strefy podlaskiej z uwagi na stwierdzone przekroczenia poziomu dopuszczalnego pyłu zawieszony PM_{2,5} oraz poziomu docelowego benzo(a)pirenu.



Dokumentację do programu opracowano dla substancji zanieczyszczających powietrze dla których w ocenie rocznej za rok 2018 w strefie podlaskiej wskazano przekroczenia norm i stwierdzono konieczność realizacji działań naprawczych mających na celu poprawę jakości powietrza ze względu na ochronę zdrowia ludzi, czyli: pyłu zawieszonego PM_{2,5} oraz benzo(a)pirenu. Konieczność uchwalenia nowego programu ochrony powietrza dla strefy podlaskiej wynika z zapisów art. 7 ustawy z dnia 13 czerwca 2019 r. o zmianie ustawy - Prawo ochrony środowiska oraz ustawy o zarządzaniu kryzysowym (Dz. U. z 2019 r. poz. 1211 z późn. zm.) oraz z wyników Oceny poziomów substancji w powietrzu i wyników klasyfikacji stref województwa podlaskiego za 2018 rok, wykonanej przez Głównego Inspektora Ochrony Środowiska, Regionalny Wydział Monitoringu Środowiska w Białymstoku.

Program ochrony powietrza jest dokumentem, który wskazuje istotne powody (źródła) wystąpienia przekroczeń norm jakości powietrza w odniesieniu do ww. zanieczyszczeń w strefie podlaskiej oraz określa skuteczne i możliwe do zrealizowania działania, których wdrożenie spowoduje poprawę jakości powietrza i dotrzymanie norm określonych w rozporządzeniu Ministra Środowiska z dnia 24 sierpnia 2012 r. w sprawie poziomów niektórych substancji w powietrzu (Dz. U. z 2012 r., poz. 1031 z późn. zm.).

Opracowany przez zarząd województwa projekt programu ochrony powietrza powinien określać działania naprawcze, tak aby okresy, w których nie są dotrzymane poziomy dopuszczalne lub docelowe były jak najkrótsze. Poprawa jakości powietrza jest niezbędna dla poprawy jakości życia i zdrowia mieszkańców województwa podlaskiego. Dokumentację do programu opracowano na podstawie diagnozy jakości powietrza za rok 2018 ze szczególnym uwzględnieniem udziałów poszczególnych typów źródeł w obszarach z naruszonymi normami jakości powietrza. Realizację zaproponowanych w programie działań naprawczych przewidziano **do 30.06.2026 r.**⁴⁾

5.1.4.2. Uchwała „antysmogowa”

Sejmik Województwa Podlaskiego na chwilę obecną nie wprowadził na obszarze województwa podlaskiego ograniczeń w zakresie eksploatacji instalacji, w których następuje spalanie paliw, w granicach administracyjnych województwa - tzw. „uchwały antysmogowej”.

5.1.4.3. Metody ograniczania emisji zanieczyszczeń do powietrza - podsumowanie

W celu ograniczania emisji zanieczyszczeń do powietrza należy podjąć niezbędne działania, które w miarę możliwości technicznych i ekonomicznych powinny być wdrażane do codziennej praktyki.

⁴⁾ Programu ochrony powietrza dla strefy podlaskiej - Uchwała nr XIX/236/2020 Sejmiku Województwa Podlaskiego z dnia 8 czerwca 2020r.



♦ **W zakresie ograniczania emisji powierzchniowej**

- ✓ zmiana paliwa na inne o mniejszej zawartości popiołu lub zastosowanie energii elektrycznej, względnie indywidualnych źródeł energii odnawialnej,
- ✓ zmniejszanie zapotrzebowania na energię cieplną poprzez ograniczanie strat ciepła,
- ✓ ograniczanie emisji z niskich rozproszonych źródeł technologicznych,
- ✓ zmiana stosowanych technologii.

♦ **W zakresie gospodarowania odpadami komunalnymi:**

- ✓ usprawnianie infrastruktury recyklingu, w celu ułatwienia zbiórki odpadów,
- ✓ zachęcenie do stosowania kompostowników,
- ✓ stworzenie systemu zbiórki odpadów zielonych,
- ✓ zbiórka makulatury,
- ✓ prowadzenie kampanii edukacyjnych, informujących społeczeństwo o zagrożeniach dla zdrowia płynących ze spalania śmieci poza instalacjami.

♦ **W zakresie ograniczania emisji liniowej - komunikacyjnej**

- ✓ kontynuacja modernizacji układu drogowego oraz infrastruktury drogowej,
- ✓ wprowadzenie nowych niskoemisyjnych paliw i technologii, szczególnie w systemie transportu publicznego,
- ✓ szkolenia kierowców i obsługi maszyn dotyczące zmniejszenia emisji poprzez odpowiednie użytkowanie pojazdów,
- ✓ stosowanie zachęt finansowych do wymiany pojazdów na bardziej przyjazne środowisku.

W zakresie ograniczania emisji z energetycznego spalania paliw:

- ✓ ograniczenie wielkości emisji pyłu zawieszonego PM10 poprzez optymalne sterowanie procesem spalania i podnoszenie sprawności procesu produkcji energii,
- ✓ stosowanie technik gwarantujących zmniejszenie emisji substancji do powietrza,
- ✓ stosowanie technik odpylania spalin o dużej efektywności,
- ✓ stosowanie oprócz spalania paliw odnawialnych źródeł energii,
- ✓ zmniejszenie strat przesyłu energii.



♦ **W zakresie edukacji ekologicznej:**

- ✓ kształtowanie właściwych zachowań społecznych poprzez propagowanie konieczności oszczędzania energii cieplnej i elektrycznej oraz uświadamianie o szkodliwości spalania paliw niskiej jakości,
- ✓ prowadzenie akcji edukacyjnych mających na celu uświadamianie społeczeństwa o szkodliwości spalania odpadów połączonych z ustanawianiem mandatów za ich spalanie,
- ✓ promocja nowoczesnych, niskoemisyjnych źródeł ciepła,
- ✓ wspieranie przedsięwzięć polegających na reklamie oraz innych rodzajach promocji towaru i usług propagujących model konsumpcji zgodny z zasadami zrównoważonego rozwoju,
- ✓ działania promocyjne zachęcające do korzystania z transportu publicznego.

♦ **W zakresie planowania przestrzennego:**

- ✓ uwzględnianie w studiach uwarunkowań i kierunków zagospodarowania oraz w miejscowych planach zagospodarowania przestrzennego sposobów zabudowy i zagospodarowania terenu umożliwiających ograniczenie emisji zanieczyszczeń do powietrza,
- ✓ wprowadzaniu zieleni ochronnej i urządzonej oraz niekubaturowe zagospodarowanie przestrzeni publicznych gminy,
- ✓ wprowadzaniu obszarów zielonych i wolnych od zabudowy celem lepszego przewietrzania gminy.

5.2. Zagrożenia hałasem

Ustawa z dnia 27 kwietnia 2001r. Prawo ochrony środowiska (Dz. U. z 2021r. poz. 1973 ze zm.) definiuje hałas jako: dźwięki o częstotliwościach od 16 Hz do 16 000 Hz. Podstawowym wskaźnikiem klimatu akustycznego jest sumaryczny poziom hałasu danego obszaru. W decydującym stopniu zależy on od jego urbanizacji oraz rodzaju emitowanego hałasu, tj.:

- ♦ hałasu komunikacyjnego, który rozprzestrzenia się ze względu na rozległość źródeł;
- ♦ hałasu przemysłowego obejmującego swym zasięgiem najbliższe otoczenie;
- ♦ hałasu towarzyszącego obiektom sportu, rekreacji i rozrywki.

Nadmierny hałas jest uciążliwością postrzeganą częściej niż degradacja innych elementów środowiska. Jego oddziaływanie nie powoduje nieodwracalnych zmian w środowisku, lecz jego ograniczanie napotyka wiele trudności i pociąga za sobą znaczące koszty. Wskaźnikiem oceny hałasu jest równoważny poziom dźwięku A wyrażony w decybelach (dB). Poziom ten stanowi uśrednioną wartość



w odniesieniu do pory doby (dzień od 6.00 do 22.00 lub noc od 22.00 do 6.00). Wartości dopuszczalne poziomu równoważnego hałasu określa rozporządzenie Ministra Ochrony Środowiska z dnia 14 czerwca 2007 r. w sprawie dopuszczalnych poziomów hałasu w środowisku (Dz. U. z 2014r., poz. 112).

5.2.1. Hałas komunikacyjny

Głównymi czynnikami mającymi wpływ na poziom hałasu komunikacyjnego są natężenie ruchu i udział transportu ciężkiego w strumieniu wszystkich pojazdów, stan techniczny pojazdów, rodzaj nawierzchni dróg, organizacja ruchu drogowego. Główne źródło emisji hałasu komunikacyjnego na terenie gminy stanowi droga wojewódzka nr 662 relacji Augustów - Suwałki.

Hałas komunikacyjny występuje również w pewnym natężeniu wzdłuż dróg powiatowych i gminnych. Stanowi jednak nieco mniejsze zagrożenie. Wynika to, bowiem z faktu zdecydowanie mniejszego natężenia ruchu pojazdów, tym samym zasięg oddziaływania akustycznego tych ciągów komunikacyjnych jest stosunkowo mniejszy.

W przypadku ograniczania hałasu komunikacyjnego do miejscowych planów zagospodarowania przestrzennego, sugeruje się wprowadzenie zapisów poświęconych ochronie. Należy podjąć działania, które mają na celu rozdzielanie stref oddziaływania hałasu samochodowego od terenów mieszkalnych (szczególnie dla nowo tworzonych terenów zabudowy mieszkaniowej). W miejscach o największym oddziaływaniu ponadnormatywnego poziomu hałasu należy rozważyć możliwość tworzenia stref ograniczonego użytkowania.

Hałas, jako czynnik środowiskowy nie powoduje bezpośrednio zniszczenia środowiska. Jego wpływ na zdrowie ludzkie ma charakter pośredni i niejednokrotnie kumuluje się z innymi czynnikami. W zależności od jego poziomu w otoczeniu miejsc przebywania ludności mogą być generowane różne skutki zdrowotne takie jak uczucie zmęczenia, rozdrażnienia poprzez problemy z koncentracją do odczuć bólu. Zwymiarowanie kosztów zdrowotnych związanych z ponadnormatywnym poziomem hałasu w środowisku jest bardzo trudne z uwagi na brak możliwości odseparowania innych czynników wpływających na zdrowie i samopoczucie ludności narażonej na oddziaływania akustyczne ciągów komunikacyjnych. Niemniej jednak realizacja zadań inwestycyjnych powinna wygenerować korzyści środowiskowe w stosunku do zdrowia ludzi. Należy podkreślić, iż konieczne jest wzmocnienie efektu środowiskowego poprzez opracowanie i realizację programów ochrony przed hałasem oraz uwzględnienie wyników przedstawionych w mapie akustycznej w procesie przygotowania dokumentów planistycznych, określających sposób wykorzystania przestrzeni.



Przeprowadzenie analizy trendów zmian stanu akustycznego w środowisku jest możliwe wtedy, gdy znane są wyniki pomiarów / analiz akustycznych dla dłuższego okresu czasu. Mogą to być wyniki pomiarów prowadzonych przez Wojewódzkie Inspektoraty Ochrony Środowiska lub wyniki pomiarów wykonywanych w ramach generalnego pomiaru hałasu lub ruchu. Analiza tych wyników daje jednak tylko fragmentaryczny - punktowy obraz zmian klimatu akustycznego powodowanego ruchem samochodowym. W pobliżu tej samej drogi w jednym punkcie, w przedziale czasu kilku lat, można zarejestrować wzrost poziomu hałasu, a w innym - z uwagi na lokalne uwarunkowania (np. wprowadzenie ograniczenia prędkości ruchu, budowa ekranu akustycznego) - spadek poziomu hałasu.

5.2.1.1. *Badania klimatu akustycznego - Główny Inspektorat Ochrony Środowiska*

Zgodnie z informacjami WIOŚ oraz GIOŚ RWMŚ w Białymstoku w latach 2016 - 2020 na terenie Gminy Nowinka nie był prowadzony monitoring hałasu.

5.2.1.2. *Program ochrony środowiska przed hałasem*

Uchwałą Nr XIV/148/19 z dnia 28 października 2019 r. Sejmik Województwa Podlaskiego zmienił uchwałę w sprawie określenia „Programu ochrony środowiska przed hałasem dla terenów położonych w województwie podlaskim poza aglomeracjami, wzdłuż dróg o natężeniu ruchu powyżej 3 000 000 pojazdów rocznie, których eksploatacja powoduje ponadnormatywne oddziaływanie akustyczne, określone wskaźnikami LDWN i LN”

Zgodnie z zapisami programu do celów w zakresie ograniczenia emisji hałasu należą: prowadzenie monitoringu poziomu hałasu wzdłuż głównych szlaków komunikacyjnych, modernizację nawierzchni dróg wojewódzkich, powiatowych, gminnych, wspieranie inwestycji ograniczających ujemny wpływ hałasu (budowa ekranów akustycznych, tworzenie pasów zwartej zieleni, izolacji budynków (wymiana okien), ograniczenie prędkości w miejscach zwiększonego natężenia ruchu, ustanowienie obszarów ograniczonego użytkowania, integrowanie planów zagospodarowania przestrzennego z problemami zagrożenia hałasem.

Podstawowymi działaniami w kierunku ograniczenia emisji hałasu jest prowadzenie stałego monitoringu obszarów najbardziej zagrożonych akustycznie jak również prowadzenie i wspieranie inwestycji mających na celu ograniczenie emisji hałasu poprzez budowę ekranów akustycznych wzdłuż najbardziej ruchliwych dróg oraz w pobliżu najbardziej uciążliwych akustycznie obiektów czy zakładów przemysłowych. Istotne jest również wprowadzanie w obrębie zabudowy mieszkaniowej ograniczeń prędkości i podejmowanie działań zmierzających do eliminacji ruchu samochodów ciężarowych jak również wyprowadzanie ruchu z centrum przez budowę obwodnic.



Zminimalizowanie uciążliwego hałasu w środowisku można osiągnąć poprzez: prowadzenie monitoringu poziomu hałasu wzdłuż głównych szlaków komunikacyjnych, wspieranie inwestycji ograniczających ujemny wpływ hałasu (budowa ekranów akustycznych, tworzenie pasów zwartej zieleni, izolacji budynków (wymiana okien), remont uszkodzonych nawierzchni dróg wojewódzkich, powiatowych, gminnych. Ponadto, wśród metod walki z hałasem należy wyróżnić działania o charakterze technicznym oraz organizacyjno - administracyjnym. Wśród działań technicznych można wyróżnić metody bezpośrednie - minimalizujące emisję hałasu u jego źródła oraz metody pośrednie - minimalizujące negatywne oddziaływanie źródła hałasu na drodze propagacji fali dźwiękowej.

Poniższe działania pozwalają na zwiększenie komfortu życia lub przebywania ludzi na obszarach, które są obecnie narażone na ponadnormatywne oddziaływanie hałasu drogowego:

- ♦ modernizacja nawierzchni dróg, szczególnie na odcinkach o ich złym stanie technicznym,
- ♦ budowa elementów uspokojenia ruchu, które wpływają na poprawę jego płynności, a zatem ingerują w emisję hałasu silników napędzających pojazdy,
- ♦ budowa nowych odcinków dróg, w tym obwodnic dla obszarów mieszkalnych, które niejako „przenoszą” źródło hałasu w miejsca niepodlegające chronione przed hałasem,
- ♦ stosowanie tzw. "cichych" nawierzchni (w tym proelastycznych), czyli powodujących zmniejszenie hałasu pojazdów o ok. 3 dB w stosunku do najbardziej popularnych nawierzchni drogowych,
- ♦ budowa ekranów akustycznych wzdłuż terenów najbardziej zagrożonych,
- ♦ ograniczenie transportu na odcinkach aglomeracji miejskich oraz na terenach gęsto zaludnionych (szczególnie transportu ciężkiego), co wiąże się z budową dróg alternatywnych w tym obwodnic,
- ♦ ograniczenie prędkości strumienia pojazdów, szczególnie dla terenów, gdzie nie ma możliwości zastosowania innych rozwiązań minimalizujących wpływ negatywnego oddziaływania dróg,
- ♦ zaostrzenie norm emisji hałasu oraz kontrola w tym kierunku pojazdów poruszających się po drogach,
- ♦ ustanowienie obszarów ograniczonego użytkowania w pobliżu dróg, gdzie nie ma możliwości zastosowania technicznych rozwiązań walki z hałasem.

5.2.2. Hałas przemysłowy

Następujący rozwój gospodarczy powoduje powstawanie nowych zakładów przemysłowych oraz rozbudowę lub modernizację już funkcjonujących. Działające zakłady, szczególnie usytuowane w bezpośrednim sąsiedztwie terenów wymagających ochrony przed hałasem są często źródłem uciążliwości akustycznej dla otoczenia. Oddziaływanie akustyczne zakładów przemysłowych ma charakter punktowy. O wpływie zakładu na klimat akustyczny środowiska decyduje jego lokalizacja.



W przypadku zakładów zlokalizowanych w otoczeniu terenów przemysłowych, aktywizacji gospodarczej, terenów rolnych, lasów rozporządzenie nie przewiduje dopuszczalnych poziomów dźwięku. Natomiast gdy zakład sąsiaduje z obszarami zabudowy mieszkaniowej, terenami oświaty, służby zdrowia, rekreacyjnymi, nie może on przekraczać obowiązujących wartości dopuszczalnych poziomów hałasu. Ochrona przed hałasem polega na zapobieganiu przekraczania dopuszczalnych poziomów hałasu. W Gminie Nowinka ilość podmiotów mogących potencjalnie stanowić zagrożenie dla klimatu akustycznego jest znikoma.

5.2.3. Inne źródła hałasu

Na terenie Gminy Nowinka mamy do czynienia również z hałasem towarzyszącym obiektom sportu, rekreacji i rozrywki tj. imprezy na wolnym powietrzu. Z ich działalnością związany jest dyskomfort akustyczny. Z tego typu hałasem mamy do czynienia głównie w większych jednostkach osadniczych.

5.3. Pola elektromagnetyczne

Pola elektromagnetyczne występują w otaczającym nas środowisku, w postaci pola wytwarzanego w sposób naturalny lub sztuczny o różnych częstotliwościach. Zgodnie z ustawą z dnia 27 kwietnia 2001 r. Prawo ochrony środowiska (Dz. U. 2021r. poz. 1973 ze zm.) zostały wdrożone nowe regulacje dotyczące ochrony przed polami elektromagnetycznymi (PEM). Ustawa definiuje pola jako, pola elektryczne, magnetyczne, elektromagnetyczne, o częstotliwościach od 0 Hz do 300 GHz.

Głównym celem ochrony przed PEM jest zapewnienie jak najlepszego stanu środowiska, poprzez utrzymywanie poziomów pól elektromagnetycznych poniżej dopuszczanych, lub co najmniej na tych poziomach.

Źródłami pól elektromagnetycznych, wytwarzanych w sposób sztuczny, na terenie gminy są:

- ♦ stacje nadawcze radiowe i telewizyjne,
- ♦ stacje bazowe telefonii komórkowej.

Generalny Inspektor Ochrony Środowiska został ustawowo zobowiązany do wykonywania w ramach Państwowego Monitoringu Środowiska zadań związanych z okresowymi badaniami kontrolnymi poziomów pól elektromagnetycznych w środowisku dla dwóch rodzajów terenów - terenów przeznaczonych pod zabudowę mieszkaniową oraz miejsc dostępnych dla ludności.



Zgodnie z informacjami WIOŚ oraz GIOŚ RWMŚ w Białymstoku w latach 2016 - 2020 na terenie Gminy Nowinka nie był prowadzony monitoring pól elektromagnetycznych.

Ponadto w żadnym z punktów pomiarowych województwa podlaskiego nie stwierdzono przekroczenia poziomu dopuszczalnego - 7 V/m dla zakresu częstotliwości od 3 MHz do 300 GHz.

W celu ochrony przed potencjalnym negatywnym oddziaływaniem, linie elektroenergetyczne, stacje nadawcze radiowo-telewizyjne, stacje bazowe telefonii komórkowej i inne obiekty radiokomunikacyjne, należy lokalizować poza miejscami objętymi szczególną ochroną, z uwzględnieniem zakazów wynikających z aktów prawa miejscowego powołujących określone formy ochrony przyrody i w taki sposób aby ich wpływ na najbliższe otoczenie był jak najmniejszy.

Należy także wprowadzić zasadę, że jeśli w bliskim sąsiedztwie planowana jest lokalizacja kilku obiektów radiowo telewizyjnych lub obiektów radiokomunikacyjnych, to muszą one być lokalizowane na jednej konstrukcji wsporczej.

5.4. Gospodarowanie wodami

Zgodnie z art. 13 ustawy z dnia 20 lipca 2017r. Prawo wodne (Dz. U. z 2021 r. poz. 624 ze zm.) Gmina Nowinka należy prawie w całości do obszaru dorzecza Wisły. Niewielki, wschodni obszar gminy należy do obszary dorzecza Niemna.

Głównym dokumentem planistycznym w omawianym zakresie jest *Plan gospodarowania wodami na obszarze dorzecza* (PGW). Plany gospodarowania wodami stanowią syntezę wszelkich prac przeprowadzonych dla obszarów dorzeczy. W Planie ustalone są cele środowiskowe dla poszczególnych jednolitych części wód powierzchniowych przy uwzględnianiu wartości granicznych elementów oceny stanu zależnego od typu części wód oraz aktualnego stanu danej jednolitej części wód. Cele środowiskowe uwzględniają również obszary chronione, w obrębie których jednolita część wód jest położona.

Dla potrzeb osiągnięcia ww. celów środowiskowych Prezes Krajowego Zarządu Gospodarki Wodnej sporządza Program wodno-środowiskowy kraju (PWŚK), który określa niezbędne działania dla potrzeb utrzymania lub poprawy jakości wód.

PGW i PWŚK stanowią podstawowe dokumenty planistyczne służące osiągnięciu nadrzędnego celu Ramowej Dyrektywy Wodnej, tj.: osiągnięcia dobrego stanu wszystkich wód w Europie.



Ponadto zgodnie z nowymi zapisami ustawy z dnia 20 lipca 2017r. Prawo wodne (Dz. U. z 2021 r. poz. 624 ze zm.) z dniem 1 stycznia 2018 roku zostaje utworzona państwowa osoba prawna - Państwowe Gospodarstwo Wodne Wody Polskie. Zgodnie z art. 527 ustawy, zobowiązania, prawa i obowiązki Krajowego Zarządu Gospodarki Wodnej oraz regionalnych zarządów gospodarki wodnej, będących państwowymi jednostkami budżetowymi, stają się odpowiednio należnościami, prawami i obowiązkami Wód Polskich.

5.4.1. Wody podziemne

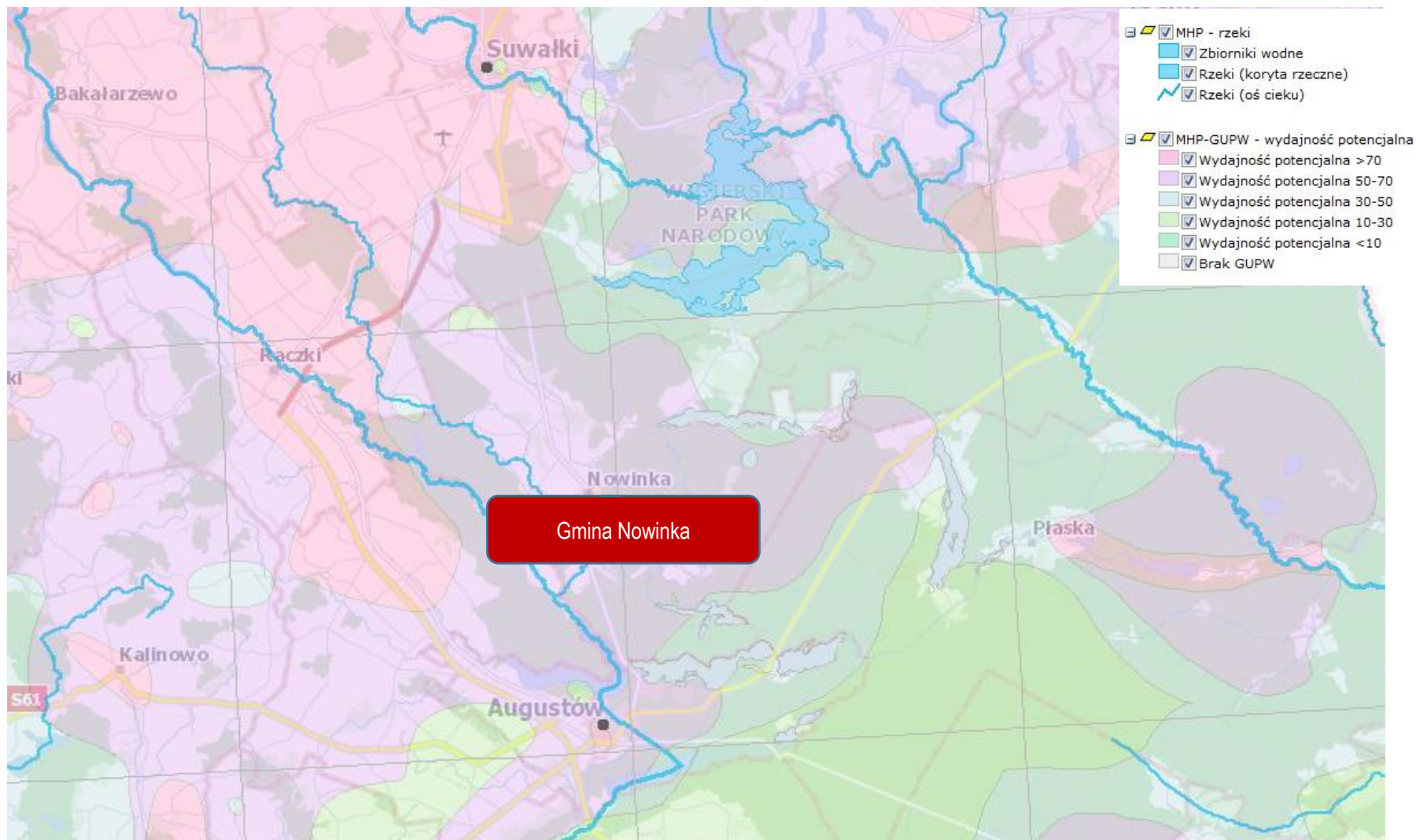
5.4.1.1. Charakterystyka ogólna

Gmina Nowinka należy do obszarów zasobnych w wody podziemne. Zasoby dyspozycyjne wynoszą 100 - 200 m³/24 h/km² przy braku lub słabej izolacji. Wody podziemne służą głównie zaspokojeniu potrzeb komunalnych.

Zgodnie z danymi Państwowej Służby Hydrogeologicznej główny poziom wodonośny na terenie Gminy Nowinka to piętro czwartorzędowe (Q - czwartorzęd). Potencjalna wydajność studni wierconych na terenie Gminy waha się od 30 - 50 m³/h (na północno - wschodnich i południowo - wschodnich obrzeżach gminy) do 50 - 70 m³/h w pozostałej części. Jedynie na niewielkim obszarze na zachodnim krańcu gminy oraz w okolicy miejscowości Nowinka potencjalna wydajność studni wierconych może być większa niż 70 m³/h.



Rysunek nr 9. Lokalizacja Gminy Nowinka względem GUPW - Główne Użytkowe Poziomy Wodonośne



Źródło: www.psh.gov.pl



5.4.1.2. Główne zbiorniki wód podziemnych

Teren Gminy Nowinka nie znajduje się na obszarach występowania Głównych Zbiorników Wód Podziemnych - GZWP

5.4.1.3. Jednolite części wód podziemnych

Ramowa Dyrektywa Wodna wprowadziła pojęcie jednolitych części wód podziemnych (JCWPd), przez które rozumie się określoną objętość wód podziemnych w obrębie warstwy wodonośnej lub zespołu warstw wodonośnych. Jednolite części wód są objęte monitoringiem, prowadzonym przez Państwowy Instytut Geologiczny oraz Główne Inspektoraty Ochrony Środowiska. Celem badań jakości wód podziemnych jest dostarczenie informacji o stanie chemicznym wód podziemnych, określenie trendów zmian oraz sygnalizacja zagrożeń w skali kraju na potrzeby zarządzania zasobami wód podziemnych i oceny skuteczności podejmowanych działań ochronnych. Według podziału Polski na jednolite części wód, Gmina Nowinka położona jest na terenie JCWPd o numerze 22 oraz 32.

Tabela nr 7. Charakterystyka JCWPd na terenie Gminy Nowinka - nr 22

Położenie hydrologiczne i hydrogeologiczne	
Dorzecze	Niemna
Region wodny RZGW	Niemna RZGW Warszawa
Główne zlewnie w obrębie JCWPd (rząd zlewni)	Czarna Hańcza, Szeszupa (II)
Obszar bilansowy	Z-23 Niemen (w granicach Polski)
Region hydrogeologiczny (Paczyński, 1995)	II – mazursko-podlaski

Źródło: Państwowy Instytut Geologiczny

Tabela nr 8. Charakterystyka JCWPd na terenie Gminy Nowinka - nr 32

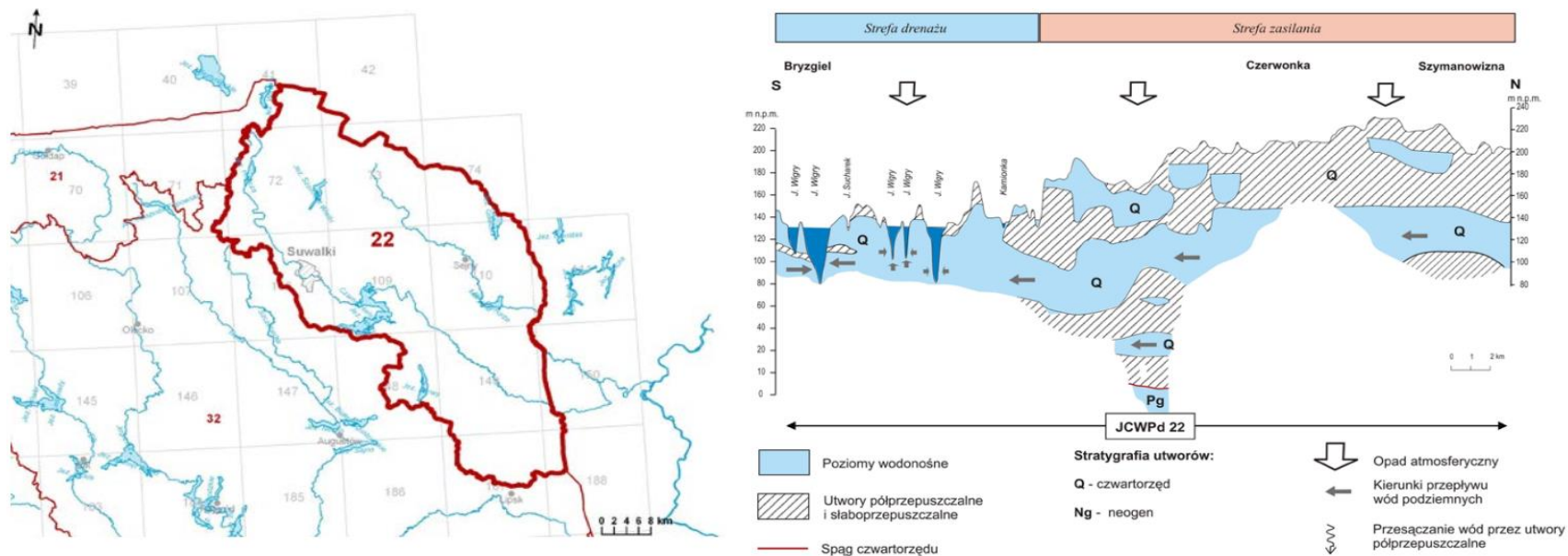
Położenie hydrologiczne i hydrogeologiczne	
Dorzecze	Wisły
Region wodny RZGW	Środkowej Wisły RZGW Warszawa
Główna zlewnia w obrębie JCWPd (rząd zlewni)	Biebrza (III)
Obszar bilansowy	Z-11 Biebrza
Region hydrogeologiczny (Paczyński, 1995)	I - mazowiecki II - mazursko-podlaski IX - lubelsko-podlaski

Źródło: Państwowy Instytut Geologiczny

Charakterystykę Jednolitych Części Wód Podziemnych zlokalizowanych na terenie Gminy Nowinka przedstawiono poniżej.



Rysunek nr 10. Charakterystyka JCWPd na terenie Gminy Nowinka - JCWPd 22



Źródło: Państwowy Instytut Geologiczny

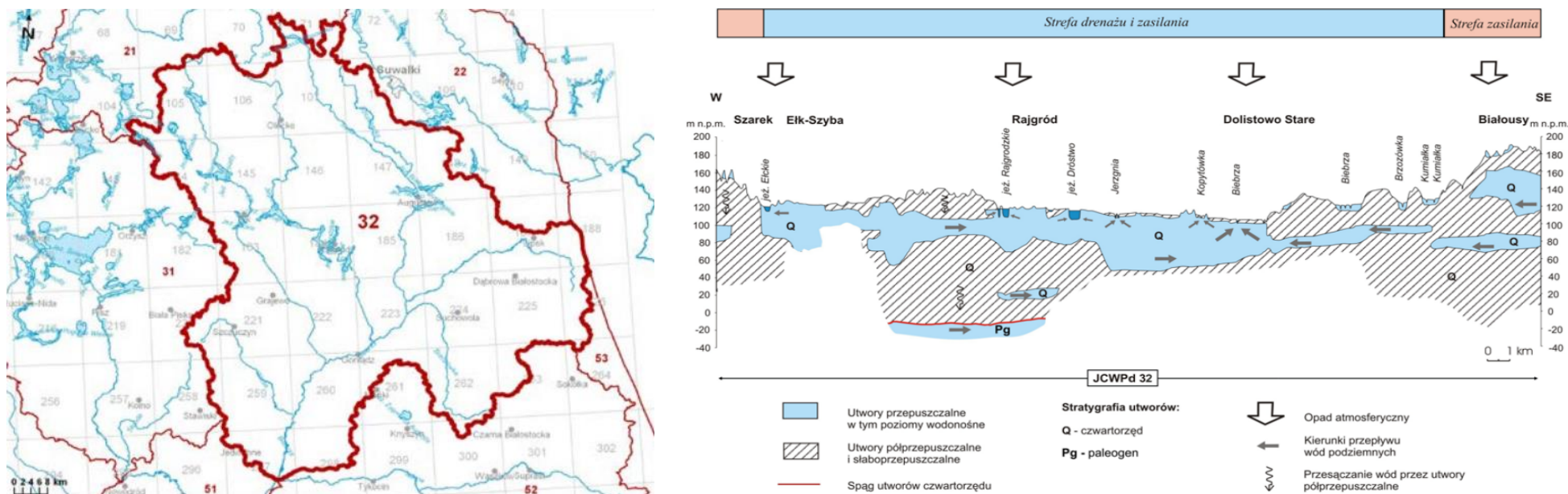
Tabela nr 9. Charakterystyka JCWPd na terenie Gminy Nowinka - JCWPd 22

JCWPd		Lokalizacja			Ocena stanu		Ocena stanu	Cel	Ocena ryzyka
Europejski kod	Nazwa	Region wodny	Obszar dorzecza	Regionalny Zarząd Gospodarki Wodnej (RZGW)	ilościowego	chemicznego			
PLGW800022	22	Niemna	Niemen	RZGW w Warszawie	dobry	dobry	dobry	dobry	niezagrożona

Źródło: Państwowy Instytut Geologiczny - dane za rok 2019



Rysunek nr 11. Charakterystyka JCWPd na terenie Gminy Nowinka - JCWPd 32



Źródło: Państwowy Instytut Geologiczny

Tabela nr 10. Charakterystyka JCWPd na terenie Gminy Nowinka - JCWPd 32

JCWPd		Lokalizacja			Ocena stanu		Ocena stanu	Cel	Ocena ryzyka
Europejski kod	Nazwa	Region wodny	Obszar dorzecza	Regionalny Zarząd Gospodarki Wodnej (RZGW)	ilościowego	chemicznego			
PLGW200032	32	Środkowej Wisły	Wisły	RZGW w Warszawie	dobry	dobry	dobry	dobry	niezagrożona

Źródło: Państwowy Instytut Geologiczny - dane za rok 2019



5.4.1.4. Monitoring wód podziemnych

Zgodnie z informacjami WIOŚ oraz GIOŚ w Białymstoku w latach 2016 - 2020 roku na terenie Gminy Nowinka nie był prowadzony monitoring jakości wód podziemnych.

Poniżej przedstawiono wyniki badań dla najbliższej położonego punktu pomiarowego zlokalizowanego w miejscowości Kamień w Gminie Sztabin w powiecie augustowskim.

Tabela nr 11. Wyniki monitoringu jakości wód podziemnych na terenie powiatu augustowskiego

Lp.	Parametr	Jednostka	Data pomiarów	
			2016	2019
1.	Przewodność elektrolityczna właściwa w 20°C	µS/cm	467,0	513,0
2.	Odczyn	pH	7,65	7,44
3.	Ogólny węgiel organiczny	mgC/l	<1,0	<1,0
4.	Temperatura	°C	10,1	9,8
5.	Tlen rozpuszczony	mgO2/l	6,21	7,09
6.	Amonowy jon	mgNH4/l	<0,05	<0,05
7.	Azotany	mgNO3/l	38,70	40,20
8.	Azotyny	mgNO2/l	<0,01	<0,01
9.	Chlorki	mgCl/l	38,90	45,60
10.	Fosforany	mgPO4/l	<0,30	<0,30
11.	Magnez	mgMg/l	13,2	14,7
12.	Ołów	mgPb/l	<0,00005	<0,00005
13.	Potas	mgK/l	0,8	0,9
14.	Rtęć	mgHg/l	<0,0003	<0,0001
15.	Siarczany	mgSO4/l	31,90	34,0
16.	Sód	mgNa/l	9,9	13,4
17.	Wapń	mgCa/l	72,4	77,7
18.	Wodorowęglany	mgHCO3/l	166,0	179,0
19.	Żelazo	mgFe/l	<0,01	<0,01

Źródło: Główny Inspektorat Ochrony Środowiska



5.4.2. Wody powierzchniowe

5.4.2.1. Sieć rzeczna

Rzeki i ciek wodne gminy: Blizna, Szczeberka, Olszanka, Królewianka, Rospuda.

Rzeka Blizna wypływa z południowego brzegu jeziora Blizno. Rzeka ta płynie płytkim korytem w kierunku południowym przez lasy Puszczy Augustowskiej. W rejonie wsi Strękowizna skręca zaś na zachód. **Szczeberka** to prawy dopływ Blizny, rzeka o uregulowanym korycie, włączona w sieć melioracyjną w środkowym i dolnym odcinku. Dopływami Szczeberki są: Królewianka oraz Olszanka.

Netta jest prawostronnym dopływem Biebrzy o długości 102,5 km. Rzeka Netta, zwana w górnym odcinku Rospudą, płynie w kierunku południowym i południowo-wschodnim mijając szereg jezior (Czarne, Rospuda Filipowska, Kamienne, Długie Filipowskie, Garbaś, Głębokie, Sumowo, Okrągłe Bakalarzewskie, Bolesty) i uchodzi do jeziora Rospuda Augustowska połączonego z jeziorem Necko. Z jeziora Necko wspólnym szlakiem z Kanałem Augustowskim, a później jako Kanał Bystry płynie do jeziora Sajno. Z jeziora Sajno, jako Netta, płynie zasilając w wodę położony obok Kanał Augustowski, łącząc się z nim ostatecznie w okolicy wsi Sosnowo i uchodzi przez jaz piętrzący do Biebrzy obok śluzy w Dębowie. Główne dopływy Rospudy - Netty na terenie powiatu augustowskiego to: Blizna ze Szczeberką, Zalewianka (Kamienny Bród), Turówka, Kolniczanka, Olszanka, Bargłówka.

5.4.2.2. Jeziora

Jeziora gminy: Wigry, Blizno, Blizienko, Długie (Kalejty), Busznica, Tobołowo, Jałowo.

Jezioro Wigry - jezioro położone na terenie Wigierskiego Parku Narodowego. Powierzchnia Wigier według różnych źródeł wynosi od 2115 do 2118,3 hektarów, głębokość średnia od 15,4 do 15,8 metrów, głębokość maksymalna od 73 do 74,2 metrów. Wigry należą do najgłębszych (5 miejsce w kraju) i największych (10 miejsce) jezior Polski. Współczynnik rozwinięcia linii brzegowej wynosi 4,43, zaś wskaźnik odsłonięcia - 134,1. W 1975 roku jezioro Wigry wpisane zostało przez Międzynarodową Unię Ochrony Przyrody (IUCN) na listę najcenniejszych akwenów świata - Projekt „Aqua”. Natomiast w 1998 roku Międzynarodowe Towarzystwo Limnologiczne (SIL) objęło jezioro Wigry programem pomocy naukowej i lobbingu na rzecz jego ochrony.

Jezioro Blizno leży w dorzeczu rzek: Blizna - Szczeberka - Rospuda-Netta - Biebrza - Narew - Wisła - Bałtyk. Jest to polodowcowe jezioro rynnowe, które leży w zlewni Blizny czyli dopływu Szczeberki.



Powierzchnia zwierciadła wody jest dość duża i wynosi 238,5 ha. Akwen jest średnio głęboki, jego głębokość maksymalna wynosi około 28,8 m, a średnia to 10,0 m. Otoczenie tego jeziora stanowią w większości lasy, a ponad 60% zajmują bory sosnowe. Resztę stanowią zaś użytki rolne. Na jeziorze znajduje się wyspa o powierzchni około 3,5 ha.

Jezioro Blizienko ma niewielką powierzchnię, czyli 38,0 ha i głębokość około 16,8 m. Długość maksymalna jeziora wynosi jakieś 1 km, a szerokość 575 m. Długość linii brzegowej to 3 050 m.

Jezioro Busznica leży we wschodniej części gminy, a dokładniej poniżej kompleksu jezior Blizno - Blizienko - Kopianica - Tobołowo w dorzeczu rzek Blizna - Szczeberka - Rospuda-Netta - Biebrza - Narew - Wisła - Bałtyk. Powierzchnia zwierciadła to 49,4 ha. Akwen jest stosunkowo głęboki. Jego maksymalna głębokość sięga około 48,0 m. Średnia głębokość nie jest już tak duża i wynosi 6,8 m. Jego długość wynosi około 950 m, a szerokość około 725 m. Długość linii brzegowej wynosi 2 600 m. Ukształtowanie dna jest mało urozmaicone, a brzegi opadają najpierw łagodnie, by później opadać bardziej stromo. Ostatecznie dno jeziora tworzy lej. Prawie cała linia brzegowa porośnięta jest borami Puszczy Augustowskiej.

Jezioro Krusznik to akwen o powierzchni 26,8 ha. Oddzielone jest od Jeziora Wigry namułami torfiastymi. Długość linii brzegowej wynosi 2 650 m.

Jezioro Długie (Kalejty) w aktualnym wykazie jezior województwa podlaskiego figuruje jako Długie Augustowskie, a Kalejty to jedna z jego trzech największych zatok. Zajmuje ono powierzchnię 160 ha. Długość jeziora wynosi 4,2 km, a szerokość maksymalna to 0,7 km, zaś głębokość maksymalna to 12 m. Zbiornik ten składa się z trzech zatok, a mianowicie: Kalejty, Wolowej oraz Ślepej. Z zachodniego krańca zbiornika uchodzi płynąca torfową doliną rzeka Dłużanka będąca jednym z dopływów Blizny. Brzeg jeziora porośnięty jest głównie starym borem sosnowo-dębowym. Linia brzegowa jeziora jest bardzo urozmaicona a jej całkowita długość wynosi 13,9 km.

Jezioro Jałowo to niewielki zbiornik niedaleko zachodniej granicy gminy. Jego powierzchnia wynosi około 15,2 ha, a jego głębokość maksymalna to 15,5 m.

5.4.3. Jednolite części wód powierzchniowych

Jednolite części wód powierzchniowych określono na podstawie „Planu gospodarowania wodami na obszarze dorzecza”. Plan jest podsumowaniem każdego z 6 letnich cykli planistycznych wymaganych Dyrektywą 2000/60/WE tzw. Ramową Dyrektywą Wodną (2003-2009; 2009-2015; 2015-2021; 2021-2027) i stanowić powinien podstawę podejmowania wszelkich decyzji mających wpływ na stan zasobów wodnych i zasady gospodarowania nimi w przyszłości. Zawiera elementy wymienione w art. 114 Prawa wodnego tj.:



- ♦ ogólny opis cech charakterystycznych obszaru dorzecza, obejmujący wykaz jednolitych części wód powierzchniowych, wraz z podaniem ich typów i ustalonych warunków referencyjnych oraz wykaz jednolitych części wód podziemnych,
- ♦ podsumowanie identyfikacji znaczących oddziaływań antropogenicznych i oceny ich wpływu na stan wód powierzchniowych i podziemnych,
- ♦ rejestr wykazów obszarów chronionych wraz z ich graficznym przedstawieniem,
- ♦ mapę sieci monitoringu, wraz z prezentacją programów monitoringowych,
- ♦ ustalenie celów środowiskowych dla jednolitych części wód i obszarów chronionych,
- ♦ podsumowanie wyników analizy ekonomicznej związanej z korzystaniem z wód,
- ♦ podsumowanie działań zawartych w programie wodno-środowiskowym kraju, z uwzględnieniem sposobów osiągania ustanawianych celów środowiskowych,
- ♦ wykaz innych szczegółowych programów i planów gospodarowania dla obszaru dorzecza dotyczących zlewni, sektorów gospodarki, problemów lub typów wód, wraz z omówieniem zawartości tych programów i planów,
- ♦ podsumowanie działań zastosowanych w celu informowania społeczeństwa i konsultacji publicznych, opis wyników i dokonanych na tej podstawie zmian w planie,
- ♦ wykaz organów właściwych w sprawach gospodarowania wodami dla obszaru dorzecza,
- ♦ informację o sposobach i procedurach pozyskiwania informacji i dokumentacji źródłowej wykorzystanej do sporządzenia planu oraz informacji o spodziewanych wynikach realizacji planu.

Powyższe działania powinny zostać zrealizowane na obszarze dorzecza w celu zapewnienia utrzymania lub poprawy jakości wszystkich wód. Dotyczą one zarówno konkretnych przedsięwzięć inwestycyjnych jak i środków o charakterze administracyjnym, ekonomicznym, badawczym, informacyjnym czy edukacyjnym.

Charakterystyką wszystkich Jednolitych Części Wód Powierzchniowych występujących na terenie Gminy Nowinka przedstawiono poniżej.



Tabela nr 12. Lokalizacja Gminy Nowinka względem JCWP - rzeki

JCWPd		Lokalizacja			Ocena stanu		Stan JCWP	Cele		Ocena ryzyka nieosiągnięcia celów środowiskowych
Europejski kod	Nazwa	Region wodny	Obszar dorzecza	Zlewnia	Stan / potencjał ekologiczny	Stan chemiczny		Stan / potencjał ekologiczny	Stan chemiczny	
PLRW200018262247	Szczeberka od źródeł do Blizny bez Blizny	Środkowej Wisły	Wisły	Biebrzy	co najmniej dobry	dobry	dobry	dobry	dobry	niezagrożona
PLRW200020262279	Netta (Rospuda) od wypływu z jeziora Bolesty do wypływu z jeziora Necko ze Szczeberką od Blizny	Środkowej Wisły	Wisły	Biebrzy	dobry	dobry	dobry	dobry	dobry	niezagrożona
PLRW2000182622489	Blizna z jeziora Blizno i Długie Augustowskie	Środkowej Wisły	Wisły	Biebrzy	Poniżej dobrego	poniżej stanu dobrego	zły	dobry	dobry	niezagrożona
PLRW20001826223929	Głęboka	Środkowej Wisły	Wisły	Biebrzy	co najmniej dobry	dobry	dobry	dobry	dobry	niezagrożona
PLRW80001864629	Serwianka	Niemna	Niemna	Niemna	Poniżej dobrego	poniżej stanu dobrego	zły	dobry	dobry	niezagrożona

Źródło: Państwowe Gospodarstwo Wodne Wody Polskie - dane za rok 2019



5.4.4. Jakość wód powierzchniowych

Cele środowiskowe dla części wód zostały oparte na wartościach granicznych poszczególnych wskaźników fizyko - chemicznych, biologicznych i hydromorfologicznych określających stan ekologiczny wód powierzchniowych oraz wskaźników chemicznych świadczących o stanie chemicznym wody, odpowiadających warunkom osiągnięcia przez te wody dobrego stanu, z uwzględnieniem kategorii wód wg. rozporządzenia w sprawie sposobu klasyfikacji jednolitych części wód powierzchniowych. Zastosowane podejście, polegające na przyjęciu za cele środowiskowe wartości granicznych odpowiadających dobremu stanowi wód związane było z niekompletnym zrealizowaniem prac w zakresie zrealizowania warunków referencyjnych dla poszczególnych typów wód, a tym samym brakiem możliwości ustalenia wartości celów środowiskowych wg. charakterystycznych wymagań względem poszczególnych typów we wszystkich kategoriach wód.

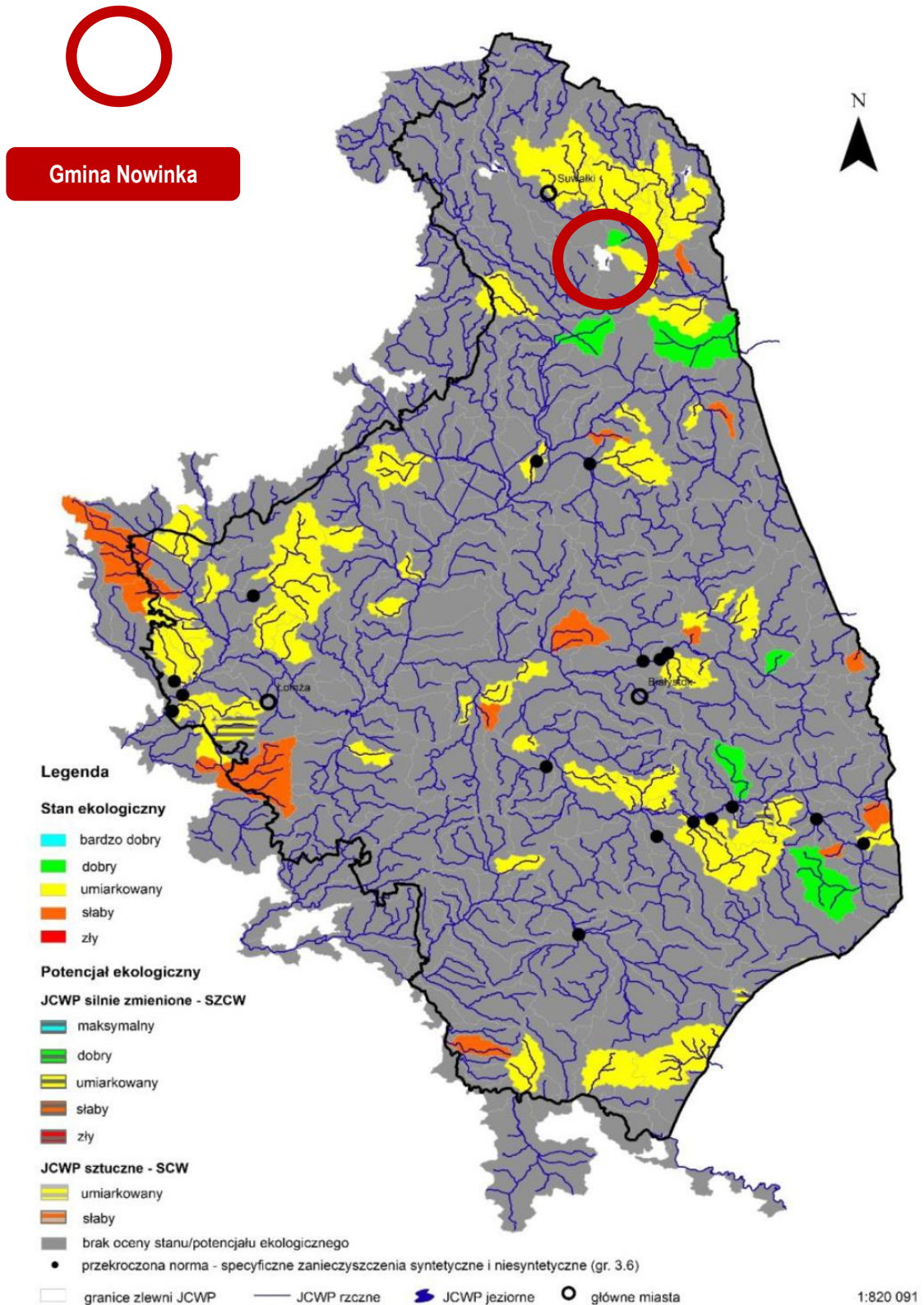
Przy ustalaniu celów środowiskowych dla JCWP bierze się pod uwagę aktualny stan tych wód narzucając zadanie nie pogarszania ich stanu. W związku z tym dla jednolitych części wód będących obecnie w bardzo dobrym stanie/potencjale ekologicznym celem środowiskowym będzie utrzymanie tego stanu/potencjału. Ponadto ustalając cele uwzględniono także różnicę pomiędzy naturalnymi, a silnie zmienionymi, sztucznymi częściami wód. Dla naturalnych części wód celem będzie osiągnięcie co najmniej dobrego stanu ekologicznego, dla silnie zmienionych i sztucznych części wód - co najmniej dobrego potencjału ekologicznego. Ponadto w obydwu przypadkach, w celu osiągnięcia dobrego stanu/potencjału konieczne będzie utrzymanie co najmniej dobrego stanu chemicznego.

Przedmiotem badań monitoringowych jakości wód powierzchniowych są jednolite części wód powierzchniowych (JCW). Pojęcie to, wprowadzone przez Ramową Dyrektywę Wodną, oznacza oddzielny i znaczący element wód powierzchniowych taki jak: jezioro, zbiornik, strumień, rzeka lub kanał, część strumienia, rzeki lub kanału, wody przejściowe lub pas wód przybrzeżnych. Program monitoringu wód na terenie województwa realizowany jest w ramach:

- ♦ monitoringu diagnostycznego (MD) z częstotliwością raz na 6 lat - pełny zakres badań,
- ♦ monitoringu operacyjnego (MO) z częstotliwością raz na 3 lata lub corocznie (wyłącznie w zakresie substancji szkodliwych dla środowiska wodnego, dla których odnotowano przekroczenia norm w latach wcześniejszych) - ograniczony zakres badań,
- ♦ monitoringu obszarów chronionych (MOC) z częstotliwością raz na 3 lata lub corocznie (wyłącznie dla wód przeznaczonych do spożycia) - ograniczony zakres badań.



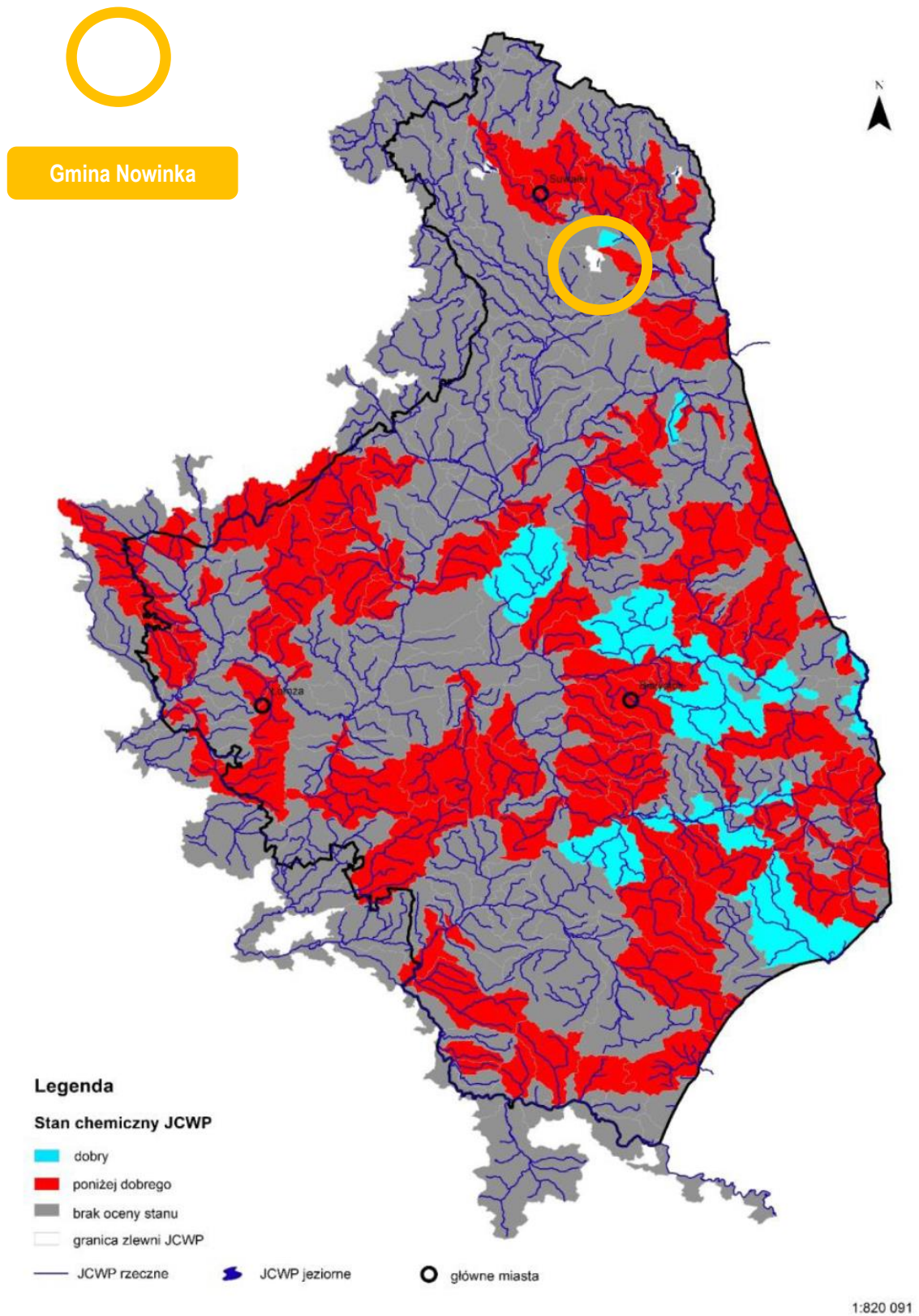
Rysunek nr 13. Stan/potencjał ekologiczny jednolitych części wód powierzchniowych płynących w województwie podlaskim, na podstawie wyników badań z 2018 r.



Źródło: Stan środowiska w województwie podlaskim- Raport 2020 - GIOŚ RWMS Białystok



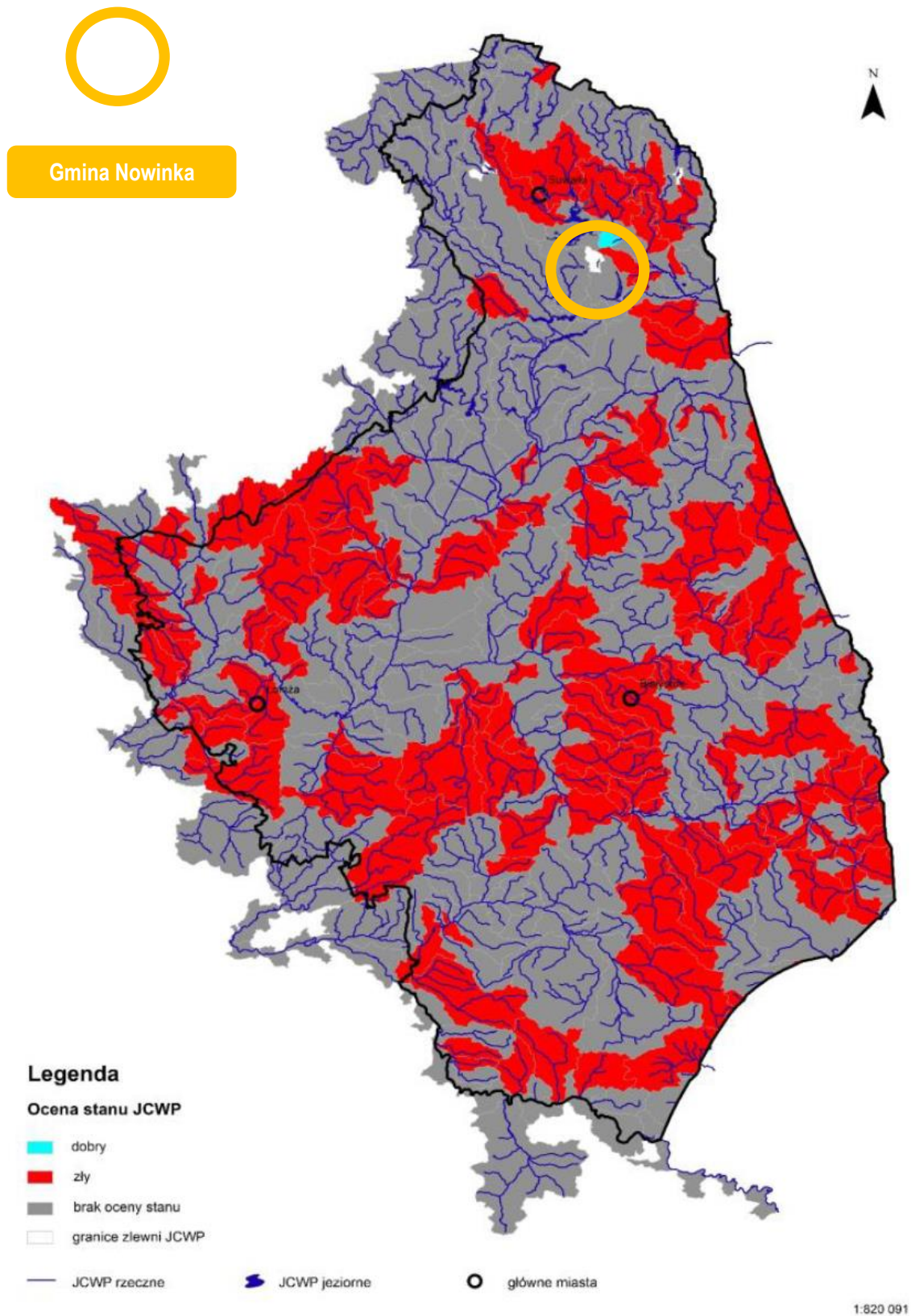
Rysunek nr 14. Stan chemiczny jednolitych części wód powierzchniowych płynących w województwie podlaskim, na podstawie wyników badań z 2018 r.



Źródło: Stan środowiska w województwie podlaskim- Raport 2020 - GIOŚ RWMS Białystok



Rysunek nr 15. Stan jednolitych części wód powierzchniowych płynących w województwie podlaskim, na podstawie wyników badań z 2018 r.



Źródło: Stan środowiska w województwie podlaskim- Raport 2020 - GIOŚ RWMS Białystok



W ramach monitoringu diagnostycznego i operacyjnego zbadano 4 jeziora z Gminy Nowinka:

- ♦ **Wigry - stan ekologiczny dobry;**
- ♦ **Blizno - stan ekologiczny dobry;**
- ♦ **Busznica - stan ekologiczny bardzo dobry;**
- ♦ **Długie (Kalejty) - stan ekologiczny umiarkowany.**

5.4.5. Źródła i tendencje przeobrażeń wód powierzchniowych

Charakter Gminy Nowinka wywiera dość znaczącą presję zarówno ilościową, jak i jakościową, na stan zasobów wód powierzchniowych. W związku z powyższym racjonalne gospodarowanie zasobami wodnymi oraz zrównoważona gospodarka wodno-ściekowa stanowią priorytetowe cele środowiskowe regionu. Do istotnych zagrożeń stanu wód powierzchniowych spowodowanych działalnością człowieka należą przede wszystkim zanieczyszczenia pochodzące z obszarów rolniczych oraz niedostateczna sanitacja obszarów gminy, eksploatacja sieci wodociągowej, wodochłonny przemysł, odprowadzanie nieoczyszczanych lub niedostatecznie oczyszczanych ścieków przemysłowych oraz komunalnych. Analizując formy korzystania z wód powierzchniowych, można stwierdzić, iż do najważniejszych elementów zmian antropogenicznych można zaliczyć:

- ♦ wody służące do nawadniania upraw dla potrzeb gospodarstw,
- ♦ zmiany sieci hydrograficznej spowodowane melioracyjną przebudową koryt niewielkich cieków,
- ♦ osuszenie podmokłych terenów jako efekt melioracji,
- ♦ zabudowę techniczną rzek,
- ♦ zanieczyszczenia płytkich wód podziemnych na terenie niektórych jednostek osadniczych;
- ♦ zanieczyszczenie płytkich wód podziemnych na obszarach „dzikich” wysypisk śmieci,
- ♦ bakteriologiczne zanieczyszczenie cieków,
- ♦ zanieczyszczenia związkami biogennymi wód.

Punktowe źródła przeobrażeń

Do zanieczyszczeń punktowych, stwarzających bardzo poważne zagrożenie dla czystości wód powierzchniowych można zaliczyć:

- ♦ bezpośrednie zrzuty ścieków przemysłowych;
- ♦ bezpośrednie zrzuty surowych ścieków bytowo - gospodarczych,
- ♦ zrzuty niedostatecznie oczyszczonych ścieków.



Zrzuty ścieków surowych bytowo - gospodarczych mogą wynikać z ilości znajdujących się na terenie gminy zbiorników bezodpływowych. Dlatego też ważne jest, aby przeprowadzane były kontrole częstotliwości opróżniania zbiorników bezodpływowych wśród gospodarstw domowych oraz sukcesywne przyłączanie nieruchomości do rozbudowywanej sieci kanalizacji sanitarnej.

Obszarowe źródła przeobrażeń

Do czynników wpływających na jakość wód powierzchniowych należą uwarunkowania naturalne, takie jak warunki klimatyczne i hydrologiczne, czy zdolność samooczyszczania oraz zanieczyszczenia antropogeniczne. Znaczną część zanieczyszczeń trafiających do wód powierzchniowych stanowią zanieczyszczenia obszarowe. Źródłem tych zanieczyszczeń są przede wszystkim:

- ♦ rolnictwo, co wynika głównie z faktu stosowania nawozów sztucznych i naturalnych, a także środków ochrony roślin,
- ♦ hodowla zwierząt poprzez niewłaściwe składowanie obornika i gnojowicy oraz ich niewłaściwe, zbyt duże lub zbyt częste stosowanie na polach,
- ♦ niedostateczna infrastruktura odprowadzająca ścieki bytowe.

Źródłami obszarowego zanieczyszczenia wód na obszarze gminy są również spływy powierzchniowe z terenów rolniczej przestrzeni produkcyjnej. Spływom zanieczyszczeń obszarowych i ich migracji do wód sprzyja urzeźbienie terenu, rozbudowana sieć systemów drenarskich, rowów melioracyjnych i kanałów. Główne rodzaje i źródła zanieczyszczeń pochodzących z rolnictwa oraz ich skutki dla środowiska zestawiono w poniższej tabeli.

Tabela nr 13. Charakterystyka zanieczyszczeń

Źródła zanieczyszczeń	Rodzaj zanieczyszczeń	Skutki dla środowiska
Nawozy mineralne i naturalne stosowane w nadmiernych dawkach lub w niewłaściwy sposób	Składniki pokarmowe roślin, głównie azotany i fosforany	Pogorszenie jakości wody pitnej, nadmierny rozwój planktonu w wodach powierzchniowych, zakwity wód
Chemiczna ochrona roślin, stosowanie kompostów przemysłowych	Substancje toksyczne – środki ochrony roślin, metale ciężkie	Skażenie wód, zagrożenie dla życia biologicznego w wodach, wyłączenie wód z rekreacji
Erozja wodna i wietrzna, stosowanie nawozów naturalnych i organicznych w niewłaściwy sposób	Drobne nie- i organiczne cząstki gleby tworzące zawiesinę	Zagrożenie dla życia biologicznego, wyłączenie z rekreacji, trudny przesył wody

Źródło: Krajowa Stacja Chemiczno - Rolnicza



Główne zanieczyszczenia wód - związki azotu i fosforu - wprowadzane są do gleby z nawozami. Azot w formie związków amonowych i azotanowych trafia do gleby z nawozami, w postaci opadu atmosferycznego lub w wyniku wiązania przez bakterie. Azot amonowy ulega procesowi nityfikacji i przechodzi w azot azotanowy, wymywany do płytkich wód gruntowych, także wgłębnych; częściowo ulatnia się jako NH_3 .

Wody powierzchniowe zanieczyszczane są azotanami w wyniku spływów powierzchniowych (erozji), odpływu z wodami drenarskimi lub przemieszczania z wodami wgłębными. Źródłem zanieczyszczenia azotanami wód gruntowych - w obrębie zagrody - są źle przechowywane nawozy naturalne, także nieszczelne zbiorniki do gromadzenia nieczystości i płynnych odchodów zwierzęcych.

Związki fosforu - fosforany - wprowadzane w formie nawozów nie ulegają ani wymywaniu, ani ulatnianiu się, natomiast mogą przenikać do wód powierzchniowych wraz ze spływami cząsteczek gleby w wyniku erozji. Azotany i fosforany decydują o rozwoju planktonu, tzw. zakwitach wód. Stopień oddziaływania punktowych i obszarowych źródeł zanieczyszczenia wód powierzchniowych i gruntowych, związanych z rolniczym użytkowaniem gruntów, zależy od:

- ♦ stanu infrastruktury technicznej,
- ♦ koncentracji produkcji zwierzęcej i sposobu składowania/ przechowywania odchodów zwierzęcych;
- ♦ ilości ludności i liczby gospodarstw domowych oraz stanu ich wyposażenia w urządzenia sanitarne.

Jednym z elementów meteorologicznych gromadzącym i przenoszącym zanieczyszczenia jest opad atmosferyczny. Zróżnicowanie w czasie i przestrzeni wielkości opadów atmosferycznych, a przez to zmiennej ilości i jakości chemicznej opadającej na powierzchnię ziemi wody, wynika przede wszystkim z różnego źródłowo obszaru gromadzenia się zasobów wodnych i zanieczyszczeń w atmosferze, zmiennej wysokości występowania kondensacji pary wodnej, czasu trwania i natężenia występującego opadu oraz kierunku napływu mas powietrza. Z powodu dużej zmienności warunków meteorologicznych w skali miesięcy, sezonów i roku, w zależności od miejsca i czasu, ilości wnoszonych przez opady zanieczyszczeń są bardzo zróżnicowane.

Rozporządzeniem Dyrektora Regionalnego Zarządu Gospodarki Wodnej w Warszawie z dnia 29 marca 2017r. określono w regionie wodnym Środkowej Wisły, wody powierzchniowe i podziemne wrażliwe na zanieczyszczenie związkami azotu ze źródeł rolniczych oraz obszary szczególnie narażone, z których odpływ azotu ze źródeł rolniczych do tych wód należy ograniczyć.



Rozporządzeniem Dyrektora Regionalnego Zarządu Gospodarki Wodnej w Warszawie z dnia 29 marca 2017r. określono wody powierzchniowe i podziemne wrażliwe na zanieczyszczenie związkami azotu ze źródeł rolniczych oraz obszarów szczególnie narażonych, z których odpływ azotu ze źródeł rolniczych do tych wód należy ograniczyć - w granicach regionu wodnego Niemna.

5.4.6. Mała retencja

Trudno jednoznacznie zdefiniować pojęcie „małej retencji”. W zależności od lokalnych, warunków zbiornik o tej samej powierzchni czy ilości gromadzonej wody może swym zasięgiem, wpływem na środowisko oddziaływać istotnie lub niemalże wcale. Zbiorniki retencyjne mają za zadanie gromadzenie wody, która może być wykorzystywana do różnych celów, mogą poprawiać istotnie warunki wodne terenów przylegających, wpływają pozytywnie na lokalny mikroklimat. Do retencjonowania wody można wykorzystywać nie tylko zbiorniki wodne, ale również istniejące systemy melioracyjne przywracając im funkcję nawadniania. Jeżeli zostanie wykluczone, że projektowany zbiornik retencyjny mógłby znacząco negatywnie oddziaływać na środowisko, to inwestycja będzie mogła być bez przeszkód zrealizowana.

W przypadku kiedy realizacja zbiornika wiąże się z negatywnym wpływem na środowisko, a istnieją alternatywne możliwości rozwiązania danego problemu bez ingerencji w środowisko, inwestycja taka nie może być realizowana. W przypadkach kiedy budowa zbiornika jest uzasadniona nadrzędnym interesem publicznym, a dla jej realizacji nie ma alternatyw, wówczas będzie można zezwolić na jej realizację, po przejściu ściśle określonych przepisami procedur.

Zagrożenie - szkody

W zależności od lokalnych warunków oraz sposobu budowy do głównych zagrożeń można zaliczyć:

- ♦ trwałe zalanie terenu (w tym możliwość zalania i zniszczenia siedlisk i gatunków chronionych),
- ♦ zniszczenie siedlisk i gatunków na znacznej powierzchni w przypadku usuwania gruntu (kopania zbiornika) i budowy zbiornika,
- ♦ trwałe przegrodzenie cieku uniemożliwiające migrację fauny,
- ♦ pogorszenie parametrów fizykochemicznych wody w przypadku zbiorników płytkich o znacznej powierzchni i silnie nagrzewających się,
- ♦ gromadzenie się osadów nanoszonych przez ciek, które po latach stanowią istotny i trudny do rozwiązania problem,
- ♦ zaburzenie transportu rumowiska i tym samym funkcjonowania ekosystemów poniżej,
- ♦ zmianę lokalnych warunków hydrologicznych i ekologicznych.



Metody minimalizacji szkód - środki ostrożności

Budowa zbiornika małej retencji, kosztem siedlisk czy gatunków chronionych, w warunkach Polski nie znajduje uzasadnienia. Nie należy jednak z góry wykluczać możliwości realizowania zadań z zakresu retencji wody na obszarach chronionych. Aby wykluczyć konflikty pomiędzy retencją wody a ochroną przyrody, należy już na etapie planowania i projektowania rozwiązań służących retencji brać pod uwagę następujące zalecenia:

- ♦ w każdym przypadku przeprowadzić procedurę oceny oddziaływania na środowisko,
- ♦ bezwzględnie rezygnować z budowy obiektów niszczących siedliska czy stanowiska gatunków,
- ♦ nie należy budować zbiorników powodujących zalanie dobrze zachowanych bądź rokujących szanse regeneracji torfowisk,
- ♦ rezygnować z budowy zbiorników w obrębie dobrze zachowanych i w miarę naturalnych cieków (szczególnie niewielkich rzek), na rzecz wykorzystania do tego celu kanałów czy rowów melioracyjnych,
- ♦ w pierwszej kolejności realizować tzw. retencję gruntową bądź korytową, nie powodując trwałego zalania terenu (maksymalnie wykorzystać potencjał istniejącego systemu melioracyjnego),
- ♦ przywrócić możliwość retencionowania wody w obszarach hydrogenicznych (odbudować system melioracyjny pełniący funkcję nie tylko osuszania ale też hamowania odpływu i gromadzenia wody - w przeciwnym wypadku, tj. ograniczania się do utrzymywania systemu melioracyjnego polegającego na konserwacji rowów w dalszym ciągu pogłębiać będzie niekorzystne warunki wodne),
- ♦ poprawiać kondycję torfowisk przywracając im proces torfotwórczy (tak naprawdę jeden z nielicznych i wciąż niedocenianych sposobów rzeczywistego a nie pozornego, jak w przypadku wykopywanych zbiorników, zwiększania zasobów wodnych),
- ♦ wykorzystać do retencionowania wody przepływowe zbiorniki już istniejące, w których z różnych powodów doszło do znacznego obniżenia poziomu lustra wody (jednak zawsze działania te uzależnić od potwierzonego korzystnego wpływu na gatunki czy siedliska),
- ♦ w przypadku budowy zbiorników (o niewielkiej, ok. 1 m, rzędnej piętrzenia) na ciekach piętrzenie „rozłożyć” należy na kilka mniejszych piętrzeń tworząc kaskadę lub bystrotok umożliwiający swobodną migrację fauny,
- ♦ w przypadku zbiorników o znacznej wysokości piętrzenia bezwzględnie zapewnić możliwość migracji nie tylko ryb, ale też drobnej fauny zarówno bezkręgowców, jak i kręgowców,
- ♦ maksymalnie wykorzystywać dla celów retencyjnych bobry umożliwiając im zasiedlenie terenów dotąd niezasiedlonych, a także stosując różnego rodzaju urządzenia pozwalające osiągać kompromis w wysokości budowanych przez nie tam, stosowanie rozwiązań zabezpieczających wały przeciwpowodziowe przed ich rozkopywaniem (metalowe siatki),



- ♦ zarówno głębokość zbiornika, jak i jego brzegi powinny być zróżnicowane,
- ♦ w miarę możliwości jeden z brzegów należy pozostawić w formie urwistej, na innych natomiast ukształtować płycizny zróżnicowane pod względem głębokości i spadku,
- ♦ najkorzystniejszy dla większości organizmów spadek głębokości (stosunek głębokości do odległości od brzegu) zawiera się pomiędzy wartościami 1:5 a 1:10. Oznacza to, że głębokość jednego metra zbiornik powinien osiągać w odległości 5-10 m od brzegu,
- ♦ brzegi powinny być maksymalnie rozwinięte, ukształtowane w co najmniej kilka zatok i półwyspów - zróżnicować należy również stopień zdrzewienia obrzeży, przynajmniej 1/3 długości linii brzegowej pozostawiając w formie odkrytej.⁵⁾

5.5. Gospodarka wodno-ściekowa

5.5.1. Zaopatrzenie w wodę

Na terenie gminy zaopatrzeniem w wodę zajmują się spółka Wodociągi Podlaskie Sp. z o.o. z siedzibą w Białymstoku. Jednostka prowadzi całokształt zadań w zakresie gospodarki wodno-ściekowej, w tym związanych z realizacją inwestycji oraz zajmuje się eksploatacją sieci wodociągowych i sieci kanalizacyjnych, ujęć wody, przepompowni ścieków oraz oczyszczalni ścieków na terenie gminy.

Zaopatrzenie w wodę mieszkańców Gminy Nowinka odbywa się z ujęć wody. Dla wskazanych ujęć określono strefy ochronne - bezpośrednie i pośrednie. Zgodnie z zapisami ustawy z dnia 20 lipca 2017r. Prawo wodne (Dz. U. 2021 r. poz. 624 ze zm.) teren stref należy zabezpieczyć przed dostępem osób postronnych ogrodzeniem, na ogrodzeniu należy umieścić tablice informacyjne o strefie ochronnej zgodnie z rozporządzeniem Ministra Środowiska z dnia 1 lipca 2019 r. w sprawie wzorów tablic informacyjnych o strefie ochronnej ujęcia wody (Dz.U. 2019 poz. 1217).

Na terenie ochrony bezpośredniej jest zabronione użytkowanie gruntów do celów nie związanych z eksploatacją wody. Na tym terenie należy zapewnić:

- ♦ odprowadzanie wód opadowych w taki sposób, aby nie mogły one przedostawać się do urządzeń do poboru wody,
- ♦ zagospodarowanie terenu zielenią,
- ♦ szczelne odprowadzanie poza granice strefy ochronnej ścieków z urządzeń sanitarnych, przeznaczonych do użytku osób zatrudnionych przy urządzeniach służących do poboru wody,
- ♦ ograniczenie do niezbędnych potrzeb przebywania osób nie zatrudnionych stale przy urządzeniach służących do poboru wody.

⁵⁾ Natura 2000 a gospodarka wodna - Piotr Kowalczak, Piotr Nieznański, Robert Stańko, Fernando Magdaleno Mas, Magdalena Bernués Sanz - Ministerstwo Środowiska, Warszawa.



Ponadto na terenie ochrony pośredniej może być zakazane lub ograniczone wykonywanie robót lub czynności powodujących zmniejszenie przydatności ujmowanej wody lub wydajności ujęcia, obejmujących:

- ♦ wprowadzanie ścieków do wód lub do ziemi;
- ♦ rolnicze wykorzystanie ścieków;
- ♦ przechowywanie lub składowanie odpadów promieniotwórczych;
- ♦ stosowanie nawozów oraz środków ochrony roślin;
- ♦ budowę nowych dróg, linii kolejowych, lotnisk lub lądowisk;
- ♦ wykonywanie urządzeń melioracji wodnych oraz wykopów ziemnych;
- ♦ lokalizowanie zakładów przemysłowych oraz ferm chowu lub hodowli zwierząt;
- ♦ lokalizowanie magazynów produktów ropopochodnych oraz innych substancji, a także rurociągów do ich transportu;
- ♦ lokalizowanie składowisk odpadów niebezpiecznych, innych niż niebezpieczne i obojętne oraz obojętnych;
- ♦ mycie pojazdów mechanicznych;
- ♦ urządzenie parkingów, obozowisk oraz kąpielisk i miejsc okazjonalnie wykorzystywanych do kąpieli;
- ♦ lokalizowanie nowych ujęć wody;
- ♦ lokalizowanie cmentarzy oraz grzebanie martwych zwierząt;
- ♦ wydobywanie kopalin;
- ♦ wykonywanie odwodnień budowlanych lub górniczych;
- ♦ lokalizowanie budynków mieszkalnych oraz obiektów budowlanych związanych z turystyką;
- ♦ używanie statków powietrznych do przeprowadzania zabiegów rolniczych;
- ♦ urządzenie przyzm kiszonkowych;
- ♦ chów lub hodowlę ryb, ich dokarmianie lub zanęcanie;
- ♦ pojenie oraz wypasanie zwierząt;
- ♦ wydobywanie kamienia, żwiru, piasku oraz innych materiałów, a także wycinanie roślin z wód lub brzegu;
- ♦ uprawianie sportów wodnych;
- ♦ użytkowanie statków o napędzie spalinowym;
- ♦ lokalizowanie nowych przedsięwzięć mogących znacząco oddziaływać na środowisko;
- ♦ składowanie opakowań po nawozach i środkach ochrony roślin;
stosowanie i składowanie chemicznych środków zimowego utrzymania dróg.



Zużycie wody na potrzeby gospodarki narodowej i ludności w ciągu roku na terenie gminy przedstawiono w poniższej tabeli.

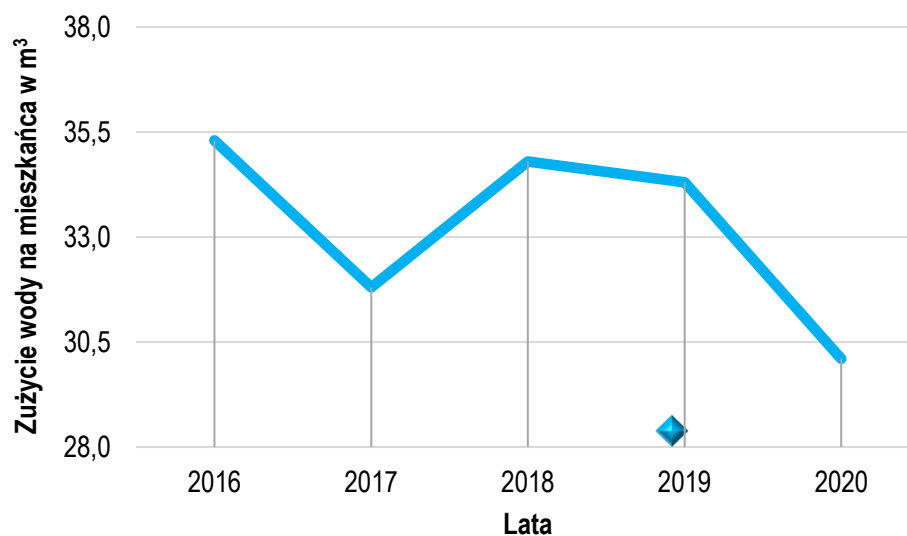
Tabela nr 14. Zużycie wody na potrzeby gospodarki narodowej i ludności w ciągu roku [dam³]

Zużycie wody	2016	2017	2018	2019	2020
eksploatacja sieci wodociągowej	77,4	77,9	86,6	99,6	88,5
eksploatacja sieci wodociągowej - gospodarstwa domowe	70,2	71,1	78,4	92,7	81,5
Ogółem	103,4	92,9	101,6	99,6	88,5

Źródło: Główny Urząd Statystyczny - Bank Danych Lokalnych

Na poniższym wykresie przedstawiono tendencja zużycia wody na mieszkańca na przestrzeni lat.

Wykres nr 4. Zużycie wody na mieszkańca na terenie Gminy Nowinka - ogółem



Źródło: Analiza własna na podstawie danych - Główny Urząd Statystyczny - Bank Danych Lokalnych

Zgodnie z ustawą z dnia 7 czerwca 2001 r. o zbiorowym zaopatrzeniu w wodę i zbiorowym odprowadzeniu ścieków (Dz. U. z 2020r. poz. 2028 ze zm.) wójt, burmistrz, prezydent miasta jest zobowiązany do informowania mieszkańców o jakości wody przeznaczonej do spożycia przez ludzi. Badania jakości ujmowanych wód dla gminy prowadzi Powiatowa Stacja Sanitarno - Epidemiologiczna w Augustowie. Prowadzi ona ocenę jakości wody przeznaczonej do spożycia przez ludzi w ramach nadzoru sanitarnego w okresach kwartalnych.



5.5.2. Charakterystyka sieci wodociągowej

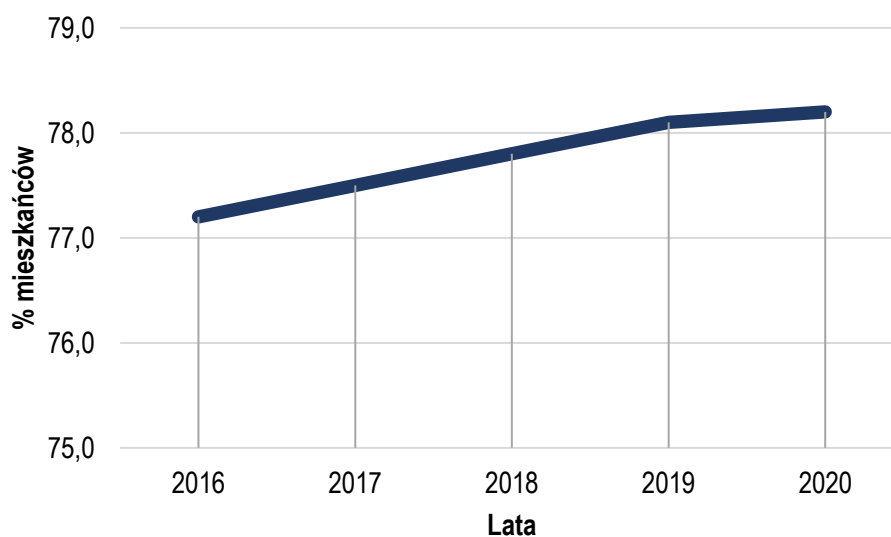
Sieć wodociągowa zaopatruje w wodę pitną ponad 78% mieszkańców gminy. Jednak wiele odcinków sieci wodociągowej jest już wyeksploatowanych i wymaga wymiany. Ponadto konieczna jest rozbudowa sieci wodociągowej w miejscowościach, dla których wyznaczono nowe tereny pod zainwestowanie. Charakterystykę rozwoju sieci wodociągowej na terenie gminy przedstawiono poniżej.

Tabela nr 15. Charakterystyka sieci wodociągowej na terenie Gminy Nowinka

Charakterystyka	Jednostka	2016	2017	2018	2019	2020
długość czynnej sieci rozdzielczej	km	113,0	113,0	113,1	113,1	113,3
przyłącza prowadzące do budynków mieszkalnych i zbiorowego zamieszkania	szt.	890	903	912	926	934
woda dostarczona gospodarstwom domowym	dam ³	70,2	71,1	78,4	92,7	81,5
zużycie wody w gospodarstwach domowych ogółem na 1 mieszkańca	m ³	24,0	24,4	26,9	31,9	27,7
zużycie wody w gospodarstwach domowych na wsi na 1 mieszkańca	m ³	24,0	24,4	26,9	31,9	27,7
ludność korzystająca z sieci wodociągowej	osoba	2255	2267	2261	2305	2301

Źródło: Główny Urząd Statystyczny - Bank Danych Lokalnych

Wykres nr 5. Korzystający z instalacji w % ogółu ludności na terenie Gminy Nowinka



Źródło: Analiza własna na podstawie danych - Główny Urząd Statystyczny - Bank Danych Lokalnych



Wraz z wyznaczeniem nowych obszarów zabudowy konieczne jest podjęcie działań zmierzających do jak najszybszej rozbudowy sieci wodociągowej, zwiększania jej niezawodności, obniżania awaryjności i strat ilości wody oraz zapewnienia odpowiedniej ilości wody dla celów przeciwpożarowych określonej w przepisach dotyczących zaopatrzenia w wodę oraz dróg pożarowych. Kolejne inwestycje wodociągowe na terenie gminy zakładają modernizację i wymianę wyeksploatowanej sieci. Stan sieci wodociągowej jest zróżnicowany.

Wodociągi wybudowane w ciągu ostatnich lat są w stanie dobrym, natomiast te wykonane z rur stalowych i żeliwnych mogą być w złym stanie. Zły stan urządzeń powoduje znaczne ubytki wody. Straty wynikają z sytuacji awaryjnych spowodowanych złym stanem technicznym wodociągów, niezlokalizowanymi w szybkim czasie awariami tzw. wyciekami ukrytymi, technologicznym płukaniem sieci, a także używaniem przez mieszkańców starych typów wodomierzy, a tym samym nieprawidłowym naliczaniem zużycia wody, nielegalnym poborem wody oraz poborem wody z hydrantów.

5.5.3. Charakterystyka sieci kanalizacji sanitarnej

Całkowita ilość mieszkańców objętych siecią kanalizacyjną na terenie Gminy Nowinka wynosi blisko 57%. Długość sieci kanalizacyjnej w 2020 roku wynosiła około 100 km. Na terenach nieskanalizowanych ścieki komunalne gromadzone są w zbiornikach na nieczystości ciekłe lub odprowadzane z wykorzystaniem przydomowych oczyszczalni ścieków.

Charakterystykę rozwoju sieci kanalizacji sanitarnej na terenie Gminy Nowinka przedstawiają poniższa tabela oraz wykres.

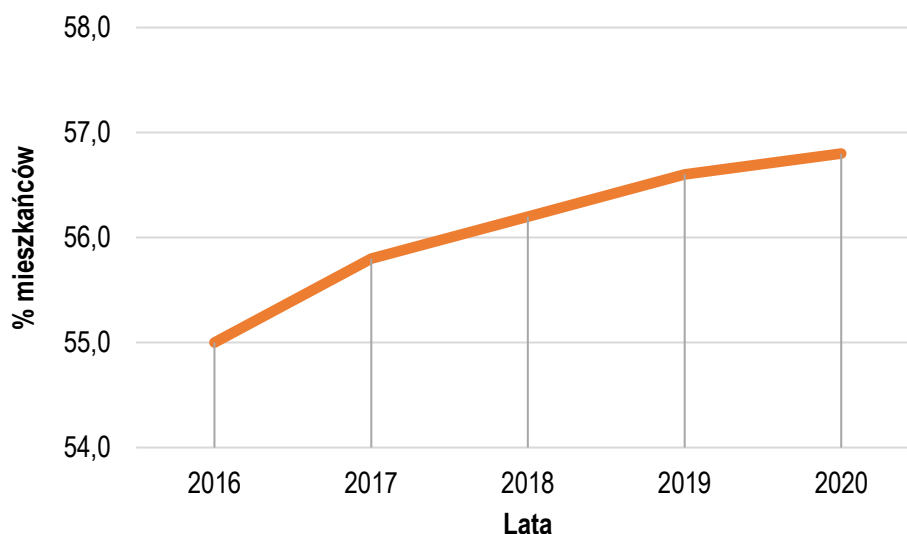
Tabela nr 16. Charakterystyka sieci kanalizacyjnej na terenie Gminy Nowinka

Charakterystyka	Jednostka	2016	2017	2018	2019	2020
długość czynnej sieci kanalizacyjnej	km	99,7	99,7	99,8	99,8	100,0
przyłącza prowadzące do budynków mieszkalnych i zbiorowego zamieszkania	szt.	540	557	567	575	580
ścieki bytowe odprowadzane siecią kanalizacyjną	dam ³	27,0	28,1	29,5	36,4	40,7
ścieki oczyszczane odprowadzone	dam ³	33,0	33,0	35,0	39,0	40,0
ludność korzystająca z sieci kanalizacyjnej	osoba	1607	1632	1635	1670	1670

Źródło: Główny Urząd Statystyczny - Bank Danych Lokalnych



Wykres nr 6. Korzystający z instalacji w % ogółu ludności na terenie Gminy Nowinka



Źródło: Analiza własna na podstawie danych - Główny Urząd Statystyczny - Bank Danych Lokalnych

Rozwój przestrzenny gminy w najbliższych latach pociągnie za sobą zwiększone zapotrzebowanie na wodę, a tym samym proporcjonalny wzrost wytwarzanych ścieków. Konieczny jest zatem harmonijny rozwój sieci kanalizacji sanitarnej, dostosowany do zachodzących zmian. Najważniejszymi inwestycjami zakresu gospodarki ściekami będzie rozbudowa sieci kanalizacji sanitarnej w poszczególnych miejscowościach wraz z odcinkami rurociągów tłocznych, zgodnie z opracowaniami odrębnymi, dotyczącymi systemu wodno-ściekowego.

5.5.4. Oczyszczalnie ścieków

Ścieki bytowe z terenu Gminy Nowinka odprowadzane są na trzy sposoby:

- ♦ po oczyszczeniu na mechaniczno-biologicznej oczyszczalni ścieków,
- ♦ do bezodpływowych osadników okresowo opróżnianych,
- ♦ do przydomowych oczyszczalni ścieków.

Na terenie Gminy Nowinka w miejscowości Bryzgiel znajduje się mechaniczna - biologiczna oczyszczalni ścieków z podwyższonym usuwaniem biogenów.

Główne urządzenia oczyszczalni stanowią: wielofunkcyjny bioreaktor typu „Hydrocentrum”, stacja dozowania koagulantu PIX (chemiczne wspomaganie usuwania związków fosforu), stacja odwadniania osadu Draimad-Teknobag. Przy oczyszczalni znajduje się punkt zlewny nieczystości płynnych. Przepustowość oczyszczalni - 109 m³/d. Średnia ilość ścieków to około 15 m³/d. Ścieki oczyszczone wprowadzane są do ziemi w zlewni jeziora Wigry.



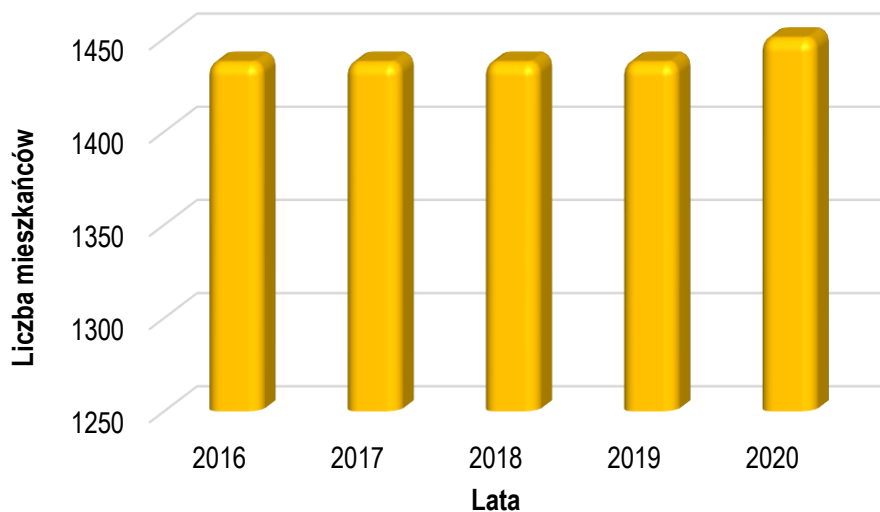
Szczegółowe informacje dotyczące oczyszczania ścieków przedstawiono w poniższych tabelach oraz wykresie.

Tabela nr 17. Charakterystyka gospodarki ściekowej na terenie Gminy Nowinka

Charakterystyka	Jednostka	2016	2017	2018	2019	2020
odprowadzone ogółem	dam ³	33,0	33,0	35,0	39,0	40,0
odprowadzane w czasie doby do kanalizacji	dam ³	0,1	0,1	0,1	0,1	0,1
oczyszczane łącznie z wodami infiltracyjnymi i ściekami dowiezionymi	dam ³	43	48	35	51	50
oczyszczane razem	dam ³	33	33	35	39	40
oczyszczane biologicznie	dam ³	15	16	17	19	17
oczyszczane z podwyższonym usuwaniem biogenów	dam ³	18	17	18	20	23
oczyszczane biologicznie i z podwyższonym usuwaniem biogenów w % ścieków ogółem	%	100,0	100,0	100,0	100,0	100,0

Źródło: Główny Urząd Statystyczny - Bank Danych Lokalnych

Wykres nr 7. Liczba ludności korzystająca z oczyszczalni ścieków na terenie Gminy Nowinka



Źródło: Analiza własna na podstawie danych - Główny Urząd Statystyczny - Bank Danych Lokalnych

Tabela nr 18. Gromadzenie i wywóz nieczystości ciekłych z terenu Gminy Nowinka

Charakterystyka	Jednostka	2016	2017	2018	2019	2020
zbiorniki bezodpływowe	szt.	155	160	134	134	27
oczyszczalnie przydomowe	szt.	332	336	342	342	314
stacje zlewne	szt.	2	2	2	2	2

Źródło: Główny Urząd Statystyczny - Bank Danych Lokalnych



5.5.5. Charakterystyka sieci kanalizacji deszczowej

Oprócz ścieków wytwarzanych przez bytowanie ludzi na terenie gminy powstają również wody opadowe i roztopowe. Związany to jest z występowaniem zwartej zabudowy oraz z małą ilością odsłoniętej gleby. Konieczne jest zatem zbieranie i retencjonowanie tych wód bez szkody dla terenów zurbanizowanych i upraw. W poniżej tabeli przedstawiono korzyści wynikające z zastosowania poszczególnych rozwiązań technicznych w gospodarce wodami opadowymi.

Głównym problemem związanym z gospodarowaniem wodami opadowymi na terenach zurbanizowanych jest zaburzenie cyklu hydrologicznego wynikającego ze wzrostu powierzchni nieprzepuszczalnych i znacznego obniżenia zdolności retencjonowania i infiltracji wód opadowych.

Tabela nr 19. Korzyści wynikające z zastosowania poszczególnych rozwiązań technicznych

Rodzaj rozwiązania	Infiltracja	Retencja	Opóźnienie odpływu	Redukcja zanieczyszczeń
Powierzchnie przepuszczalne	+			+
Powierzchnie ażurowe	+			+
Studnie chłonne	+	+		
Bioretencja	+	+	+	+
Rowy infiltracyjne	+			+
Zielone dachy			+	+
Muldy chłonne	+		+	+
Oczyszczalnie hydrofitowe			+	+
Zbiorniki na wodę deszczową		+		

Źródło: Uniwersytet Przyrodniczy we Wrocławiu - dr hab. inż. Ewa Burszta - Adamiak

Wody deszczowe, spływając po powierzchniach utwardzonych, splukują znajdujące się tam zanieczyszczenia, w tym substancje ropopochodne, co powoduje, że ścieki opadowe bywają czasami wielokrotnie bardziej obciążone ładunkami szkodliwymi niż ścieki komunalne. Problemy związane z odprowadzaniem wód opadowych i roztopowych z terenów zurbanizowanych są istotne zarówno dla jednostek samorządu terytorialnego, jak i dla mieszkańców gminy, zwłaszcza większych jednostek osadniczych.



Podstawową zasadą polityki w zakresie zagospodarowania wód opadowych powinno być zapobieganie szybkiemu odprowadzaniu wód z terenów zurbanizowanych oraz zwiększenie ich zdolności retencyjnej. Rozwiązaniem problemów gospodarowania wodami opadowymi i roztopowymi na terenach miejskich może być zastosowanie alternatywnych w stosunku do kanalizacji deszczowej, zgodnych z zasadami zrównoważonego rozwoju, metod zagospodarowania wód opadowych.⁶⁾

5.6. Budowa geologiczna

5.6.1. Geomorfologia

Na terenie Gminy Nowinka rzeźba terenu ukształtowana jest w okresie ostatniego z 6 zlodowaceń w okresie czwartorzędowych: plejstocenu i holocenu. Ten ostatni nosi nazwę zlodowacenia bałtyckiego. Obejmował cały obszar Suwalszczyzny, aż po środkową część Puszczy Augustowskiej. Układ form marginalnych przybiera tu kierunek z północnego zachodu na południowy wschód, zarysowując skraj lobu lodowcowego.

Do omawianego makroregionu zalicza się też równiny sandrowe w zasięgu fazy leszczyńskiej, choć jej moreny nie wytworzyły tu wyraźnie globalnych zarysów. Po okresie postępu czoła lodu na linii maksymalnego zasięgu, nastąpiła stopniowa recesja łądolodu, przerywana kolejnymi. Najbardziej znaczący postój nastąpił na południe od jeziora Wigry. Dzisiejsza rynna jeziora Blizno na terenie gminy jest pozostałością tzw. Dolin marginalnych, ciągnących się wzdłuż linii lodu.

Najbardziej charakterystyczne dla plejstocenu są osady akumulacji lodowcowej. Należy do nich m. in. glina zwałowa. Zachodnia, pagórkowata część gminy to wysoczyzna lodowcowa zbudowana głównie z gliny. Do tej grupy należą też moreny czołowe zbudowane z warstwowego materiału żwirowo - piaszczysto - głazowego z układami gliniastymi. W skład osadów akumulacji lodowcowej należą również: ozy - zbudowane przeważnie z warstwowego piasku i żwiru, o stokach pokrytych często gliną zwałową; kemy - z piasków i żwirów leżących przemiennie i sandry - rozległe, płaskie stożki ze żwirów i piasków. Sandr zbudowany jest z drobno i średnioziarnistych piasków o miąższości dochodzących do kilkunastu metrów.

W zagłębieniach terenu występują osady rzeczne i rzeczno - jeziorne - przeważnie mineralne - jak ility i piski, oraz osady organiczne jak kredy jeziorne, gytie i torfy. Duży obszar torfowy występuje w rejonie wsi Szczerba.

⁶ Luiza Małkowska-Wróbel, Uniwersytet Ekonomiczny w Katowicach, Podstawowe problemy gospodarowania wodami opadowymi i roztopowymi na terenach zurbanizowanych, Prace Naukowe Akademii im. Jana Długosza w Częstochowie 2014r.



Na terenie Gminy Nowinka można wyróżnić trzy główne jednostki geomorfologiczne:

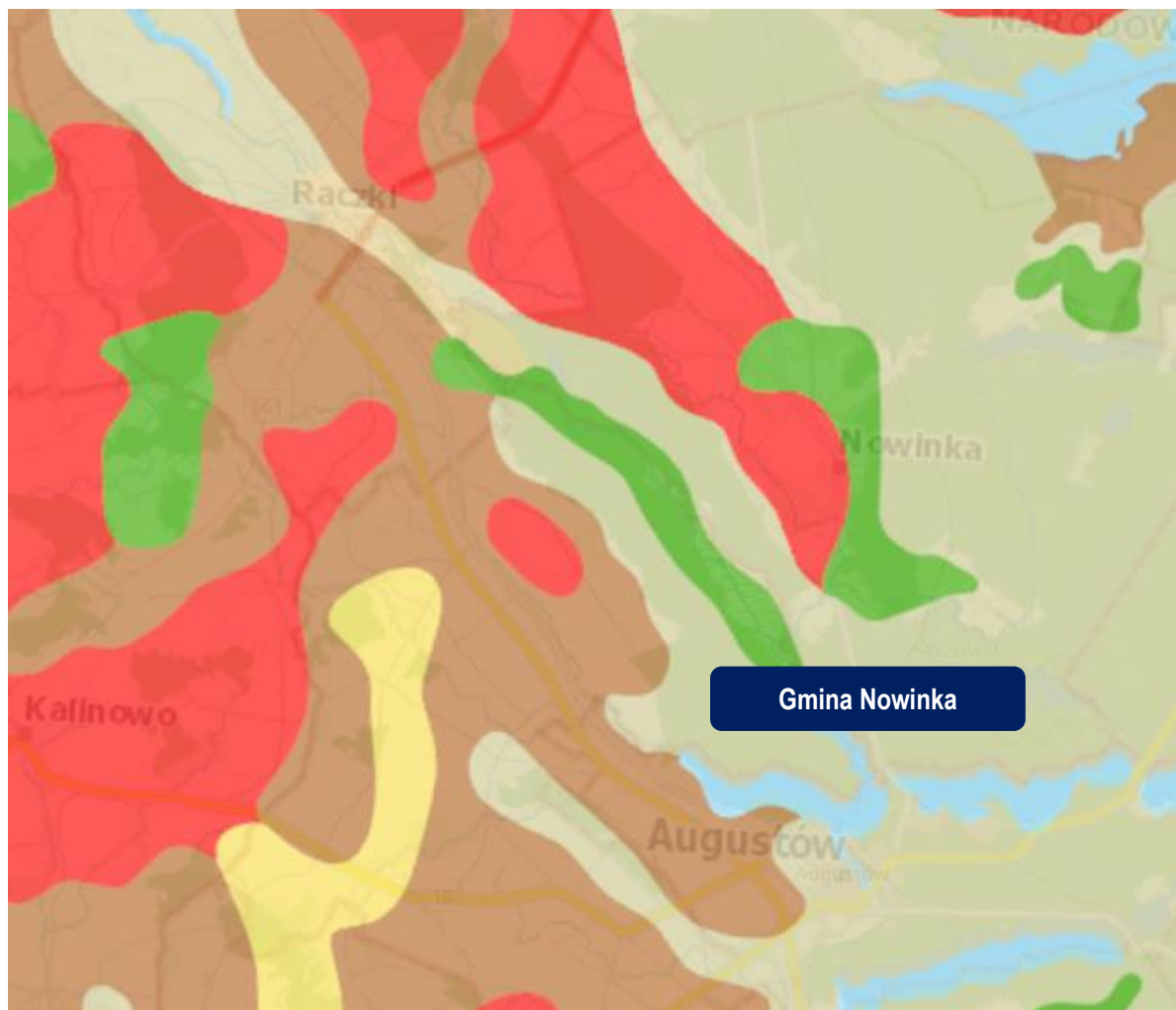
- ♦ wysoczyzny lodowcowe, zbudowane z glin zwałowych, rzadziej ze żwirów i piasków . Na falistej lub rzadziej płaskiej powierzchni wysoczyzny morenowej – na północ od doliny rzeki Rospuda- występują pagórki i wzgórza o wysokościach względnych dochodzących do 12m ,
- ♦ długie ciągi sandrowe łączące się z sandrem augustowsko- druskiennickim,
- ♦ rozcinające powierzchnię wysoczyzn lodowcowych. Występują w środkowej części gminy.
- ♦ sandr , w skład którego wchodzi duże , niemal płaskie pola piaszczyste sporadycznie urozmaicone zagłębieniami wytopiskami o różnych kształtach. Rozciągają się w północnej części gminy.

5.6.2. Zasoby kopalin

Na terenie Gminy Nowinka występują złoża piasku i żwiru oraz piasków kwarcowych (do produkcji cegły wapienno-piaskowej). Obszar gminy nie jest zbyt zasobny w surowce mineralne, jednak konieczne jest podejmowanie działań mających na celu ochronę już dostępnych zasobów. Eksploatacja surowców mineralnych z uwagi na ochronę cennych walorów środowiska przyrodniczego powinna być ograniczona tylko do niezbędnych potrzeb lokalnych. Tereny wyeksploatowane należy sukcesywnie rekultywować w kierunku rekultywacji rolnej, wodnej, leśnej lub przemysłowo-usługowej zgodnie z planem zagospodarowania przestrzennego lub studium uwarunkowań i kierunków zagospodarowania przestrzennego Gminy Nowinka



Rysunek nr 16. Budowa geologiczna Gminy Nowinka



Legenda

Mapa geologiczna 1:500 000

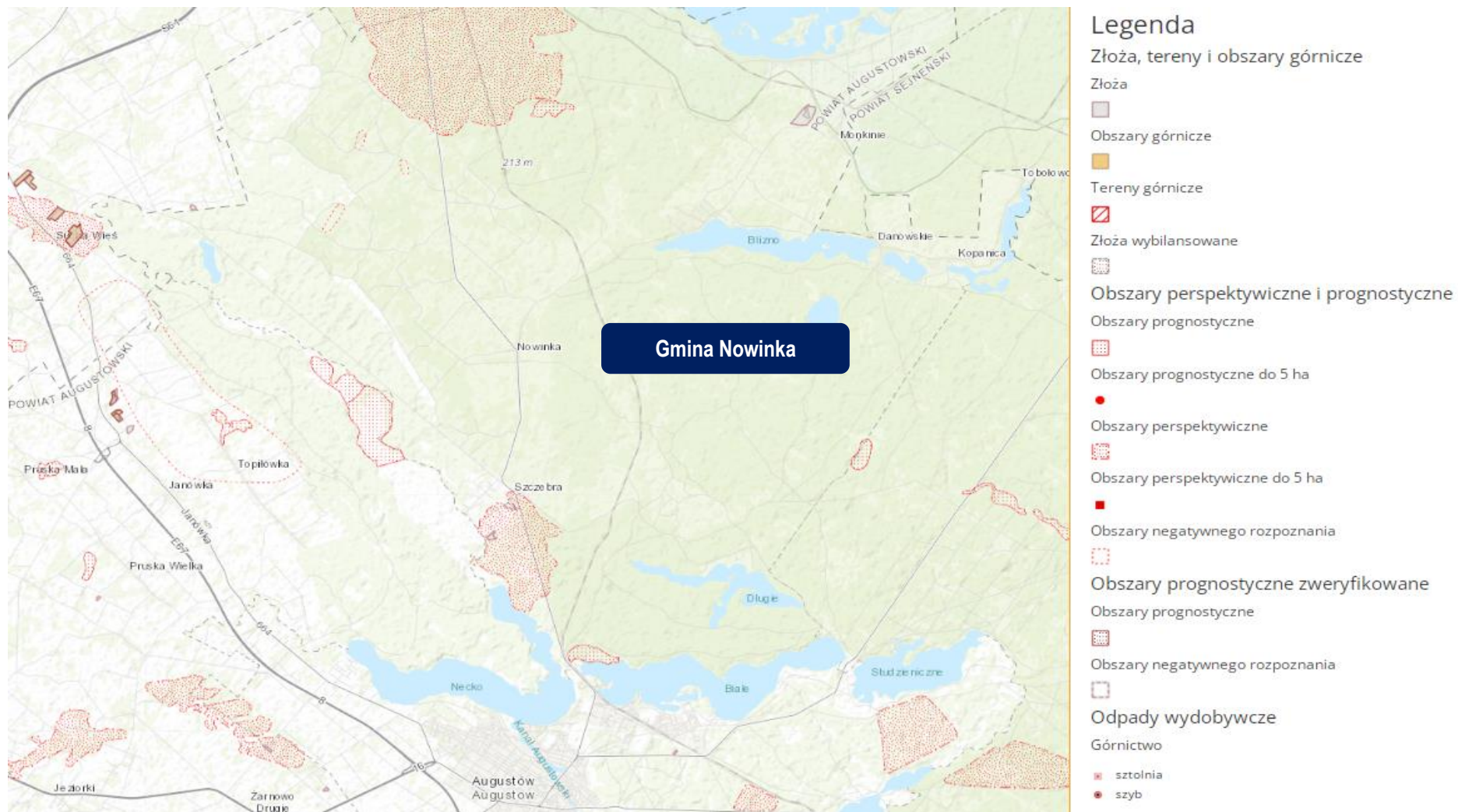
Litologia i stratygrafia

- Jeziora i główne rzeki;; Jeziora i główne rzeki
- Amfibolity, diabazy, gnejsy hornblendowe;Kambr Górny;Ordowik Dolny
- Amfibolity, gnejsy i łupki amfibolowe, diabazy;Paleozoik;
- Amfibolity;Neoproterozoik III;Ordowik
- Amfibolity;Sylur;Dewon Dolny
- Andezyty;Neogen;
- Bazaltoidy;Paleogen;Neogen
- Brekcje tektoniczne i kataklazyty gnejsowe;Turnej;Pensylwan
- Cieszynity;Kreda Dolna;
- Diabazy;Sylur;Dewon Dolny
- Dolomity, wapienie i łupki ilaste;Kambr Dolny;Kambr Środkowy
- Dolomity, wapienie, margle, mułowce, piaskowce i ilowce;Dewon Dolny;Dewon Środkowy
- Fyllity, łupki ilaste i krzemionkowe, wapienie, kwarcyty, diabazy, keratofiry i zieleńce;Ordowik;Turnej
- Fyllity, łupki serycytowe i metaryolity;Neoproterozoik III;
- Gabra;Sylur;Dewon Dolny
- Gezy, wapienie, opoki, piaski i piaskowce glaukonitowe, margle, mułki i iły;Paleocen;
- Gliny zwałowe, ich zwietrzliny oraz piaski i żwiry lodowcowe;Zlodowacenia
- Południowopolskie:**
- Gliny zwałowe, ich zwietrzliny oraz piaski i żwiry lodowcowe;Zlodowacenia północnopolskie;
- Gliny zwałowe, ich zwietrzliny oraz piaski i żwiry lodowcowe;Zlodowacenia Środkowopolskie;
- Gliny, piaski i gliny z rumoszami, soliflukcyjno-deluwialne;Zlodowacenia północnopolskie;
- Gnejsy i migmatyty nierozdzielone, granulity;Ordowik;
- Gnejsy, amfibolity, migmatyty;Neoproterozoik III;Ordowik
- Gnejsy, granitognejsy i łupki krystaliczne;Neoproterozoik III;
- Gnejsy, migmatyty, amfibolity i granity Tatr;Paleozoik;
- Żwiry, piaski, głązy i gliny moren czołowych;Zlodowacenia Południowopolskie;
- Żwiry, piaski, głązy i gliny moren czołowych;Zlodowacenia północnopolskie;
- Żwiry, piaski, głązy i gliny moren czołowych;Zlodowacenia Środkowopolskie;
- Żwiry, piaski, mułki i iły (osady lądowe);Pliocen;Plejstocen
- Piaski, żwiry, mady rzeczne oraz torfy i namuły;Holocen;

Źródło: Centralna Baza Danych Geologicznych - PIG



Rysunek nr 17. Złoże, tereny i obszary górnicze na terenie Gminy Nowinka



Źródło: Centralna Baza Danych Geologicznych - PIG



5.7. Gleby

5.7.1. Charakterystyka rozmieszczenia typów gleb

Rolnictwo odgrywa kluczową rolę w tworzeniu struktury gospodarczej omawianego obszaru. Skupia ono znaczne zasoby w postaci siły roboczej oraz majątku trwałego. Klasy bonitacyjne gleb oraz struktura gospodarstw mają kluczowy wpływ na uprawy roślinne na terenie gminy.

Gleby o najwyższej wartości produkcyjnej występują głównie w zachodniej części gminy. Dotyczy to głównie wsi: Osińska Buda, zachodniej części wsi Pijawne Ruskie, Józefowo, Gatne, Olszanka Nowinka. Duży udział kompleksów użytków zielonych przydatnych rolniczo klasy IV występuje we wsiach: Osińska Buda, Barszowa Góra, Gatne I, Sokolne, Szczeberka. Gleby o najniższej jakości, wytworzone z piasków słabogliniastych całkowitych i głębokich oraz piasków gliniastych lekkich, występują w północno - zachodniej części gminy. Ponad 90 % gruntów ornych jest VI klasy bonitacyjnej. Środkowa i południowa część gminy tj. wsie Podnowinka, Szczepki, Ateny, Walne, Strękowizna i częściowo Szczerba posiadają grunty orne o małej przydatności rolniczej, z dominacją gleb V i VI klasy bonitacyjnej. Stanowią one małe obszary położone śródleśnie i śródłąkowo. Skoncentrowane są tu kompleksy łąk, z których przynajmniej połowa posiada gleby IV klasy.

Gleby klasy IV są zazwyczaj mało przewiewne, mało przepuszczalne i zimne. W odpowiednich warunkach na glebach tych można uzyskać wysokie plony pszenicy i koniczyny. Gleby klasy V są glebami mało żyznymi, słabo urodzajnymi i ubogimi w materię organiczną. Są albo zbyt lekkie i suche, albo zbyt mokre, nie nadające się do melioracji. Na terenie Powiatu dominują gleby klasy V i VI. Próba uprawy roślin na glebach tej klasy niesie ze sobą duże ryzyko uzyskania bardzo niskich plonów.

Na terenie gminy pod względem odczynu gleb przeważają gleby o odczynie kwaśnym i lekko kwaśnym. Nadmierna kwasowość powodowana jest najczęściej przez naturalne czynniki klimatyczno - glebowe, w mniejszym stopniu przez zanieczyszczenia kwasotwórcze powstające przez zanieczyszczenia przemysłowe i komunikacyjne lub przez niektóre nawozy. Gmina posiada gleby o niewielkim zanieczyszczeniu. Konieczne jest jednak ich nawożenie, wapnowanie i stosowanie odpowiednich zabiegów agrotechnicznych, ze względu na ich kwaśny odczyn.

Wskaźnik rolniczej przestrzeni produkcyjnej charakteryzuje warunki danego obszaru do produkcji rolnej. Im wartość wskaźnika wyższa tym lepsze warunki dla produkcji rolnej. Waloryzacja rolniczej przestrzeni produkcyjnej ma duże znaczenie w aspekcie akcesji z Unią Europejską. Zgodnie z programem wsparcia w ramach Planów Rozwoju Obszarów Wiejskich, obszary o niekorzystnych warunkach



gospodarowania (LFA), na których produkcja rolnicza jest utrudniona ze względu na niekorzystne warunki naturalne, dla gospodarstw położonych w ich zasięgu otrzymują dopłaty wyrównawcze.

5.7.2. Degradacja naturalna gleb

W związku z ukształtowaniem terenu zjawiska erozji gleb obserwuje się na bardziej nachylonych terenach. Na obniżenie wartości bonitacyjnych gleb narażone są również użytkowane rolniczo tereny zalewowe. W czasie występowania wód z brzegów rzeki dochodzi do podmoknięcia tych terenów, a powolny spływ wody doliną rzeki powoduje wypłukiwanie cennych składników gleb. Jakość gleb jest więc bardzo istotnym czynnikiem wpływającym na rozwój rolnictwa, warunkującym wysokość i jakość uzyskiwanych plonów. W celu przeciwdziałania degradacji konieczne jest uwzględnienie stopniowej zmiany struktury użytkowania gleb.

5.7.3. Degradacja chemiczna gleb

Do istotnego aspektu degradacji gleb należy wzrost chemizacji gleb przez rolnictwo, a także zmniejszanie się powierzchni ogólnej gleb w wyniku przeznaczania jej pod cele nierolnicze. Na terenie gminy pod względem odczynu gleb przeważają gleby o odczynie kwaśnym. Nadmierna kwasowość powodowana jest najczęściej przez naturalne czynniki klimatyczno - glebowe, w mniejszym stopniu przez zanieczyszczenia kwasotwórcze powstające przez zanieczyszczenia przemysłowe i komunikacyjne lub przez niektóre nawozy. Gmina posiada gleby słabej jakości o niewielkim zanieczyszczeniu. Konieczne jest jednak ich nawożenie, wapnowanie i stosowanie odpowiednich zabiegów agrotechnicznych, ze względu na ich kwaśny odczyn.

Monitoring jakości gleby i ziemi stanowi podsystem Państwowego Monitoringu Środowiska. Celem badań jest obserwacja zmian szerokiego zakresu cech gleb użytkowanych rolniczo, a szczególnie właściwości chemicznych, zachodzących w określonych przedziałach czasu pod wpływem rolniczej i pozarolniczej działalności człowieka. Monitorowanie chemizmu gleb ornych prowadzone jest w systemie monitoringu krajowego przez Instytut Uprawy Nawożenia i Gleboznawstwa (IUNG) w Puławach.

5.8. Gospodarka odpadami i zapobieganie powstawaniu odpadów

5.8.1. Gospodarka odpadami komunalnymi

Sejmik Województwa Podlaskiego uchwałą Nr XXXII/280/16 z dnia 19 grudnia 2016r. przyjął „Planu Gospodarki Odpadami Województwa Podlaskiego na lata 2016-2022”.



Zgodnie z ustawą o odpadach, plany gospodarki odpadami sporządza się dla osiągnięcia celów założonych w polityce ochrony środowiska, oddzielenia tendencji wzrostu ilości wytwarzanych odpadów i ich wpływu na środowisko od tendencji wzrostu gospodarczego kraju, wdrażania hierarchii sposobów postępowania z odpadami oraz zasady samowystarczalności i bliskości, a także utworzenia i utrzymania w kraju zintegrowanej i wystarczającej sieci instalacji gospodarowania odpadami, spełniających wymagania ochrony środowiska. Celem sporządzenia dokumentu jest weryfikacja aktualnego stanu gospodarki odpadami w województwie podlaskim, a także sporządzenie planu niezbędnych inwestycji, umożliwiających osiągnięcie celów w zakresie gospodarowania odpadami, jakie wynikają z przepisów unijnych i krajowych.

W opracowaniu wyznaczono cele i działania w zakresie gospodarki odpadami. W odniesieniu do konkretnych rodzajów odpadów zdefiniowano zarówno cele długoterminowe jak i krótkoterminowe. Dla odpadów komunalnych, w tym żywności i innych odpadów ulegających biodegradacji wskazano również kierunki działań w zakresie zapobiegania powstawaniu odpadów, w zakresie zbierania i transportu odpadów, w zakresie recyklingu i przygotowania do ponownego użycia, w zakresie innych metod odzysku i unieszkodliwiania, a także w zakresie ograniczania składowania odpadów komunalnych ulegających biodegradacji.

Zgodnie z zapisami Ustawy z dnia 19 lipca 2019 r. o zmianie ustawy o utrzymaniu czystości i porządku w gminach oraz niektórych innych ustaw (Dz.U. z 2019 r., poz.1579 ze zm.) zmianie uległa definicja regionalnej instalacji do przetwarzania odpadów komunalnych oraz zniesiono obowiązek regionalizacji.

Gospodarowania Odpadami Komunalnymi na terenie Gminy Nowinka funkcjonuje w oparciu o zapisy „Regulaminu utrzymania czystości i porządku”. W celu utrzymania czystości i porządku na swoim terenie, gminy powiatu zobowiązane są realizować szereg zadań nałożonych na nie w tym zakresie. Jednym z nich będzie obowiązek określenia zasad i sposobów selektywnego zbierania odpadów komunalnych, obejmującego co najmniej frakcje takie jak: papier, szkło, metale, tworzywa sztuczne, opakowania wielomateriałowe oraz odpady komunalne ulegające biodegradacji. W ramach tworzenia systemu selektywnego zbierania odpadów komunalnych, obligatoryjnym zadaniem własnym gmin jest:

- ♦ zapewnienie osiągnięcia odpowiednich poziomów recyklingu, przygotowania do ponownego użycia i odzysku innymi metodami oraz ograniczenia masy odpadów komunalnych ulegających biodegradacji kierowanych do składowania.
- ♦ tworzenie punktów selektywnego zbierania odpadów komunalnych zapewniających łatwy dostęp dla wszystkich mieszkańców gminy,
- ♦ wskazanie miejsca zbiórki zużytego sprzętu elektrycznego i elektronicznego pochodzącego z gospodarstw domowych.



Od 1 lipca 2017 r. na terenie całego kraju został wprowadzony Wspólny System Segregacji Odpadów. Od tego czasu odpady komunalne powinny być zbierane w podziale na cztery główne frakcje oraz odpady zmieszane. Służą do tego pojemniki koloru:

- ♦ niebieskiego przeznaczone na papier,
- ♦ zielonego przeznaczone na szkło (przy podziale na szkło bezbarwne - pojemnik biały, szkło kolorowe - pojemnik zielony),
- ♦ żółtego przeznaczone na metale i tworzywa sztuczne,
- ♦ brązowego przeznaczone na odpady ulegające biodegradacji.

Zgodnie z art. 3 ust. 2 pkt. 10 ustawy z dnia 13 września 1996 r. o utrzymaniu czystości i porządku w gminach (Dz. U. z 2021, poz. 888 ze zm.) zwanej dalej uciptg, gminy zobowiązane są do wykonywania corocznej analizy stanu gospodarki odpadami komunalnymi, w celu weryfikacji możliwości technicznych i organizacyjnych gminy w zakresie gospodarowania odpadami komunalnymi.

Analiza ta ma na celu zweryfikowanie możliwości przetwarzania zmieszanych odpadów komunalnych, odpadów zielonych oraz pozostałości z sortowania i pozostałości z mechaniczno-biologicznego przetwarzania odpadów komunalnych przeznaczonych do składowania, a także potrzeb inwestycyjnych związanych z gospodarowaniem odpadami komunalnymi, kosztów poniesionych w związku z odbieraniem, odzyskiem, recyklingiem i unieszkodliwianiem odpadów komunalnych. Analizy dokonuje się na podstawie sprawozdań złożonych przez podmioty odbierające odpady komunalne od właścicieli nieruchomości, podmiot prowadzący punkt selektywnego zbierania odpadów oraz rocznego sprawozdania z realizacji zadań z zakresu gospodarowania odpadami komunalnymi oraz innych dostępnych danych wpływających na koszty systemu gospodarowania odpadami komunalnymi.

Poniżej przedstawiono zapisy „Analizy stanu gospodarki odpadami komunalnymi na terenie Gminy Nowinka w roku 2020”.

W 2020 roku odbiór odpadów komunalnych od właścicieli nieruchomości, na których zamieszkują mieszkańcy odbywał się na podstawie zawartej umowy o świadczenie usług z firmą MPO Sp. z o.o. W celu wywiązania się z ustawowego obowiązku utworzenia punktu selektywnego zbierania odpadów komunalnych w sposób zapewniający łatwy dostęp dla wszystkich mieszkańców Gmina Nowinka powierzyła firmie MPO Sp. z o.o. prowadzenie gminnego punktu selektywnej zbiórki PSZOK, który jest zlokalizowany w Augustowie przy ul. Kardynała Wyszyńskiego 2.



Zebrane odpady komunalne w sposób nieselektywny (zmieszany) przekazywane są do Stacji Przeladunkowej Odpadów w Augustowie. Następnie tam przeladunek odpadów, które to odpady wiezione są do Zakładu Zagospodarowania Odpadów w Koszarówce. Niesegregowane odpady komunalne są poddawane procesowi mechaniczno - biologicznemu przetwarzaniu w sortowni i kompostowni. W Zakładzie Zagospodarowania Odpadów w Koszarówce są również przetwarzane odpady zebrane selektywnie w tym wielkogabarytowe oraz budowlane. Odpady komunalne zbierane selektywnie „u źródła” oraz z PSZOK-ów są przyjmowane w Zakładzie Zagospodarowania Odpadów w Koszarówce oraz w Zakładzie Recyklingu w Dolistowie Starym. Ponadto, aby ułatwić mieszkańcom gminy pozbywanie się zużytego sprzętu elektrycznego i elektronicznego, odpadów wielkogabarytowych, mebli, odpadów budowlanych niewielkich remontów, opon itp. zorganizowane były dwa razy w ciągu roku zbiórki ww. odpadów u „źródła”.

W 2020 r. z terenu gminy Nowinka łącznie odebrano 407,31 Mg niesegregowanych odpadów komunalnych to jest o 155,03 Mg mniej niż w roku 2019.

Tabela nr 20. Odpady zebrane na terenie Gminy Nowinka w 2020 roku

	Kod i rodzaj odpadu	Masa odebranych i zebranych odpadów w tonach [Mg]	Masa odpadów przygotowanych do ponownego użycia i poddanych recyklingowi w tonach [Mg]
1	15 01 05 Opakowania wielomateriałowe	0,0000	0,0130
2	15 01 07 Opakowania ze szkła	0,0000	0,9940
3	20 01 39 Tworzywa sztuczne	90,0500	45,6687
4	15 01 02 Opakowania z tworzyw sztucznych	0,0000	0,1060
5	19 12 02 Metale żelazne	0,0000	0,0910
6	20 01 02 Szkło	97,8700	91,6603
7	15 01 04 Opakowania z metali	0,0000	0,0830
8	15 01 01 Opakowania z papieru i tektury	0,0000	0,1890
9	20 01 01 Papier i tektura	29,6200	28,1311
Łączna masa odebranych i zebranych odpadów			217,5400 Mg
Łączna masa odpadów przygotowanych do ponownego użycia i poddanych recyklingowi			166,9361 Mg

Źródło: Analiza stanu gospodarki odpadami komunalnymi na terenie Gminy Nowinka w roku 2020

Gmina Nowinka w 2020 r. osiągnęła poziom recyklingu i przygotowania do ponownego użycia papieru, metali, tworzyw sztucznych i szkła, liczonego łącznie dla wszystkich podanych frakcji odpadów komunalnych wynoszący 62,52% . Wymagany poziom dla roku 2020, został więc osiągnięty. Poziom ograniczenia masy odpadów komunalnych ulegających biodegradacji przekazanych do składowania za 2020 rok wynosi 0%.



Potrzeby inwestycyjne wynikają wyłącznie z potrzeb doskonalenia systemu gospodarki odpadami na obszarze Gminy Nowinka. W związku z tym, iż na terenie gminy nie występują instalacje do odzysku, recyklingu i unieszkodliwiania odpadów komunalnych, a zebrane, zmieszane odpady komunalne przekazywane są przez Wykonawcę do instalacji regionalnej, w obecnej chwili nie stwierdza się potrzeb inwestycyjnych związanych z gospodarowaniem odpadów komunalnych.

Zadaniem gmin (art. 3 ust. 2 pkt. 6) jest utworzenie punktu selektywnego zbierania odpadów komunalnych w sposób zapewniający łatwy dostęp dla wszystkich mieszkańców gminy. Obecnie Gmina jest na etapie powierzenia spółce BIOM realizacji zadania polegającego na budowie rozbudowie i doposażenia Lokalnego Punktu Selektywnej Zbiórki Odpadów.

Priorytetowym zadaniem na lata następne jest ograniczenie ilości wytwarzanych odpadów komunalnych oraz racjonalne sortowanie odpadów komunalnych w celu osiągnięcia jeszcze wyższych poziomów odzysku i recyklingu odpadów. Należy jednak ciągle zwiększać działania informacyjne i edukacyjne o sposobach i celu segregacji odpadów.

5.8.2. Gospodarka odpadami zawierającymi azbest

Gmina Nowinka w 2016 roku opracowała dokument pn.: „Program usuwania wyrobów zawierających azbest z terenu Gminy Nowinka na lata 2016-2032”. Głównym Celem Programu było doprowadzenie do stopniowej eliminacji wyrobów zawierających azbest z otoczenia człowieka oraz ich bezpieczne i prawidłowe unieszkodliwienie. W programie opisano ogólne mechanizmy oraz zasady pomocy, której gmina zamierza udzielić osobom decydującym się na usunięcie elementów zawierających azbest z budynków lub budowli. Pomoc ta ma na celu zachęcić do podejmowania tego rodzaju działań oraz zmniejszyć ryzyko związane z nieprawidłowym ich wykonaniem. Program zakłada realizację następujących zadań:

- ♦ inwentaryzację z natury obiektów zawierających azbest (ustalenie skali występowania i lokalizacji wyrobów zawierających azbest na terenie Gminy),
- ♦ edukację mieszkańców w zakresie szkodliwości azbestu dla zdrowia człowieka i procedur usuwania, zabezpieczania i unieszkodliwiania wyrobów azbestowych,
- ♦ propagowanie właściwych metod i sposobów bezpiecznego dla środowiska i zdrowia człowieka usuwania azbestu.
- ♦ zapoznanie i pomoc mieszkańcom gminy w pozyskiwaniu środków finansowych na zadania związane z usuwaniem azbestu i wyrobów zawierających azbest.
- ♦ bieżący monitoring realizacji programu i okresowe raportowanie jego realizacji władzom samorządowym i mieszkańcom.



Urząd Gminy Nowinka systematycznie realizuje zagadnienia związane z usuwaniem azbestu i wyrobów zawierających azbest z terenu gminy. Wszyscy mieszkańcy (osoby fizyczne) zainteresowani usunięciem pokryć dachowych z eternitu mogą składać wnioski w terminach wyznaczonych przez Urząd. Wszelkie prace polegające na demontażu, odbiorze i utylizacji wyrobów zawierających azbest są bezpłatne. Właściciel obiektu będzie ponosił jednak koszty nowego pokrycia dachowego.

Mieszkańcy, którzy będą chcieli skorzystać z demontażu, odbioru i utylizacji azbestu zobowiązani są złożyć stosowny wniosek oraz informację o wyrobach zawierających azbest. Określenie terminu odbioru azbestu będzie możliwe po podpisaniu umowy z Wojewódzkim Funduszem Ochrony Środowiska i Gospodarki Wodnej w Warszawie i wyłonieniu wykonawcy.

Na poniższym rysunku przedstawiono ilości odpadów azbestowych występujących na terenie Gminy Nowinka, zgodnie z Bazą Azbestową.

Tabela nr 21. Ilości odpadów azbestowych na terenie Gminy Nowinka [kg.]

zinwentaryzowane		
razem	osoby fizyczne	osoby prawne
2 092 332	2 060 271	32 060

unieszkodliwione		
razem	osoby fizyczne	osoby prawne
247 889	243 293	4 596

pozostałe do unieszkodliwienia		
razem	osoby fizyczne	osoby prawne
1 844 443	1 816 978	27 465

Źródło: Baza Azbestowa - wg. stanu na dzień 29.12.2021r.

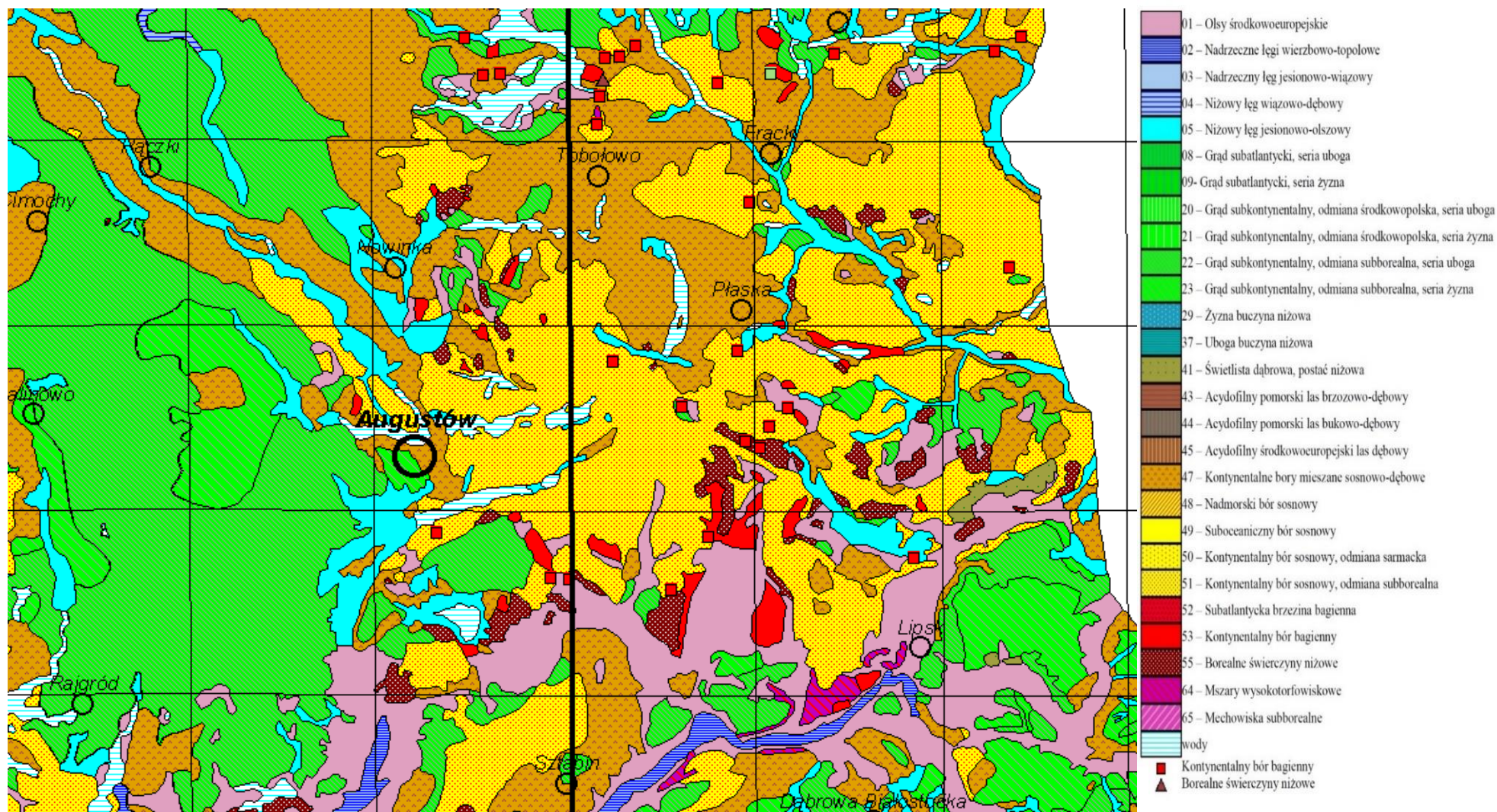
5.9. Zasoby przyrodnicze

5.9.1. Flora gminy

Potencjalną roślinność naturalną występującą na terenie Gminy Nowinka przedstawiono poniżej.



Rysunek nr 18. Potencjalna roślinność naturalna Gminy Nowinka



Źródło: Jan Marek Matuszkiewicz Potential natural vegetation of Poland



5.9.1.1. Lasy

Szczególnie znaczącym elementem środowiska są lasy. Spełniają one wielorakie funkcje: środowiskotwórcze, krajobrazowe, ochronne, społeczne - przyczyniając się do zachowania równowagi ekologicznej w obrębie gminy. W uszczegółowieniu funkcje lasu kształtują się następująco:

- ♦ retencjonowanie wody i łagodzenie ekstremalnych stanów przepływu wód powierzchniowych i gruntowych,
- ♦ przeciwdziałanie degradacji i erozji gleb oraz stepowienia krajobrazu,
- ♦ wiązanie dwutlenku węgla i gazów przemysłowych z powietrza, wody i gleby oraz neutralizacja ich negatywnego działania,
- ♦ korzystna modyfikacja warunków hydrologicznych i topoklimatycznych na terenach rolniczych,
- ♦ zachowanie zasobów genowych fauny i flory oraz przywracanie bioróżnorodności i naturalności krajobrazu,
- ♦ tworzenie możliwości wypoczynku oraz poprawy warunków życia dla ludności gminy.

Grunty leśne porastają znaczną obszar Gminy Nowinka. Zajmują blisko 62% ogólnej powierzchni. Dla porównania na terenie kraju zajmują 28,4 % ogólnej powierzchni. Lasy gminy administracyjnie należą do Nadleśnictwa Suwałki oraz Nadleśnictwa Szcerba. Charakterystykę gospodarki leśnej przedstawiono w poniższej tabeli.

Tabela nr 22. Powierzchnia gruntów leśnych na terenie Gminy Nowinka

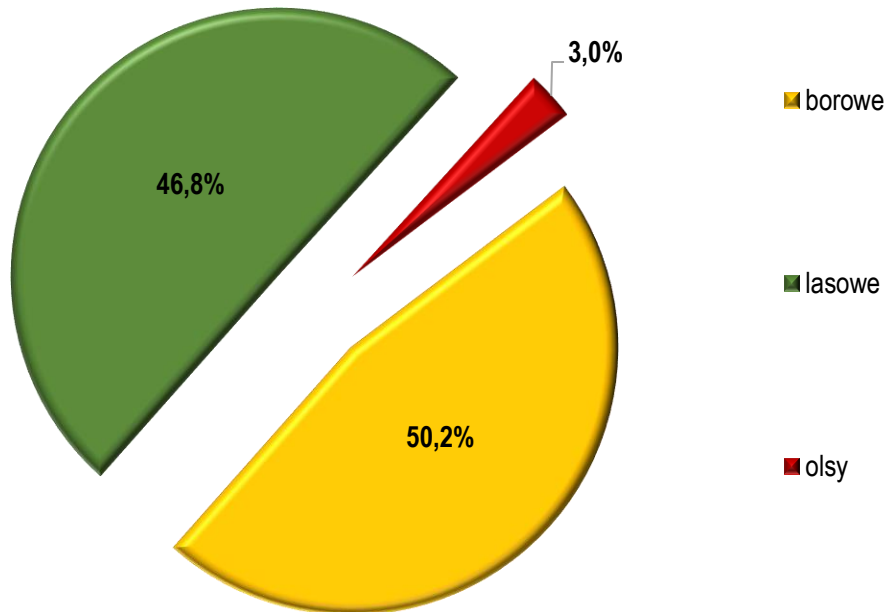
Charakterystyka	2016	2017	2018	2019	2020
lesistość w %	61,6	61,6	61,6	61,6	61,6
grunty leśne publiczne ogółem [ha]	12322,36	12322,54	12322,39	12322,42	12322,34
grunty leśne publiczne Skarbu Państwa [ha]	12319,36	12319,54	12319,39	12319,39	12319,31
grunty leśne publiczne Skarbu Państwa w zarządzie Lasów Państwowych [ha]	11639,83	11640,01	11639,86	11639,86	11639,78
grunty leśne prywatne [ha]	620,00	620,00	620,00	620,00	605,89
Ogółem [ha]	12942,36	12942,54	12942,39	12942,42	12928,23

Źródło: Główny Urząd Statystyczny - Bank Danych Lokalnych

Na terenie Nadleśnictwa Suwałki przeważają siedliska borowe z dominującym udziałem sosny. Zasoby miąższości lasów nadleśnictwa wynoszą około 4 627 971m³. Przeciętna zasobność określona na 1 ha powierzchni leśnej zalesionej i niezalesionej wynosi 347m³, a przeciętny wiek drzewostanów 66 lat.

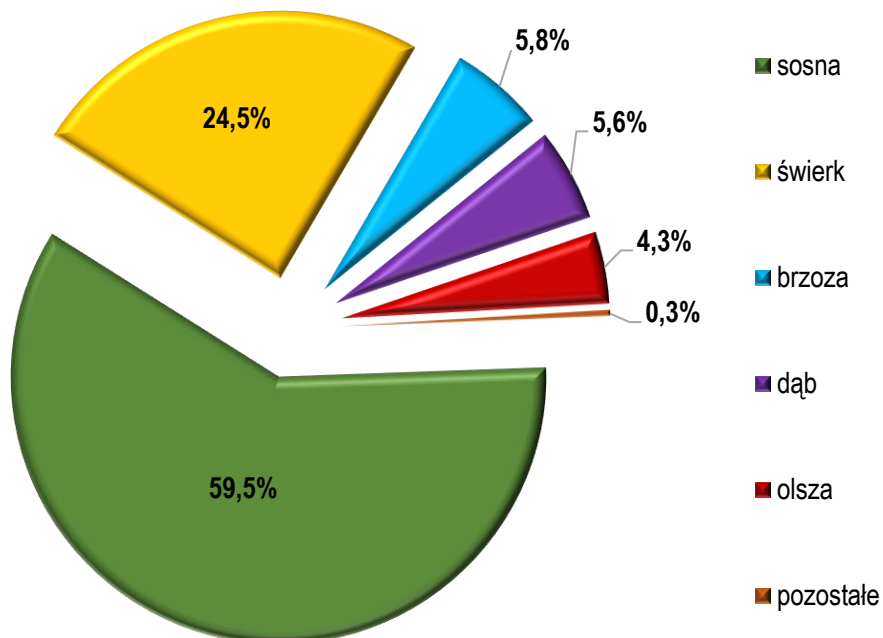


Wykres nr 8. Siedliska na terenie Gminy Nowinka



Źródło: Analiza własna na podstawie danych - Nadleśnictwo Suwałki

Wykres nr 9. Gatunki lasotwórcze na terenie Gminy Nowinka



Źródło: Analiza własna na podstawie danych - Nadleśnictwo Suwałki



Głównymi zagrożeniami dla lasów są: nielegalna wycinka, umyślne podkładanie ognia, pożary powstające w wyniku nieostrożności lub wskutek przerzutów ognia z gruntów nieleśnych (wynik wypalania ściernisk, traw na łąkach, w przydrożnych rowach czy nieużytkach), niekontrolowany ruch turystyczny. Na kondycję lasów niekorzystnie oddziałują stałe czynniki (abiotyczne,) kształtujące bilans wodny, takie jak deficyt opadów czy powtarzające się długotrwale susze podczas sezonu wegetacyjnego, prowadzące do obniżania się poziomu wód gruntowych. Zagrożenia biotyczne wywołują masowe pojawianie się szkodników owadzych (szczególnie owadów liściożernych oraz szkodników wtórnych sosny i świerka), a także chorób infekcyjnych. Uszkodzenia drzewostanów wskutek oddziaływania emisji przemysłowych są niewielkie.

Lasy ochronne pełnią funkcje: glebochronne, wodochronne, zdrowotno-rekreacyjne, zmniejszają oddziaływanie zanieczyszczeń powietrza. Na obszarze lasów ochronnych obowiązują ograniczenia gospodarcze. Na terenie gminy lasy ochronne pełnią głównie funkcję glebochronną, stanowią ochronę wilgotnych oraz cennych siedlisk przyrodniczych, są też ostoją dla zwierząt. Gospodarka leśna na terenie Gminy Nowinka prowadzona jest w oparciu o zasady:

- ♦ powszechnej ochrony lasów;
- ♦ trwałości utrzymania lasów;
- ♦ ciągłości i zrównoważonego wykorzystania wszystkich funkcji lasów;
- ♦ powiększania zasobów leśnych.

Właściciele lasów, dla zapewnienia ich powszechnej ochrony, obowiązani są do kształtowania równowagi w ekosystemach leśnych, podnoszenia naturalnej odporności drzewostanów, a zwłaszcza do wykonywania zabiegów profilaktycznych, zapobiegających zagrożeniom pożarami; także do wykrywania i zwalczania szkodliwych organizmów oraz ochrony gleby i wód leśnych. Czynniki biotyczne i abiotyczne wpływają na ekosystemy leśne z różną intensywnością, co jest wynikiem zróżnicowania warunków klimatycznych, glebowych i hydrologicznych oraz składu gatunkowego drzewostanów. Czynniki te wraz z wewnątrz populacyjną strategią rozwoju poszczególnych gatunków owadów i grzybów patogenicznych stanowią o możliwościach wzrostu drzew i stanie sanitarnym drzewostanów.

Gospodarka leśna prowadzona jest w oparciu o plany urządzania lasu lub uproszczone plany urządzania lasu, a także na podstawie inwentaryzacji stanu lasów sporządzanych dla wszystkich posiadaczy lasów. Plany te sporządzane są na okres 10 lat i zawierają wszystkie podstawowe wskaźniki jakie winny być wykonane celem prowadzenia zrównoważonej gospodarki leśnej. Plan urządzania lasu określa m.in. właściciela lasu, nr działki, powierzchnię lasu, wiek drzewostanu, skład gatunkowy, bonitację lasu, prace do wykonania wraz z maksymalną ilością pozyskiwanego drewna, grunty do zalesienia, itp. Pozyskiwane w lasach drewno podlega odbiorowi i ocechowaniu, oraz wydaniu świadectwa legalności pochodzenia drewna.



5.9.1.2. Zieleń urządzone

Ważną rolę w systemie ekologicznym gminy oprócz lasów, spełnia roślinność nieleśna: zieleń śródpolna, parkowa oraz cmentarna. Zadrzewienia śródpolne, szczególnie o charakterze pasowym, przydrożne i przywodne pełnią rolę migracyjnych korytarzy środowiskowych, urozmaicają krajobraz gminy oraz podnoszą walory estetyczno-krajobrazowe. Zadrzewienia tworzą pojedyncze drzewa i krzewy lub ich skupienia nie będące zbiorowiskami leśnymi. Na omawianym obszarze zespoły zadrzewień przybierają formy:

- ♦ zadrzewienia prywatne - wzdłuż obiektów prywatnych,
- ♦ zadrzewienia przydrożne - ciągną się liniowo wzdłuż tras komunikacyjnych,
- ♦ zadrzewienia śródpolne - rozpraszają się mozaikowo w obrębie terenów rolnych,
- ♦ zadrzewienia przyzagrodowe - pokrywają tereny towarzyszące zabudowie,
- ♦ zadrzewienia pozostałe - wypełniają powierzchnie cmentarzy oraz innych form zieleni urządzonej.

Z ekologicznego punktu widzenia zadrzewienia wspólnie z lasami to naturalne „bufory środowiskowe” wspierające stabilność krajobrazu. W obrębie gminy pełnią one wiele zróżnicowanych środowiskowych funkcji:

- ♦ zwiększają wodną retencyjność krajobrazu,
- ♦ ograniczają ewapotranspirację gruntów ornych,
- ♦ chronią zlewnie źródłowe,
- ♦ przeciwdziałają wodnej i wietrznej erozji gleby,
- ♦ chronią czystość wód powierzchniowych,
- ♦ chronią przed zanieczyszczeniami pochodzącymi z komunikacji drogowej,
- ♦ zapobiegają tworzeniu się zasp śnieżnych na szlakach komunikacyjnych,
- ♦ wymuszają naturalny opór środowiska przeciw szkodnikom roślin uprawnych,
- ♦ zapewniają warunki bytowania określonych gatunków roślin i zwierząt, umożliwiając ich dalsze rozprzestrzenianie się,
- ♦ poprawiają warunki klimatyczno - higieniczne i ekologiczne w obrębie terenów zabudowanych,
- ♦ zwiększają turystyczno - wypoczynkową atrakcyjność terenu.

5.9.2. Fauna gminy

Fauna występująca na obszarze Gminy Nowinka cechuje się bogactwem i różnorodnością. Teren gminy jest zróżnicowany siedliskowo, stwarzając dogodne warunki życia dla wielu grup zwierząt, zarówno kręgowców jak i bezkręgowców. Występują tu gatunki związane z zbiorowiskami otwartymi, środowiskiem



wodnym oraz gatunki typowo leśne. Duże kręgowce zasiedlają kompleksy leśne. Współczesna fauna reprezentowana jest przez następujące gatunki zwierząt:

- ♦ **ssaki:** zające, kuny, łasice, jeże, krety, wiewiórki, sarny, myszy, szczury,
- ♦ **ptaki:** wrony, wilgi, czyżyki, przepiórki, czajki, dzięcioły, sikorki, szpaki, kukułki, wróble, gołębie,
- ♦ **plazy:** traszki, kumaki, ropuchy, żaby,
- ♦ **gady:** jaszczurki, zaskrońce,
- ♦ **owady:** korniki, mrówki, chrabąszcze, muchówki, ważki, mszyce, pchełki, bielinki kapustniki, rusalki pawie oczko.

5.9.3. Potencjalne przyczyny degradacji szaty roślinnej i przeobrażeń fauny

Głównymi przyczynami degradacji szaty roślinnej na terenie gminy mogą być:

- ♦ czynniki abiotyczne: wiatry, susze, przymrozki oraz szkody od śniegu (okiść),
- ♦ czynniki biotyczne: szkodniki owadzie, grzyby patogeniczne, nadmierne stany zwierzyny głównie jeleniowatych.
- ♦ czynniki antropogeniczne: (zanieczyszczenia pyłowe ze źródeł niskiej emisji i emitorów przemysłowych, zanieczyszczenia związane z ruchem komunikacyjnym, zanieczyszczenia odpadami komunalnymi (dzikie wysypiska śmieci), zanieczyszczenia wód powierzchniowych i podziemnych, pożary).
- ♦ zabudowa terenu.

Dla świata zwierzęcego występującego na terenie gminy największymi zagrożeniami są:

- ♦ pożary lasów i wypalanie traw;
- ♦ rozwój przemysłu i intensyfikacja rolnictwa,
- ♦ rosnącą liczbą inwestycji w miejscach atrakcyjnych krajobrazowo,
- ♦ zanieczyszczenia wód powierzchniowych ściekami bytowymi i gnojowicą - brak kanalizacji, dzikie wysypiska.

5.9.4. Łowiectwo

Zasadniczym celem gospodarki łowieckiej jest zachowanie zwierzyny jako integralnej części środowiska. Cel ten, uwzględniając obecny stan środowiska, jest realizowany głównie przez poprawę warunków bytowania zwierzyny. Istotnym i niezwykle ważnym problemem gospodarki łowieckiej jest



regulowanie liczebności populacji zwierząt łownych w celu minimalizacji szkód w uprawach leśnych (zgrzyzanie) i młodnikach (spalowanie) oraz w uprawach rolnych przylegających do lasów.

Racjonalna i kompleksowa gospodarka łowiecka, obejmuje m.in. zagospodarowanie łowisk, wzbogacanie składu gatunkowego drzewostanów i obrzeży lasu, regulacje liczebności populacji i dokarmianie zwierzyny w okresie zimowym, ogranicza poziom szkód wyrządzonych przez zwierzynę do rozmiarów gospodarczo znośnych. Całkowite wyeliminowanie szkód jest niemożliwe.

Zadania Służby Leśnej w dziedzinie gospodarowania zwierzyną w warunkach Nadleśnictwa:

- ♦ ochrona środowiska, tworzenie ostoi, wzbogacanie naturalnej bazy żerowej w lasach,
- ♦ analiza stanów zwierzyny, inwentaryzacja, kontrola pozyskania (zgodnie z planem łowieckim),
- ♦ analiza poziomu szkód w lesie oraz ochrona upraw i młodników,
- ♦ analiza poziomu nakładów na ochronę upraw i młodników przed zwierzyną,
- ♦ wykładanie drzew do spalowania,
- ♦ ochrona przed kłusownictwem i wałęsającymi się psami,
- ♦ prewencja (częsty pobyt w łowisku, utrzymywanie dobrych kontaktów ze społeczeństwem, pogadanki w szkołach, współpraca z lokalnymi mediami),
- ♦ współpraca z Kołami Łowieckimi i Państwową Strażą Łowiecką.

Zadania dzierżawców - kół łowieckich

- ♦ ochrona dziko żyjącej zwierzyny i gospodarowanie jej populacjami,
- ♦ ochrona środowiska bytowania zwierzyny, tworzenie ostoi,
- ♦ polepszanie warunków bytowania zwierzyny:
 - ✓ wykonanie łąk śródleśnych,
 - ✓ całoroczne utrzymanie pasów zaporowych,
 - ✓ poletka łowieckie (żerowe, pędowe, zgryzowe),
 - ✓ nasadzenie drzew owocowych,
 - ✓ rozsądne dokarmianie i lizawki,
- ♦ polowanie, czyli pozyskiwanie wielkości rocznego przyrostu zwierzyny,
- ♦ przeciwdziałanie kłusownictwu,
- ♦ przestrzeganie zasad wykonywania polowania, etyka i tradycje łowieckie,
- ♦ współpraca z leśnikami i rolnikami, szkołami i społeczeństwem (dialog i budowanie zaufania).



5.10. Formy ochrony przyrody

Na podstawie ustawy z 16 kwietnia 2004 r. o ochronie przyrody (Dz. U. z 2021r. poz. 1098 ze zm.) formami ochrony przyrody są: parki narodowe, rezerваты przyrody, parki krajobrazowe, obszary chronionego krajobrazu, obszary Natura 2000, pomniki przyrody, stanowiska dokumentacyjne, użytki ekologiczne, zespoły przyrodniczo-krajobrazowe oraz ochrona gatunkowa roślin, zwierząt i grzybów.

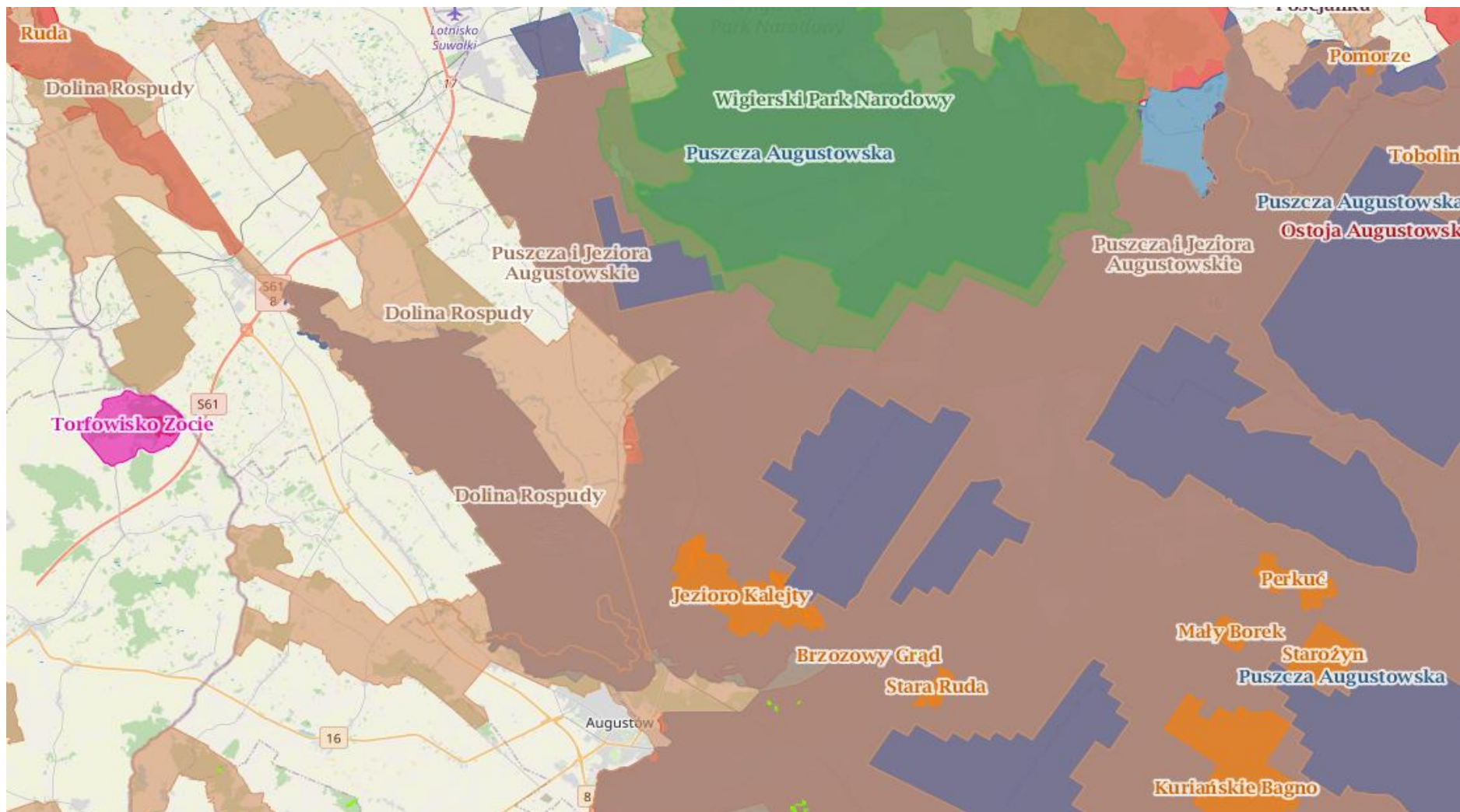
Na terenie Gminy Nowinka występują następujące formy ochrony przyrody:

- ♦ Wigierski Park Narodowy.
- ♦ Obszary Natura 2000:
 - ✓ Ostoja Augustowska,
 - ✓ Ostoja Wigierska,
 - ✓ Puszcza Augustowska.
- ♦ Rezerwat Przyrody:
 - ✓ Jezioro Kalejty.
- ♦ Obszar Chronionego Krajobrazu:
 - ✓ Dolina Rospudy,
 - ✓ Puszcza i Jeziora Augustowskie.
- ♦ Pomniki przyrody.
- ♦ oraz korytarze ekologiczne.

Zestawienie obszarów chronionych występujących na terenie Gminy Nowinka przedstawiono również na poniższym rysunku.



Rysunek nr 19. Lokalizacja Gminy Nowinka na tle obszarów chronionych



Źródło: www.geoserwis.gdos.gov.pl



5.10.1. Park Narodowy

Park narodowy obejmuje obszar wyróżniający się szczególnymi wartościami przyrodniczymi, naukowymi, społecznymi, kulturowymi i edukacyjnymi, o powierzchni nie mniejszej niż 1000 ha, na którym ochronie podlega cała przyroda oraz walory krajobrazowe.

Park narodowy tworzy się w celu zachowania różnorodności biologicznej, zasobów, tworów i składników przyrody nieożywionej i walorów krajobrazowych, przywrócenia właściwego stanu zasobów i składników przyrody oraz odtworzenia zniekształconych siedlisk przyrodniczych, siedlisk roślin, siedlisk zwierząt lub siedlisk grzybów.

5.10.1.1. Wigierski Park Narodowy

Wigierski Park Narodowy to jeden z największych parków narodowych w Polsce. Został powołany z dniem 1 stycznia 1989 r. rozporządzeniem Rady Ministrów z dnia 27 czerwca 1988 r. (Dziennik Ustaw nr 25 z dn. 21 lipca 1988, poz. 173) jako piętnasty z kolei park narodowy w Polsce. Obecnie jest jednym z 23 parków narodowych Polski. Park utworzony został na obszarze 14 956 hektarów. W chwili powstania był czwartym co do wielkości powierzchni polskim parkiem narodowym. Jego aktualna powierzchnia wynosi 15 089,79 ha. Lasy zajmują 63% powierzchni parku, wody 19%, grunty rolnicze 15%, a tereny zurbanizowane 3%. Ochroną ścisłą objętych jest 1822,55 ha. Obszary zagospodarowane rolniczo objęte są ochroną krajobrazową. Wokół parku utworzono strefę ochronną, zwaną otuliną, o powierzchni 11 283,81 ha.

Pod względem geobotanicznym Wigierski Park Narodowy reprezentuje rejon północno - wschodniej Europy, charakteryzujący się dominacją mszystych lasów iglastych sosnowo - świerkowych. W jego granicach występuje blisko 800 gatunków roślin naczyniowych, ponad 200 gatunków mchów i wątrobowców, ok. 300 gatunków porostów. Bogata jest również flora glonów, zasiedlających parkowe wody. Wśród roślin rosnących w Parku aż 75 taksonów objętych jest ochroną gatunkową, przy czym 61 ochroną ścisłą, a 14 częściową. Na szczególną uwagę zasługują gatunki zagrożone wyginięciem oraz gatunki rzadkie. Na liście roślin naczyniowych występujących w Wigierskim Parku Narodowym w 1994r. znalazły się 52 takie taksony, w tym jeden gatunek - kianianka Inowa - uznany za wymarły w Polsce.

Na terenie Parku stwierdzono występowanie około 300 gatunków kręgowców, w tym 32 gatunki ryb, 12 gatunków płazów, 5 gatunków gadów, 205 gatunków ptaków oraz 46 gatunków ssaków. Ponad 82% fauny kręgowców Parku (244 gatunki) podlega ochronie gatunkowej. Jest to 48% wszystkich chronionych w Polsce kręgowców. Wśród gatunków objętych ochroną zdecydowanie największą grupę stanowią ptaki - 185 gatunków, a następnie ssaki - 37 gatunków. Pozostałe gatunki należą do gromady płazów, gadów i ryb.



Na terenie parku realizowane są trzy główne formy ochrony: - ochrona ścisła, której celem jest utrzymanie przebiegu naturalnych procesów przyrodniczych (4% powierzchni parku), - ochrona częściowa (czynna), przy której możliwa jest ingerencja człowieka w celu uzyskanego pożądanego efektu (75% powierzchni parku), - ochrona krajobrazowa (21% powierzchni parku), której celem jest utrzymanie lub odtworzenie regionalnych cech krajobrazu kulturowego; podlegają jej w większości grunty prywatne w WPN.

Zarządzeniem Ministra Klimatu i Środowiska ustanowiono zadania ochronne dla Wigierskiego Parku Narodowego na rok 2021. Zadania ochronne obejmują:

- ♦ identyfikację i ocenę istniejących i potencjalnych zagrożeń wewnętrznych i zewnętrznych oraz sposoby eliminacji lub ograniczania tych zagrożeń i ich skutków,
- ♦ opis sposobów ochrony czynnej ekosystemów, z podaniem rodzaju, rozmiaru i lokalizacji poszczególnych zadań,
- ♦ opis sposobów czynnej ochrony gatunków roślin, zwierząt i grzybów,
- ♦ wskazanie obszarów objętych ochroną ścisłą, czynną i krajobrazową,
- ♦ ustalenie miejsc udostępnianych w celach naukowych, edukacyjnych, turystycznych, rekreacyjnych i sportowych oraz maksymalnej liczby osób mogących przebywać jednocześnie w tych miejscach,
- ♦ wyznaczenie miejsc połowu ryb.

5.10.2. Obszary Natura 2000

Rodzajem ochrony przyrody na terenie Gminy Nowinka jest Natura 2000, która została powołana na mocy postanowień Dyrektywy 92/43/EWG (tzw. siedliskowej lub Habitatowej), a wcześniej Dyrektywy 17/409/EWG (tzw. Ptasiej). W wyżej wymienionych dyrektywach państwa członkowskie Unii Europejskiej zobowiązały się utworzyć do końca 2004 roku sieci obszarów chronionych. Pojęcie oraz zasady tworzenia Europejskiej Sieci Ekologicznej Natura 2000 wprowadza Dyrektywa Siedliskowa, jednak część unormowań (dotyczących zasad wybierania do ochrony siedlisk ważnych dla ptaków) jest także zawarta w Dyrektywie Ptasiej.

Zgodnie z tekstem Dyrektywy Siedliskowej Unii Europejskiej, NATURA 2000 jest to spójna Europejska Sieć Ekologiczna która obejmuje:

- ♦ Specjalne obszary ochrony (SOO) Obszary wyznaczane, zgodnie z przepisami prawa Unii Europejskiej, w celu trwałej ochrony siedlisk przyrodniczych lub populacji zagrożonych wyginięciem gatunków roślin lub zwierząt lub w celu odtworzenia właściwego stanu ochrony siedlisk przyrodniczych lub właściwego stanu ochrony tych gatunków.



- ♦ Obszary specjalnej ochrony (OSO) Obszary wyznaczane, zgodnie z przepisami prawa Unii Europejskiej, do ochrony populacji dziko występujących ptaków jednego lub wielu gatunków, w których granicach ptaki mają korzystne warunki bytowania w ciągu całego życia, w dowolnym jego okresie albo stadium rozwoju.

Zgodnie z zapisami art. 33 ustawy z dnia 16 kwietnia 2004 r. o ochronie przyrody (Dz. U. z 2021r. poz. 1098) na obszarach Natura 2000 zabrania się, z zastrzeżeniami, podejmowania działań mogących, osobno lub w połączeniu z innymi działaniami, znacząco negatywnie oddziaływać na cele ochrony obszaru, w tym w szczególności:

- ♦ pogorszyć stan siedlisk przyrodniczych lub siedlisk gatunków roślin i zwierząt, dla których ochrony wyznaczono obszar Natura 2000,
- ♦ wpłynąć negatywnie na gatunki, dla których ochrony został wyznaczony obszar Natura 2000,
- ♦ pogorszyć integralność obszaru Natura 2000 lub jego powiązania z innymi obszarami.

Przepis ten stosuje się odpowiednio do proponowanych obszarów mających znaczenie dla Wspólnoty, znajdujących się na liście do czasu zatwierdzenia przez Komisję Europejską jako obszary mające znaczenie dla Wspólnoty i wyznaczenia ich jako specjalne obszary ochrony siedlisk.

Projekty polityk, strategii, planów i programów oraz zmian do takich dokumentów a także planowane przedsięwzięcia, które mogą znacząco oddziaływać na obszar Natura 2000, a które nie są bezpośrednio związane z ochroną obszaru Natura 2000 lub obszarów lub nie wynikają z tej ochrony, wymagają przeprowadzenia odpowiedniej oceny oddziaływania na zasadach określonych w ustawie z dnia 3 października 2008 r. o udostępnianiu informacji o środowisku i jego ochronie, udziale społeczeństwa w ochronie środowiska oraz o ocenach oddziaływania na środowisko. Jeżeli przemawiają za tym konieczne wymogi nadrzędnego interesu publicznego, w tym wymogi o charakterze społecznym lub gospodarczym, i wobec braku rozwiązań alternatywnych, właściwy miejscowo regionalny dyrektor ochrony środowiska, może zezwolić na realizację planu lub działań, mogących znacząco negatywnie oddziaływać na cele ochrony obszaru Natura 2000 lub obszary znajdujące się na liście, zapewniając wykonanie kompensacji przyrodniczej niezbędnej do zapewnienia spójności i właściwego funkcjonowania sieci obszarów.

W przypadku gdy znaczące negatywne oddziaływanie dotyczy siedlisk i gatunków priorytetowych, zezwolenie może zostać udzielone wyłącznie w celu:

- ♦ ochrony zdrowia i życia ludzi,
- ♦ zapewnienia bezpieczeństwa powszechnego,



- ♦ uzyskania korzystnych następstw o pierwszorzędym znaczeniu dla środowiska przyrodniczego,
- ♦ wynikającym z koniecznych wymogów nadrzędnego interesu publicznego, po uzyskaniu opinii Komisji Europejskiej.

**Źródłem informacji na temat obszarów Natura 2000
jest Generalna Dyrekcja Ochrony Środowiska w Warszawie**

5.10.2.1. Obszary Natura 2000 - Ostoja Augustowska

Ostoją o powierzchni 107068,70 ha obejmuje swym zasięgiem prawie całą polską część Puszczy Augustowskiej. Puszcza Augustowska jest jednym z największych i najlepiej zachowanych kompleksów leśnych Europy środkowo - wschodniej. Na terenie tym dominują bory sosnowe i sosnowo - świerkowe, częściowo o charakterze naturalnym. Mniejszą powierzchnię zajmują bory mieszane i lasy liściaste. Rozległe obszary, zwłaszcza w południowej części Puszczy, zajmują olsy. Występuje tu również wiele rzadkich zbiorowisk roślinnych o charakterze borealnym np. świerczyny na torfie czy bagienne lasy brzoźowo-sosnowe.

Na terenie ostoi występuje 21 typów siedlisk ważnych dla zachowania dziedzictwa przyrodniczego Europy, zajmują w sumie około 12% obszaru. Spośród tych siedlisk największą powierzchnię zajmują lasy bagienne, z których szczególne znaczenie mają bagienne lasy sosnowo - brzoźowe. Teren ostoi jest najważniejszym obszarem występowania tego typu siedlisk w Polsce. Największe ich kompleksy występują nad Rospudą oraz wzdłuż Kanału Augustowskiego. Lasy te są ważnym siedliskiem rzadkich gatunków roślin m.in. storczyków - wyblina jednolistnego i żłobika koralowatego, oraz turzyc - turzycy życicowej i turzycy strunowej.

Oprócz lasów bagiennych szczególną wartość dla UE przedstawiają różnego typu torfowiska. Szczególnie cenne są torfowiska doliny Rospudy oraz torfowiska położone nad jeziorami ciągu Kanału Augustowskiego. Na terenie ostoi znajduje się jedno z większych torfowisk wysokich w Polsce - Kuriańskie Bagno. Wykształciły się tu również rozległe torfowiska niskie mechowiskowe oraz cenne torfowiska nakredowe z udziałem kłoci wiechowatej.

Na terenie ostoi znajduje się wiele jezior o zróżnicowanej trofii: od jezior eutroficznych po dystroficzne. W Puszczy Augustowskiej występuje 7 gatunków roślin cennych dla przyrody Europy, z czego dla czterech - aldrowandy pęcherzykowatej, skalnicy torfowiskowej, lipiennika Loesela i sasanki otwartej na obszarze tym występuje znaczącą część krajowych zasobów. Populacje lipiennika i skalnicy nad Rospudą oraz populacje aldrowandy w ciągu jezior Kanału Augustowskiego są jednymi z najobfitszych populacji tych



roślin w Polsce. Obszar ten wyróżnia także duży udział we florze gatunków borealnych, takich jak welnianeczka alpejska, wielosił błękitny, brzoza niska i skalnica torfowiskowa.

Dla obszaru Natura 2000 Ostoja Augustowska obowiązuje plan zadań ochronnych - zarządzenie Nr 27/2013 Regionalnego Dyrektora Ochrony Środowiska w Białymstoku z dnia 31 grudnia 2013r. w sprawie ustanowienia planu zadań ochronnych dla obszaru Natura 2000 Ostoja Augustowska PLH200005 (Dz. Urz. Woj. Podlaskiego z 2014r. poz. 137, zm. 2020r. poz. 4651);

5.10.2.2. Obszary Natura 2000 - Ostoja Wigierska

Obszar obejmuje jezioro Wigry wraz z całym zespołem jezior go otaczających i pozostających z nim w ścisłym związku hydrologicznym. Znajdują się tu liczne małe jeziora dystroficzne, zwane sucharami. W obręb obszaru włączone są również pobliskie lasy, stanowiące północną część Puszczy Augustowskiej, a także fragment doliny Czarnej Hańczy i tereny rolnicze. Północna część obszaru wyróżnia się bardzo urozmaiconą rzeźbą ukształtowaną przez lodowiec - strome wzgórza moreny czołowej, ozy, kemy oraz zagłębienia wytopiskowe. W rynnach i zagłębieniach polodowcowych powstały jeziora, z których część jest obecnie całkowicie wypełniona torfem, zaś inne otoczone są pływającym mszarem torfowcowym powoli nasuwającym się na lustro brązowo - żółtej, bogatej w substancje organiczne wody.

W dolinach małych cieków stosunki wodne są modyfikowane przez bobry, które budując tamy powodują zatopienie całych dolin. Na południe od Jeziora Wigry teren jest równinny i płaski. Duża przepuszczalność gruntu powoduje, że w zasadzie brak tu cieków, za to woda jest odprowadzana bezpośrednio do Jeziora Wigry przez licznie występujące na jego brzegu źródła. Część lasów jest znacznie przekształcona w wyniku dawnej działalności człowieka.

Na obszarze stwierdzono 19 rodzajów siedlisk z załącznika I Dyrektywy Siedliskowej. Na Półwyspie Jurkowy Róg (między jeziorami Wigry, Kruszniak i Mulaczysko) znajduje się płaski, zalewowy obszar z całkowicie, naturalnym układem pełnego ciągu sukcesyjnego zbiorowisk bagiennych od szuwaru do olsu. Flora naczyniowa obejmuje 886 gatunków, a lichenoflora 262 gatunki; stwierdzono tu ponadto występowanie 38 gatunków wątrobowców i 141 gatunków mchów; we florze naczyniowej odnotowano 65 gatunków objętych ochroną prawną i 40 gatunków zagrożonych, z czego 7 gatunków z załącznika II Dyrektywy Siedliskowej.

Fauna charakteryzuje się szczególnym bogactwem. Występuje tu silna, naturalna populacja bobra. Ogółem stwierdzono tu 21 gatunków zwierząt objętych załącznikiem II Dyrektywy Siedliskowej. Obszar ma również duże znaczenie dla ochrony ptaków.



5.10.2.3. Obszary Natura 2000 - Puszcza Augustowska

Obszar obejmuje zwarty kompleks Puszczy Augustowskiej, leżący na styku Równiny Augustowskiej i Kotliny Biebrzańskiej o powierzchni 134377,70 ha. Zdecydowaną większość obszaru pokrywają lasy, w głównej mierze iglaste, które w niektórych rejonach zachowały naturalny charakter. Szczególnie dobrze zachowały się tu bory wilgotne i bory bagienne. Występują tu również grądy i olsy. Południowa część ostoi obejmuje Dolinę rzeki Rospudy. Około 5% obszaru stanowią wody śródlądowe, 9% to tereny rolnicze, 2% łąki, a 1% torfowiska, bagna i roślinność brzegów wód.

Jest to ostoja ptaków o randze europejskiej, w której odnotowano występowanie 40 gatunków ptaków wymienianych w Załączniku I Dyrektywy Ptasiej. 18 spośród występujących tu gatunków ptaków znalazło się w Polskiej Czerwonej Księdze Zwierząt. Na obszarze ostoi łęgi odbywa przynajmniej 1% krajowej populacji: bąka, błotniaka stawowego i łąkowego, bociana czarnego, głuszca, kraski, cietrzewia, dzięcioła białogrzbietego, dzięcioła trójpalczastego, dzięcioła zielonosiwego, gadożera, kani rudej i czarnej, trzmielojada, orlika krzykliwego, puchacza, włośchatki, żurawia i podgorzałki.

5.10.3. Obszar Chronionego Krajobrazu

Obszar chronionego krajobrazu obejmuje tereny chronione ze względu na wyróżniający się krajobraz o zróżnicowanych ekosystemach, wartościowe ze względu na możliwość zaspokajania potrzeb związanych z turystyką i wypoczynkiem lub pełnioną funkcją korytarzy ekologicznych.

5.10.3.1. Obszar Chronionego Krajobrazu - Dolina Rospudy

Obszar obejmuje większą część doliny rzecznej Rospudy, będącej górnym biegiem rzeki Netty. Obszar został wyznaczony w 1991 roku. Dolna dolina Rospudy stanowi część Puszczy Augustowskiej. Celem utworzenia obszaru jest ochrona i zachowanie doliny Rospudy odznaczającej się wysokim stopniem naturalności, z roślinnością torfowiskową zbiorowisk leśnych i nieleśnych.

Obszar objęty uchwałą nr XII/90/15 Sejmiku Województwa Podlaskiego z dnia 22 czerwca 2015r. w sprawie Obszaru Chronionego Krajobrazu "Dolina Rospudy" (Dz. Urz. Woj. Podl. z 26 czerwca 2015 r. poz. 2118, zm. 2018r. poz. 2909). Ochrona obszaru polega na zachowaniu różnorodności biologicznej siedlisk przyrodniczych występujących w dolinie rzeki Rospudy, charakteryzujących się dużym bogactwem rzadkich gatunków - 19 gat. storczyków, orlika krzykliwego, włośchatki. Na terenie gminy obszar zajmuje powierzchnię 5 062,59 ha.



5.10.3.2. Obszar Chronionego Krajobrazu - Puszcza i Jeziora Augustowskie.

Celem utworzenia obszaru jest ochrona i zachowanie jednego z największych i najcenniejszych pod względem przyrodniczym kompleksu leśnego Puszczy Augustowskiej oraz wartości kulturowych i historycznych Kanału Augustowskiego.

Obszar objęty uchwałą nr XII/89/15 Sejmiku Województwa Podlaskiego z dnia 22 czerwca 2015 r. w sprawie Obszaru Chronionego Krajobrazu "Puszcza i Jeziora Augustowskie" (Dz. Urz. Woj. Podl. z 26 czerwca 2015 r. poz. 2117 zm. 2018r. poz. 2905, zm. 2018r. poz. 3723). Na terenie gminy obszar zajmuje powierzchnię 10 215,88 ha.

5.10.4. Rezerwat Przyrody

Rezerwat przyrody obejmuje obszary zachowane w stanie naturalnym lub mało zmienionym, ekosystemy, ostoje i siedliska przyrodnicze, a także siedliska roślin, siedliska zwierząt i siedliska grzybów oraz twory i składniki przyrody nieożywionej, wyróżniające się szczególnymi wartościami przyrodniczymi, naukowymi, kulturowymi lub walorami krajobrazowymi. Na obszarach graniczących z rezerwatem przyrody może być wyznaczona otulina.

5.10.4.1. Rezerwat Przyrody - Jezioro Kalejty

Rezerwat Jezioro Kalejty powstał w 1980 r. na podstawie zarządzenia Ministra Leśnictwa i Przemysłu Drzewnego z dnia 11 sierpnia 1980 r. w sprawie uznania za rezerwaty przyrody. (M.P. 1980 nr 19 poz. 94). Celem ochrony rezerwatu Jezioro Kalejty jest zachowanie wartości przyrodniczych jeziora oraz swoistych cech krajobrazu. Obszar odznacza się typowym dla środkowej części Puszczy Augustowskiej występowaniem starodrzewów borów sosnowych, jezior dystroficznych z otaczającymi je torfowiskami wysokimi. W zachodniej części rezerwatu na rozległym tarasie rzeczki Dłużanki występują bory mieszane torfowcowe o wyraźnym borealnym charakterze i olsy. Rezerwat chroni ptaki typowo leśne oraz ptaki oligotroficznego jeziora.

5.10.5. Pomniki Przyrody

Jedną z form ochrony przyrody stanowią pomniki przyrody, które definiuje się jako pojedyncze twory przyrody ożywionej i nieożywionej lub ich skupienia o szczególnej wartości przyrodniczej, naukowej, kulturowej, historycznej lub krajobrazowej oraz odznaczające się indywidualnymi cechami, wyróżniającymi je wśród innych tworów, okazałych rozmiarów drzewa, krzewy gatunków rodzimych lub obcych, źródła, wodospady, wywierzyska, skałki, jary, głazy narzutowe oraz jaskinie. **Na terenie Gminy Nowinka występuje 7 pomników przyrody.**



Zgodnie z obowiązującymi przepisami w stosunku do pomnika przyrody, użytku ekologicznego lub zespołu przyrodniczo-krajobrazowego, mogą być wprowadzone następujące zakazy:

- ♦ niszczenia, uszkodzenia lub przekształcania obiektu lub obszaru;
- ♦ wykonywania prac ziemnych trwale zniekształcających rzeźbę terenu, z wyjątkiem prac związanych z zabezpieczeniem przeciwsztorowym lub przeciwpowodziowym albo budową, odbudową, utrzymywaniem, remontem lub naprawą urządzeń wodnych;
- ♦ uszkodzenia i zanieczyszczenia gleby;
- ♦ dokonywania zmian stosunków wodnych, jeżeli zmiany te nie służą ochronie przyrody albo racjonalnej gospodarce rolnej, leśnej, wodnej lub rybackiej;
- ♦ likwidowania, zasypywania i przekształcania naturalnych zbiorników wodnych, starorzeczy oraz obszarów wodno-błotnych;
- ♦ wylewania gnojowicy, z wyjątkiem nawożenia użytkowanych gruntów rolnych;
- ♦ zmiany sposobu użytkowania ziemi;
- ♦ wydobywania do celów gospodarczych skał, w tym torfu, oraz skamieniałości, w tym kopalnych szczątków roślin i zwierząt, a także minerałów i bursztynu;
- ♦ umyślnego zabijania dziko występujących zwierząt, niszczenia nor, legowisk zwierzęcych oraz tarłisk i złożonej ikry, z wyjątkiem amatorskiego połowu ryb oraz wykonywania czynności związanych z racjonalną gospodarką rolną, leśną, rybacką i łowiecką;
- ♦ zbioru, niszczenia, uszkodzenia roślin i grzybów na obszarach użytków ekologicznych, utworzonych w celu ochrony stanowisk, siedlisk lub ostoi roślin i grzybów chronionych;
- ♦ umieszczania tablic reklamowych.

Powyższe zakazy nie dotyczą:

- ♦ prac wykonywanych na potrzeby ochrony przyrody po uzgodnieniu z organem ustanawiającym daną formę ochrony przyrody;
- ♦ realizacji inwestycji celu publicznego po uzgodnieniu z organem ustanawiającym daną formę ochrony przyrody;
- ♦ zadań z zakresu obronności kraju w przypadku zagrożenia bezpieczeństwa państwa;
- ♦ likwidowania nagłych zagrożeń bezpieczeństwa powszechnego i prowadzenia akcji ratowniczych.

5.10.6. Korytarze ekologiczne

Korytarz ekologiczny to obszar umożliwiający migrację roślin, zwierząt lub grzybów. Do najważniejszych funkcji korytarzy ekologicznych zalicza się:



- ♦ zmniejszenie stopnia izolacji poszczególnych płatów siedlisk i ułatwienie przemieszczania się organizmów pomiędzy nimi,
- ♦ zwiększenie przepływu genów pomiędzy płatami siedlisk, zapobiegające utracie różnorodności genetycznej,
- ♦ obniżenie śmiertelności, szczególnie wśród osobników młodych, wypartych z płatów dogodnych siedlisk wskutek zachowań terytorialnych.

Właściwa struktura (rodzaj i liczba siedlisk, szerokość, rzeźba terenu) korytarza ekologicznego zależy bezpośrednio od wymagań gatunku lub grupy zwierząt, przez które jest wykorzystywany. Im większe i bardziej mobilne jest zwierzę, tym szerszych i dłuższych korytarzy wymaga do odpowiedniego bytowania. Korytarze ekologiczne mogą być ciągłe lub przerywane oraz mieć kształt: liniowy, pasowy, sieciowy lub tzw. przystanków "stepping stone habitats". Te ostatnie, zwane "łańcuchami siedlisk pomostowych", pełnią również użyteczną rolę dla migracji organizmów, jak korytarze o charakterze ciągłym.

Opracowanie mapy przebiegu korytarzy ekologicznych w Polsce powstawało w dwóch etapach:

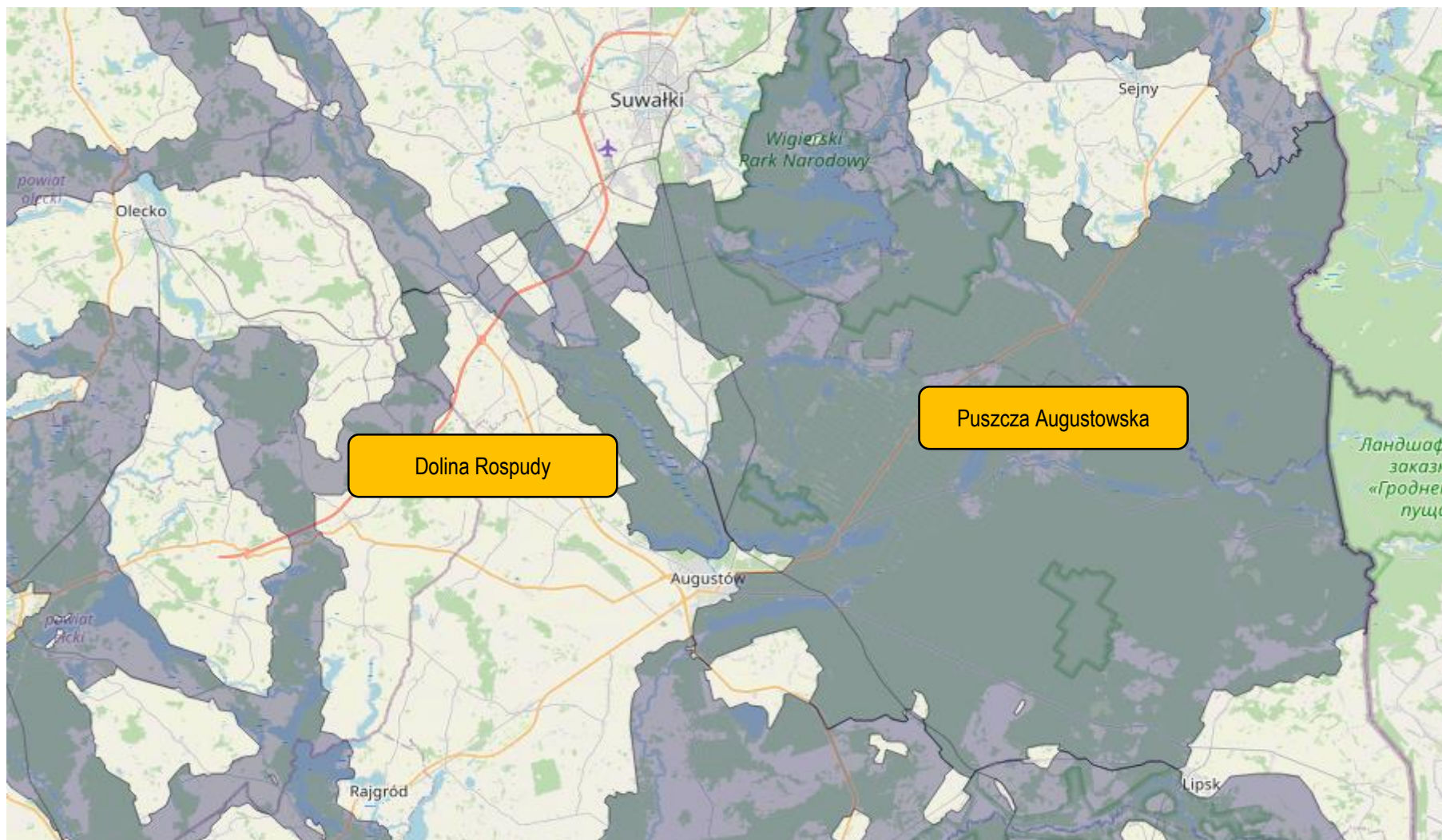
- ♦ etap I - w 2005 r. na zlecenie Ministerstwa Środowiska opracowano mapę sieci korytarzy dla obszarów Natura 2000 z uwzględnieniem potrzeb ochrony kluczowych gatunków dużych ssaków;
- ♦ etap II - w 2011 r. we współpracy z Pracownią na rzecz Wszystkich Istot (w ramach projektu ze środków EEA/EOG) opracowano kompletną mapę korytarzy istotnych dla populacji dużych ssaków leśnych oraz spójności siedlisk leśnych i wodno-błotnych w skali krajowej i kontynentalnej.

Głównym założeniem merytorycznym było opracowanie mapy korytarzy o charakterze multifunkcyjnym - przeznaczonych dla możliwie największej liczby gatunków i łączących różnorodne siedliska przyrodnicze, zwłaszcza podlegające ochronie w ramach sieci Natura 2000. Podstawowym celem opracowania mapy było stworzenie praktycznego narzędzia dla ochrony siedlisk i gatunków zagrożonych fragmentacją środowiska, wykorzystywanego w planowaniu przestrzennym i projektowaniu inwestycji liniowych.

Zgodnie z mapą przebiegu korytarzy ekologicznych w Polsce opracowaną przez Zakład Badania Ssaków PAN w Białowieży pod kierownictwem prof. dr. hab. Włodzimierza Jędrzejewskiego na terenie Gminy Nowinka zlokalizowane są korytarze, które przedstawiono poniżej.



Rysunek nr 20. Lokalizacja Gminy Nowinka na tle korytarzy ekologicznych - 2012



Źródło: www.mapa.korytarze.pl



5.10.7. Ochrona gatunkowa

Ochrona gatunkowa roślin, grzybów i zwierząt ma na celu zabezpieczenie dziko występujących roślin, grzybów lub zwierząt i ich siedlisk w szczególności gatunków rzadko występujących, endemicznych, podatnych na zagrożenia i zagrożonych wyginięciem oraz objętych ochroną na podstawie umów międzynarodowych, a także zachowanie bioróżnorodności. W stosunku do zamieszczonych na listach gatunków i ich siedlisk obowiązuje system ograniczeń, zakazów i nakazów, określony w ustawie o ochronie przyrody. W zależności od statusu danego gatunku, stopnia zagrożenia i jego wrażliwości na zmiany środowiska, wprowadza się ochronę ścisłą lub częściową. Ochroną ścisłą obejmuje się gatunki szczególnie rzadkie (endemity, gatunki o niewielkiej liczbie stanowisk w skali kraju) lub zagrożone (gatunki na granicach zasięgu, o niewielkich populacjach lub związane z siedliskami szczególnie wrażliwymi na przekształcenia).

5.10.8. Zestawienie wielkości zasobów i walorów przyrodniczych

Analizując teren Gminy Nowinka można wyróżnić wiele zasobów i walorów przyrodniczych, które jednocześnie kształtują charakter jednostki stanowiąc czynnik prorozwojowy, ale również wpływają ograniczająco na jego rozwój, w zależności od płaszczyzny, w jakiej rozpatrujemy dany składnik przyrody. Poniższa tabela przedstawia zestawienie elementów przyrodniczych oddziałujących na kształtowanie gospodarczego i przyrodniczego rozwoju gminy.

Tabela nr 23. Zasoby i walory przyrodnicze istniejące na terenie Gminy Nowinka

Element przyrodniczy	Czynniki prorozwojowe	Czynniki pogarszające możliwości rozwojowe
Położenie	rozwój ruchu turystycznego napływ obcego kapitału nawiązanie współpracy gmin	zwiększenie natężenia ruchu zwiększona eksploatacja dóbr naturalnych
Rzeźba terenu	dobre miejsce dla rozwoju turystyki oraz miejsc spokojnego wypoczynku	intensywne rolnictwo pogorszenie jakości gleb gwałtowny spływ powierzchniowy powodujący erozję gleb
Zasoby naturalne	rozwój przemysłu wydobywania i przetwarzania kruszyw naturalnych nowe miejsca pracy dochody dla gminy z tytułu opłat	wzrost natężenia ruchu samochodów ciężarowych zwiększona emisja zanieczyszczeń pyłowych wzrost emisji zanieczyszczeń gazowych do atmosfery zmiany w rzeźbie terenu naruszenie walorów krajobrazowych obszaru zwiększenie ryzyka wystąpienia awarii związanej z wydobywaniem surowców oraz ich transportem



Wody powierzchniowe	rozwój systemu zaopatrzenia w wodę	nie badana jakość wód niektórych cieków i zbiorników wodnych możliwość zatrucia i wystąpienia chorób skóry
Wody podziemne	oszczędna eksploatacja wód podziemnych	ograniczenia w ilości zużycia wody ograniczenia rozwoju niektórych gałęzi przemysłu niedobory wody w okresach bezdeszczowych ograniczenie nowego osadnictwa
Gleby	rozwój rolnictwa miejsca pracy dla mieszkańców możliwość zalesienia terenów zdegradowanych	degradacja gleb spowodowana intensywnym rolnictwem zagrożenie dla małych ekosystemów zanieczyszczenie wód powierzchniowych i podziemnych środkami ochrony roślin
Klimat	rozwój technologii wykorzystujących energię odnawialną	zwiększona erozja wietrzna gleb zmiana krajobrazu
Szata roślinna	możliwość tworzenia form ochrony przyrody i krajobrazu warunki do rozwoju bazy turystycznej	ograniczenia w lokalizacji niektórych inwestycji i działalności gospodarczej wyznaczone obszary chronione.

Źródło: Analiza własna

5.11. Potencjalne zagrożenia na terenie Gminy Nowinka

5.11.1. Zagrożenia poważnymi awariami

Poważne awarie to zdarzenie, w szczególności emisja, pożar lub eksplozja, powstałe w trakcie procesu przemysłowego, magazynowania lub transportu, w których występuje jedna lub więcej niebezpiecznych substancji, prowadzące do natychmiastowego powstania zagrożenia życia lub zdrowia ludzi lub środowiska lub powstania takiego zagrożenia z opóźnieniem. Natomiast poważne awarie przemysłowe to poważna awaria w zakładzie.

Poważne awarie mogą wystąpić podczas transportu, rozładunku lub przeładunku substancji w zakładach przemysłowych, ale także podczas katastrof w ruchu lądowym i powietrznym, katastrof budowli hydrotechnicznych i w wyniku klęsk żywiołowych – huraganów, powodzi, suszy, trzęsienia ziemi. Jednym z najważniejszych zadań prewencyjnych jest ścisła i stale aktualizowana ewidencja źródeł, które mogą spowodować zagrożenie.



Ustawa Prawo ochrony środowiska dzieli zakłady przemysłowe, w których ze względu na ilość znajdujących się substancji niebezpiecznych możliwe jest wystąpienie poważnej awarii, na dwie grupy:

- ♦ zakłady o dużym ryzyku wystąpienia awarii - ZDR,
- ♦ zakłady o zwiększonym ryzyku wystąpienia awarii - ZZR.

Nadzór nad zakładami, których działalność może być przyczyną poważnej awarii stanowi Główny Inspektor Ochrony Środowiska. Zakłady, w których istnieje ryzyko wystąpienia poważnej awarii są zewidencjonowane i podlegają systematycznej kontroli. Zgodnie z wykazem zakładów stwarzających zagrożenie wystąpienia poważnej awarii przemysłowej powadzonym przez Główny Inspektorat Ochrony Środowiska na terenie Gminy Nowinka nie ma obecnie zakładów należących do wymienionych wyżej grup.

Nadzwyczajne zagrożenia środowiska i poważne awarie mogą zdarzyć się w jednostkach stosujących lub magazynujących materiały niebezpieczne lub podczas transportu substancji niebezpiecznych. Skutki takich awarii są dużym zagrożeniem dla środowiska, mogącym wywołać nieodwracalne zmiany. Konsekwencje takich wypadków określa się mianem nadzwyczajnych zagrożeń środowiska. Zaliczamy do nich: zanieczyszczenie poszczególnych elementów środowiska w wyniku awarii i katastrof w zakładach przemysłowych, transporcie, rozładunku i przeładunku materiałów niebezpiecznych i innych substancji, pożary na rozległych obszarach lub długo trwające, a także pożary towarzyszące awariom z udziałem materiałów niebezpiecznych, powodujące zniszczenie lub zanieczyszczenie środowiska, zanieczyszczenie chemiczne lub biologiczne środowiska w wyniku katastrof budowli hydrotechnicznych, zanieczyszczenie chemiczne lub biologiczne środowiska w wyniku klęsk żywiołowych (huraganów, powodzi, suszy, trzęsienia ziemi).

Jednym z najważniejszych zadań w zakresie prewencji nadzwyczajnych zagrożeń środowiska i przeciwdziałaniu poważnym awariom jest ewidencja źródeł, które mogą spowodować tego typu zagrożenia. Zdarzenia posiadające cechy nadzwyczajnych zagrożeń dla środowiska i ludzi mogą powstać na terenie Gminy Nowinka.

- ♦ w wyniku poważnych awarii infrastruktury technicznej,
- ♦ podczas transportu substancji niebezpiecznych,
- ♦ jako efekt celowej lub nieświadomej działalności człowieka związanej z niezgodnym z przepisami pozbywaniem się substancji (materiałów niebezpiecznych).

Transport substancji niebezpiecznych odbywać się może w cysternach kolejowych lub autocysternach oraz mniejszych opakowaniach takich jak balony, beczki przewożone samochodami.



Pozbywanie się substancji niebezpiecznych w sposób niezgodny z przepisami stanowi specyficzną grupę zagrożeń wymagającej w pierwszym rzędzie identyfikacji składu porzuconego odpadu, a dopiero potem podjęcie stosowanych działań unieszkodliwiających czy ratowniczych. Wiodącą rolę w sprawowaniu funkcji zapobiegawczo-ochronnych i ratowniczych pełni Państwowa Straż Pożarna, którą należy bezzwłocznie powiadomić w razie awarii.

Ważnym zagrożeniem na terenie gminy jest również drogowy transport toksycznych środków przemysłowych i materiałów niebezpiecznych. Problem Nadzwyczajnych Zagrożeń Środowiska występuje okazjonalnie na wielu drogach kołowych w naszym kraju. Jest on często związany z nieprzestrzeganiem przez przewoźników przepisów bezpieczeństwa transportu materiałów niebezpiecznych.

5.11.2. Zagrożenia powodziowe

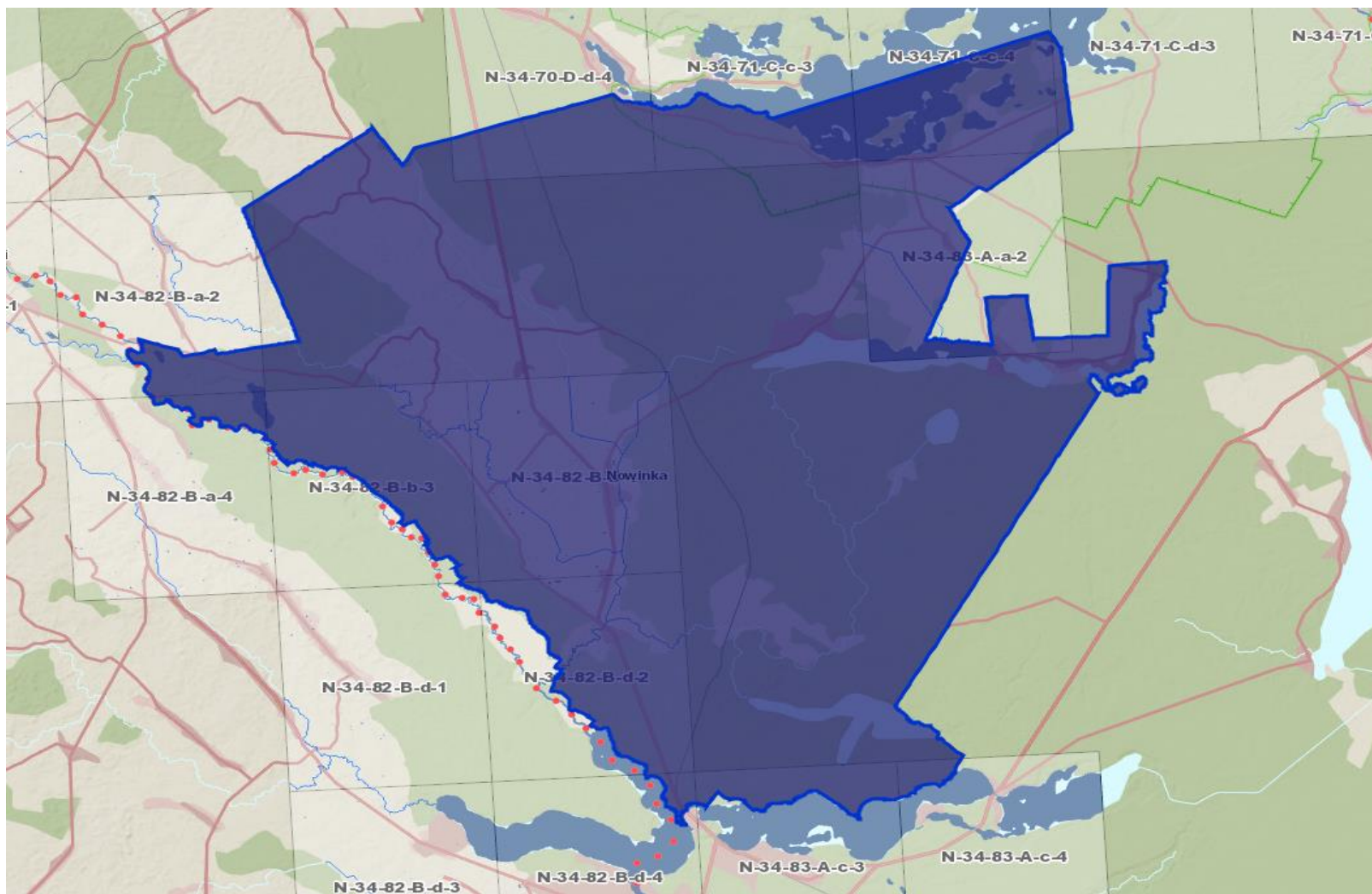
Występowanie powodzi jest uwarunkowane okresowym i gwałtownym zwiększeniem zasilania rzek opadami atmosferycznymi lub wodą roztopową. Wielkość zagrożenia powodziowego jest uwarunkowana m.in. rzeźbą terenu, możliwościami retencyjnymi zlewni, zatrzymywaniem wody w zbiornikach zaporowych, stopniem zalesienia, istnieniem budowli hydrotechnicznych typu: rów melioracyjny, próg, kanał, mogących służyć jako urządzenia retencyjne oraz występowaniem starorzeczy, mokradeł i bagien. Regulacja rzek zmniejsza ich naturalną retencyjność, co skutkuje przyspieszonym odpływem wód z górnych odcinków i przyczynia się do powstania zagrożenia powodziowego. Na obszarze Gminy Nowinka mogą wystąpić dwa rodzaje wezbrań powodziowych: występujące wczesną wiosną wezbrania roztopowe oraz letnie (lipiec - sierpień) wezbrania opadowo - rozlewowe. Najwyższe stany i wezbrania powodziowe odnotowuje się w miesiącach letnich - głównie w lipcu. W chwili obecnej sposobem opisu zagrożenia powodziowego są mapy przedstawiające zasięgi zagrożenia i ryzyka powodziowego sporządzane przez Państwowe Gospodarstwo Wodny Wody Polskie.

Na terenie Gminy Nowinka zagrożenie powodziowe, w rozumieniu przepisów odrębnych z zakresu prawa wodnego, stwarza rzeka Netta. Rzeka została zakwalifikowana do sporządzenia mapy zagrożenia powodziowego i mapy ryzyka powodziowego w I etapie planistycznym. Dlatego też w związku z powyższym oraz w związku z realizacją obowiązku ustalonego przepisami odrębnymi z zakresu prawa wodnego dla rzeki Netta zostały sporządzone mapy zagrożenia powodziowego i mapy ryzyka powodziowego.

Mapy zagrożenia powodziowego zostały sporządzone dla obszarów narażonych na niebezpieczeństwo powodzi wyznaczonych dla rzek, dla których istnieje znaczące ryzyko powodziowe lub wystąpienie tego ryzyka jest prawdopodobne. Zgodnie z przepisami odrębnymi z zakresu prawa wodnego, mapy ryzyka powodziowego stanowią podstawę dla planowania przestrzennego na obszarze zagrożenia powodziowego lub dla innych działań mających na celu ograniczanie ryzyka powodziowego.



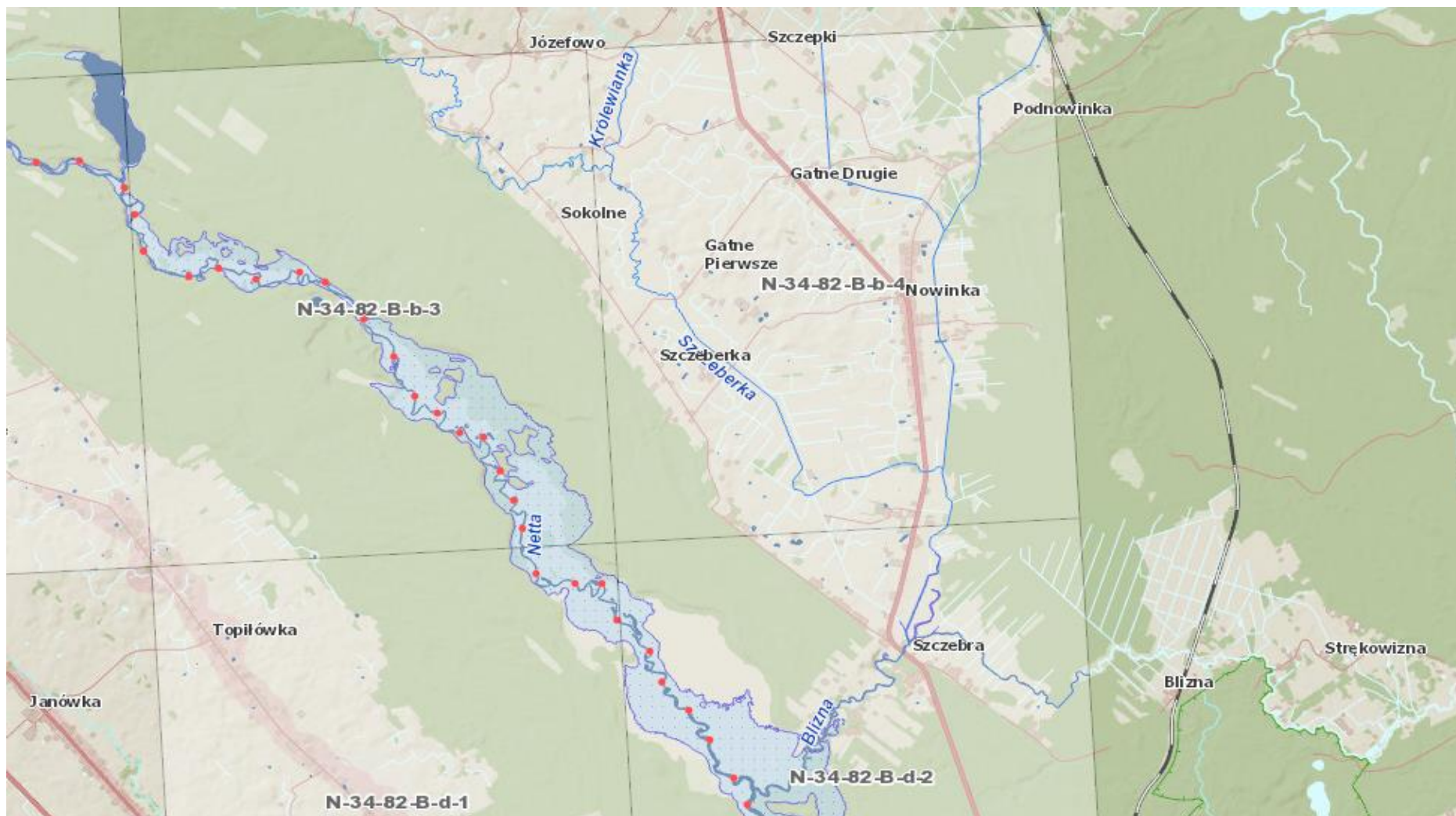
Rysunek nr 21. Mapa zagrożenia powodziowego na terenie Gminy Nowinka



Źródło: Informatyczny System Ochrony Kraju



Rysunek nr 22. Mapa zagrożenia powodziowego na terenie Gminy Nowinka



Źródło: Informatyczny System Osłony Kraju



Sporządzone mapy zagrożenia powodziowego i mapy ryzyka powodziowego są dokumentem administracyjnym (dokumentem planistycznym). Na mapach zagrożenia powodziowego zostały wyznaczone zasięgi obszarów, na których:

- ♦ prawdopodobieństwo wystąpienia powodzi jest średnie i wynosi raz na 100 lat;
- ♦ prawdopodobieństwo wystąpienia powodzi jest wysokie i wynosi raz na 10 lat;
- ♦ prawdopodobieństwo wystąpienia powodzi jest niskie i wynosi raz na 500 lat, lub na których istnieje prawdopodobieństwo wystąpienia zdarzenia ekstremalnego.

Obszary o prawdopodobieństwie wystąpienia powodzi raz na 100 lat i 10 lat są obszarami szczególnego zagrożenia powodzią. Najważniejszym skutkiem prawnym przekazania map jest obowiązek uwzględniania danych w nich zawartych w różnego rodzaju dokumentach planistycznych z zakresu zagospodarowania przestrzennego, m.in. w studium uwarunkowań i kierunków zagospodarowania przestrzennego gminy.

**Obszary szczególnego zagrożenia powodzią występują
w zachodniej części Gminy - rzeka Netta oraz części północnej - Jezioro Wigry.**

5.11.3. Zagrożenia suszą

W przypadku analizowanego obszaru zjawisko suszy występuje sporadycznie i z reguły nie stanowi nadmiernego zagrożenia dla zdrowia i życia, jednak w szczególnych przypadkach może być przyczyną strat materialnych, głównie na obszarach rolnych, związanych z działalnością człowieka. Występujące coraz częściej susze, wiążą się z długimi okresami bezopadowymi skutkującymi zarówno spadkiem wilgotności gleby w wyniku intensywnego parowania, jak i obniżeniem się przepływów w rzekach i zwierciadła wód podziemnych. Z reguły ten drugi przypadek rzadko wpływa na trudności z zaopatrzeniem w wodę do celów komunalnych, gdyż ujęcia wody są na ogół bezpieczne. Zwykle takie sytuacje skutkują ograniczeniem zużycia wody dla celów komunalnych, jednak nie wpływają na ograniczenie produkcji i działania kluczowych systemów. Spadek wilgotności gleby odbija się przede wszystkim na zieleni miejskiej i ogranicza możliwości łagodzenia wpływu wysokich temperatur.

Ogólnie istnieją dwie możliwości adaptacji do niedostatku wody - poprzez zmniejszenie zużycia wody lub zwiększenie podaży. Biorąc pod uwagę zasoby wodne obszaru, zwiększenie podaży wody na dużą skalę jest niemożliwe. Sytuację można poprawić zmniejszeniem zużycia wody, m.in. poprzez zmniejszenie wodochłonności produkcji, wprowadzenie mechanizmów finansowych sprzyjających oszczędności wody a także uszczelnienie systemów wodociągowych w celu ograniczenia strat w sieci.



W październiku 2020r. Państwowe Gospodarstwo Wodne Wody Polskie opublikowało „Projekt planu przeciwdziałania skutkom suszy”. Projekt (PPSS) obejmuje:

- ♦ analizę możliwości powiększenia dyspozycyjnych zasobów wodnych;
- ♦ propozycje budowy lub przebudowy urządzeń wodnych;
- ♦ propozycje niezbędnych zmian w zakresie korzystania z zasobów wodnych oraz zmian naturalnej i sztucznej retencji;
- ♦ działania służące przeciwdziałaniu skutkom suszy.

Do celów szczegółowych PPSS należą:

- ♦ skuteczne zarządzanie zasobami wodnymi dla zwiększenia dyspozycyjnych zasobów wodnych na obszarach dorzeczy;
- ♦ zwiększanie retencji na obszarach dorzeczy;
- ♦ edukacja i zarządzanie ryzykiem suszy;
- ♦ formalizacja i zaplanowanie finansowania działań służących przeciwdziałaniu skutkom suszy.

5.11.4. Zagrożenie osiadaniem

Na terenie Gminy Nowinka nie prowadzi się podziemnej eksploatacji górniczej.

5.11.5. Zagrożenie powstawaniem zapadlisk i osuwisk

Z dotychczasowych danych wynika, iż na obszarze gminy deformacje nieciągłe (w tym zapadliska), jak również warunki do tworzenia się osuwisk w obrębie stoków naturalnych nie występują.

5.12. Odnawialne źródła energii

Odnawialne źródło energii - źródło wykorzystujące w procesie przetwarzania energię wiatru, promieniowania słonecznego, geotermalną, fal, prądów morskich, spadku rzek oraz energię pozyskiwaną z biomasy, biogazu składowiskowego, a także biogazu powstałego w procesach odprowadzania lub oczyszczania ścieków albo rozkładu składowanych szczątków roślinnych i zwierzęcych.

W 2001 roku Sejm Rzeczypospolitej Polskiej przyjął dokument o nazwie „Strategia rozwoju energetyki odnawialnej”. W dokumencie tym zakłada się, że w 2010 roku około 7,5 % wykorzystywanej energii miało być energią odnawialną, a więc planuje się coraz większy udział energii odnawialnej w bilansie



energii pierwotnej i zwiększanie tego udziału do 14 % w 2020 roku. Zadania oraz wskaźniki które należy osiągnąć, zostały powielone w dokumencie Polityce ekologicznej Państwa. Cele te można osiągnąć poprzez wykorzystywanie odnawialnych źródeł energii dla produkcji różnego rodzaju energii.

Do energii wytwarzanej z odnawialnych źródeł energii zalicza się, niezależnie od parametrów technicznych źródła, energię elektryczną lub ciepło pochodzące ze źródeł odnawialnych, w szczególności:

- ♦ słonecznych kolektorów do produkcji ciepła,
- ♦ słonecznych ogniw fotowoltaicznych,
- ♦ elektrowni wiatrowych,
- ♦ źródeł geotermicznych.
- ♦ elektrowni wodnych,
- ♦ źródeł wytwarzających energię z biomasy,
- ♦ źródeł wytwarzających energię z biogazu.

5.12.1. Energia słoneczna

Energia słoneczna jest alternatywnym źródłem energii, którą można wykorzystać do produkcji energii elektrycznej bądź ciepłej. Instalacjami do przetwarzania energii słonecznej w elektryczną są instalacje fotowoltaiczne. Technologia produkcji energii elektrycznej w instalacji fotowoltaicznej polega na zamianie energii promieniowania słonecznego na energię elektryczną za pomocą paneli fotowoltaicznych. Podstawowym urządzeniem przekształcającym energię słoneczną jest ogniwo fotowoltaiczne.

Na omawianym obszarze produkcja energii wykorzystującej kolektory słoneczne realizowana jest głównie przez inwestorów indywidualnych oraz instytucje publiczne. Ten sposób wykorzystania odnawialnych źródeł energii jest najpowszechniej stosowany w Gminie Nowinka. Zakłada się, że w przyszłości instalacje solarne będą wprowadzane przede wszystkim w budownictwie jednorodzinym oraz kolejnych obiektach użyteczności publicznej.

W budowie każdego ogniwa wyróżniamy dwie warstwy: pozytywną (+) i negatywną (-), pomiędzy którymi w momencie, gdy w ogniwo trafiają promienie słoneczne, wytwarza się napięcie. Z reguły na pojedynczym ogniwie napięcie to nieznacznie przekracza 0,5V i 2W mocy, dlatego aby uzyskać bardziej użyteczne napięcie i większą moc ogniwa są one łączone w panele. Sugeruje się zastosowanie paneli polikrystalicznych. Moduły polikrystaliczne zbudowane są z ogniw, składających się z wielu małych kryształów krzemu. W efekcie powstaje niejednolita powierzchnia, która wzorem przypomina szron na szybie. Panele zgrupowane są na tablicach konstrukcyjnych. Jedna tablica obejmuje około 20 paneli. Tablice zlokalizowane są w rzędach, odległość pomiędzy rzędami wynosi do 6 metrów.



Natomiast do przetwarzania energii słonecznej w energię cieplną wykorzystywane są kolektory słoneczne. W instalacjach tego typu energia słoneczna docierająca do kolektora zamieniana jest na energię cieplną nośnika ciepła, którym może być ciecz (glikol, woda) lub gaz (np. powietrze). Kolektory można podzielić na:

- ♦ płaskie:
 - cieczowe,
 - gazowe,
 - dwufazowe,
- ♦ płaskie próżniowe,
- ♦ próżniowo-rurowe (nazywane też próżniowymi, w których rolę izolacji spełniają próżniowe rury),
- ♦ skupiające (prawie zawsze cieczowe),
- ♦ specjalne (np. okno termiczne, izolacja transparentna).

Kolektory słoneczne najpowszechniej wykorzystywane są do:

- ♦ podgrzewania wody użytkowej,
- ♦ podgrzewanie wody basenowej,
- ♦ wspomagania centralnego ogrzewania,
- ♦ chłodzenia budynków,
- ♦ ciepła technologicznego.

Gmina Nowinka realizuje szereg działań na zakup paneli fotowoltaicznych i kolektorów słonecznych z funduszy unijnych. Dotacje pochodzą z Regionalnego Programu Operacyjnego. Przedsięwzięcie obejmuje montaż instalacji OZE dostarczających energię na potrzeby budynków mieszkalnych zlokalizowanych na terenie gminy.

Gmina Nowinka położona w rejonie wysokich w skali kraju wartości natężenia promieniowania słonecznego. Wysoki potencjał wykorzystywania energii słonecznej w szczególności z mikroinstalacji przydomowych takich jak kolektory słoneczne czy panele słoneczne. Stosunkowo niski koszt inwestycji, możliwość pozyskania dofinansowania oraz szybki i łatwy montaż instalacji dodatkowo zwiększają potencjał energetycznego wykorzystania energii słonecznej z mikroinstalacji fotowoltaicznych i kolektorów słonecznych. Duża powierzchnia obszarów rolnych (niezurbanizowanych) na terenie gminy predysponuje również do budowy większych (przemysłowych) elektrowni słonecznych o mocach od kilkuset kW do kilku MW. Dodatkowo np. w przeciwieństwie do energetyki wiatrowej czy wodnej niższy stopień negatywnej ingerencji w środowisko.



Zgodnie z danymi zgromadzonymi na stronie www.globalsolaratlas.info wielkość całkowitego rocznego natężenia promieniowania słonecznego na powierzchnię poziomą na obszarze Gminy Nowika wynosi około 1035 kWh/m².

5.12.2. Energia wiatru

Energia wiatru jest jednym z odnawialnych i niewyczerpalnych źródeł energii pozwalającym na redukcję emisji gazów cieplarnianych i poprawę jakości powietrza. Wytwarzanie energii wiatrowej nie przyczynia się do powstawania odpadów, ścieków, degradacji gleby, spadku poziomu wód gruntowych, jej wykorzystanie spośród znanych technologii powoduje najmniejszy wpływ na ekosystemy. Wytwarzanie energii elektrycznej z energii wiatrowej wpływa jednak na krajobraz, jednak wpływ ten jest znacznie mniejszy niż w przypadku technologii konwencjonalnych.

Elektrownie wiatrowe są źródłem hałasu - praca rotora i śmigieł wiatraka oraz wywołują efekt cienia - zacinienie powodowane przez wieżę i cień rzucany przez kręcące się śmigła a także są źródłem drgań. Wpływ elektrowni wiatrowych na awifaunę nie został szczegółowo zbadany. Brak jest wiarygodnych badań pozwalających na wyciągnięcie obiektywnych wniosków na temat wpływu parków wiatrowych na ptaki w porównaniu z wpływem innych form działalności człowieka.

Lokalizacja elektrowni wiatrowych zależy od prędkości wiatru, przez co dobierana jest ona bardzo starannie pod kątem częstości występowania silnych (7-20 m/s) wiatrów. Najczęściej obecnie spotykane w energetyce wiatraki mogą pracować przy prędkościach wiatru od 3 do 30 m/s.

Instytut Meteorologii i Gospodarki Wodnej opracował mapę zasobów wietrznych na obszarze Polski w podziale na pięć stref o określonych warunkach anemologicznych. Instytut Meteorologii i Gospodarki Wodnej przeprowadził mezoskalową rejonizację obszaru kraju pod względem zasobów energii wiatru. Gmina Nowinka położona jest w strefie I czyli w „wybitnie korzystnej” strefie energetycznego wykorzystania wiatru. Dodatkowo ze względu na wprowadzenie kryterium odległościowego budowy turbin wiatrowych od zabudowy mieszkaniowej (10-krotność wysokości) obszar możliwej lokalizacji elektrowni wiatrowych na terenie kraju został znacząco ograniczony.

Przed podjęciem ewentualnej decyzji o budowie elektrowni wiatrowej w miejscu gdzie występuje duża wietrzność należy przeprowadzić badania siły, kierunku i częstości występowania wiatrów. Na podstawie przeprowadzonych analiz instalowanie turbin wiatrowych o dużych mocach ma sens ekonomiczny tylko w rejonach o średniorocznej prędkości wiatru powyżej 4,0 m/s.

Rysunek nr 23. Mapa zasobów wietrznych IMIGW



www.builddesk.pl

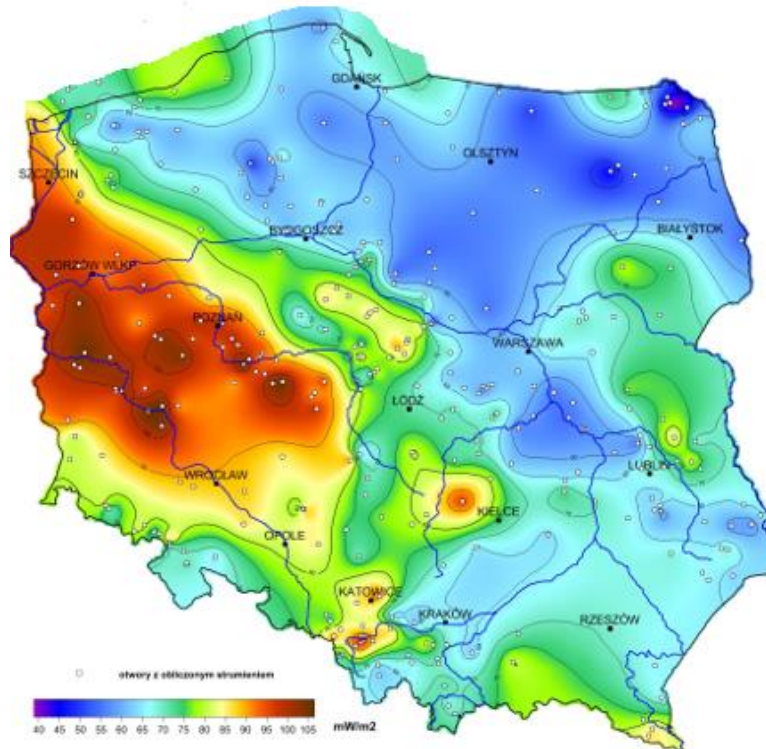
5.12.3. Energia geotermalna

Energia geotermalna pochodzi z ciepła dopływającego z głębi Ziemi oraz ciepła wyzwalającego się podczas naturalnego rozpadu pierwiastków promieniotwórczych. Dla rzeczywistej oceny możliwości wykorzystania ww. zasobów wód termalnych na szerszą skalę, np. dla pokrycia potrzeb ciepłych odbiorców z terenu Gminy Nowinka, konieczne jest opracowanie i przedstawienie koncepcji rozwiązań technicznych oraz szczegółowych analiz ekonomicznych opłacalności zaproponowanych rozwiązań wraz z podaniem możliwej do pozyskania mocy ciepłej w danych warunkach.

Pompy ciepła są bardzo ciekawymi rozwiązaniami w zakresie ogrzewania budynków, przygotowania ciepłej wody użytkowej oraz w klimatyzacji. Bariery ich zastosowania są względy ekonomiczne. Dzięki inicjatywie Narodowego Funduszu Ochrony Środowiska i Gospodarki Wodnej oraz Banku Ochrony Środowiska, zostały stworzone względnie korzystne warunki inwestowania w proekologiczne przedsięwzięcia, w tym m.in. w instalacje z pompami ciepła.



Rysunek nr 24. Mapa gęstości ziemskiego strumienia ciepłego dla obszaru Polski



Źródło: Państwowy Instytut Geologiczny

Możliwe są następujące systemy pracy instalacji grzewczej wykorzystującej jako źródło ciepła pompę ciepła:

- ♦ system monowalentny - pompa ciepła jest jedynym generatorem ciepła, pokrywającym w każdej sytuacji 100% zapotrzebowania;
- ♦ system biwalentny (równoległy) - pompa ciepła pracuje jako jedyny generator ciepła, aż do punktu dołączenia drugiego urządzenia grzewczego. Po przekroczeniu punktu dołączenia pompa pracuje wspólnie z drugim urządzeniem grzewczym (np. z kotłem gazowym lub ogrzewaniem elektrycznym);
- ♦ system biwalentny (alternatywny) - pompa ciepła pracuje jako wyłączny generator ciepła, aż do punktu przełączenia na drugie urządzenie grzewcze. Po przekroczeniu punktu przełączenia pracuje wyłącznie drugie urządzenie grzewcze (np. kocioł gazowy).

Rejon Gminy Nowinka położony jest na obszarze charakteryzującym się wartościami temperatur wód podziemnych na głębokości 2 000 m p.p.t. na poziomie około 40°C, a więc najniższymi w skali kraju. Duże możliwości pozyskiwania energii związane są jednak z geotermią niskotemperaturową (płytką) (indywidualne ogrzewanie i chłodzenie pomieszczeń oraz produkcja c.w.u. za pomocą gruntowych pomp ciepła z wymiennikami pionowymi lub poziomymi).



Na terenie Gminy Nowinka w chwili obecnej pompy ciepła są wykorzystywane w niewielkim zakresie, jedynie na potrzeby prywatnych domów mieszkalnych. Ze względu na stosunkowo wysoki koszt urządzeń należy się spodziewać, że nadal będą one pełniły marginalną rolę w produkcji energii.

5.12.4. Energia wodna

Energia cieków wód powierzchniowych to jedno z ważniejszych źródeł energii odnawialnej w Polsce. Wykorzystuje się ją głównie do produkcji energii elektrycznej. Współczynnik sprawności przetwarzania energii wody na energię elektryczną jest najwyższy w porównaniu ze sprawnością wykorzystywania w tym celu innych źródeł odnawialnych, dlatego produkcja energii z tego źródła jest dość popularna i szeroko stosowana.

Wykorzystanie wodnych zasobów energetycznych jest zależne od szeregu uwarunkowań - jednym z podstawowych są między innymi energetyczność naturalna rzeki (wielkość i równomierność przepływów), wpływ małej elektrowni wodnej tzw. MEW na środowisko oraz opłacalność przedsięwzięcia. Właśnie ze względu na oddziaływanie MEW na środowisko należy każdą taką inwestycję rozpatrywać indywidualnie i bardzo szczegółowo. Rozpatrując wykorzystanie energii wody należy upewnić się, że nie nastąpi utrata wartości przyrodniczych przekraczająca zdecydowanie korzyści płynące z budowy MEW.

Rozwój elektrowni wodnych jest niestety ograniczony warunkami prawnymi, lokalizacyjnymi, wymogami terenowymi i geomorfologicznymi oraz potencjałem kapitałowym inwestora. Najwięcej funduszy pochłania budowa obiektów hydrotechnicznych piętrzących wodę (jaz, zapora). Charakterystyczne dla elektrowni wodnych są znikome koszty eksploatacji (wynoszące średnio około 0,5÷1% łącznych nakładów inwestycyjnych rocznie) oraz wysoka sprawność energetyczna (90÷95%).

Gmina Nowinka z uwagi na swój charakter oraz zasoby wodne nie należy do Gmin, w których można wykorzystać potencjał energetycznego spadku wody. Ukształtowanie powierzchni oraz przepływy na istniejących ciekach wodnych, sprawiają, iż budowa Małych Elektrowni Wodnych (MEW) nie przyniosłaby zamierzonego efektu.

5.12.5. Energia biomasy

Największe nadzieje na pozyskiwanie energii z odnawialnych źródeł stwarza także biomasa (słoma, drewno, wierzba energetyczna). Jej udział w bilansie energetycznym państwa z roku na rok wzrasta. Na terenie Gminy Nowinka istnieje duży potencjał na wykorzystywanie biomasy do produkcji energii cieplnej.



Stosowanie biomasy w celu pozyskiwania energii cieplnej powinno stać się alternatywą dla metod pozyskiwania ciepła za pomocą paliw konwencjonalnych. Istniejący potencjał biomasy na terenie gminy winno wykorzystywać się w małych i średnich kotłowniach w celu zasilenia obiektów mieszkalnych, obiektów użyteczności publicznej oraz wszelkich obiektów o charakterze produkcyjnym.

Dość znaczna powierzchnia obszarów rolniczych na terenie gminy mogłaby służyć uprawom wierzby energetycznej. Uprawa wierzby na cele energetyczne pozwoliłaby dać ekologiczny i odnawialny surowiec do pozyskiwania energii cieplnej. Podczas spalania drewna wierzbowego ilości uwalnianych do atmosfery związków siarki oraz azotu w porównaniu ze spalaniem konwencjonalnych surowców są minimalne.

Wierzba jest najefektywniejszą z roślin używanych do oczyszczania gleb z metali ciężkich, związków toksycznych i innych poprzez wbudowanie ich w swoją biomasę. Z powodu tych właściwości stosowana jest jako zielony pas ochronny wokół szkodliwych zakładów przemysłowych, autostrad, wysypisk śmieci itp. Biomasa przy tym jest także bardzo tanim źródłem energii cieplnej. Koszt 1GJ energii wyprodukowanego przy spalaniu węgla wynosi około 40 zł, oleju opałowego 120 zł, gazu ziemnego 79 zł, pelletu 55 zł, zrębki drewna 20 zł, a wierzby energetycznej 19 zł. Jak widać z tych wyliczeń opał dwóch ostatnich pozycji jest dwukrotnie tańszy od węgla kamiennego.

5.12.6. Energia biogazu

Biogazownie stanowią instalacje, które wytwarzają energię cieplną i elektryczną z biogazu powstającego w procesie fermentacji beztlenowej. Mogą być jej poddane wszystkie substraty ulegające biodegradacji. Budowane w Polsce biogazownie rolnicze zazwyczaj dysponują mocą elektryczną i cieplną w przedziale od 0,5 MW do 2,0 MW. Niniejszy rodzaj elektrociepłowni cechuje się szerokim spektrum pozytywnych oddziaływań na otoczenie zarówno przyrodnicze, jak i społeczno-gospodarcze. Jednak w pierwszej kolejności należy zaznaczyć, że biogazownia jest źródłem ekologicznej energii. Jako paliwo wykorzystywane są surowce odnawialne, do których należą głównie rośliny energetyczne, odpady rolnicze pochodzenia roślinnego oraz zwierzęcego. Produkcja energii z ich wykorzystaniem cechuje się niemalże zerowym oddziaływaniem na środowisko w porównaniu do tradycyjnych metod, opartych na takich surowcach jak węgiel czy ropa naftowa.

Biogazownia jest stabilnym i pewnym źródłem energii cieplnej i elektrycznej, gdyż jest ona wytwarzana w trybie ciągłym przez 90% czasu w ciągu roku. Zarówno ilość jak i parametry wytworzonej energii są utrzymywane na stałym poziomie, dzięki czemu zwiększa się bezpieczeństwo energetyczne regionu. Wyprodukowana energia elektryczna w biogazowni jest zazwyczaj sprzedawana operatorowi energetycznemu, lub ewentualnie dostarczana jest bezpośrednio do pobliskich odbiorców. Ponadto



biogazownia może współpracować z lokalnymi sieciami ciepłymi i dostarczać tanią energię do celów grzewczych dla budynków użyteczności publicznej, domów lub bloków mieszkalnych.

Na podstawie dostępnych publikacji, szacuje się, że ciepło wyprodukowane przez biogazownię o mocy 1 MW jest w stanie zaspokoić w 100% zapotrzebowanie na c.o. i c.w.u. około 200 domów jednorodzinnych. Ponadto odbiorcami ciepła z biogazowni mogą być zakłady przemysłowe, hodowle zwierząt, suszarnie oraz wszelkie obiekty, które cechują się zapotrzebowaniem na ciepło. Najbardziej efektywne wykorzystanie energii cieplnej ma miejsce w sytuacji, gdy jej odbiorcy znajdują się w niedalekim sąsiedztwie biogazowni (max 1,5 km).

W związku z powyższym biogazownia może pełnić rolę lokalnego, ekologicznego źródła prądu i ciepła, które w znacznym stopniu może uniezależnić odbiorców od stale rosnących cen nośników energii. W związku z powyższym na omawianym obszarze należy podjąć działania mające na celu wykorzystanie istniejącego potencjału energetycznego z biogazu, poprzez m. in. budowę lokalnej biogazowni. Budowa lokalnej biogazowni oprócz możliwości wykorzystania odnawialnych źródeł energii na potrzeby energetyczne gminy, pozwoli również na długofalową aktywizację lokalnego sektora rolniczego. Powstanie biogazowni wpłynie na wzrost zagospodarowania nieużytków, bądź na wykorzystanie nadwyżek produkcji rolnej. Dzięki temu, że dostawy substratów są kontraktowane długoterminowo, jest to bezpieczna i perspektywiczna forma współpracy dla rolników, która zapewnia stałe, gwarantowane dochody.

Szacuje się, że około 70% kosztów operacyjnych biogazowni w ciągu roku stanowi zakup substratów, co przy instalacji o mocy 1 MW przekłada się na kwotę w przedziale od 1 mln do 1,5 mln złotych. Lokalni dostawcy mają zatem możliwość znacznego zwiększenia swoich przychodów. Z uwagi na koszty transportu, źródła substratów muszą one znajdować się maksymalnie ok. 20 km od biogazowni, co pozwala na współpracę z dostawcami głównie z terenu gminy, w której jest zlokalizowana instalacja biogazowni.

5.12.7. Podsumowanie

Wdrażanie gminnych programów w zakresie wykorzystania OZE skutkuje wymiernymi korzyściami, z których najważniejsze przedstawiono w poniższej tabeli.



Tabela nr 24. Korzyści z wdrażania odnawialnych źródeł energii

Korzyści	Możliwość realizacji na terenie gminy
Spalanie bądź współspalanie biomasy w ciepłowniach i kotłowniach obniża koszty wytwarzania oraz cenę sprzedaży ciepła	TAK
Instalowanie kolektorów słonecznych i pomp ciepła poprawia jakość powietrza w sezonie grzewczym.	TAK
Udokumentowanie lokalnych złóż geotermalnych zachęca niezależnych inwestorów do realizacji przedsięwzięć inwestycyjnych w zakresie ciepłownictwa	NIE
Uruchomienie produkcji paliw formowanych z frakcji odpadów biodegradowalnych	NIE
Założenie upraw energetycznych zwiększa zatrudnienie w rolnictwie, zapobiega dewastacji gruntów rolnych, zmniejsza nadprodukcję żywności, udostępnia rolnikom pomocowe środki finansowe	TAK
Eksploatacja kolektorów słonecznych oraz pomp ciepła i spalanie biomasy w budynkach użyteczności publicznej obniża wydatki z budżetu na gaz, olej opałowy i węgiel	TAK
W przypadkach szczególnych, handel uprawnieniami do emisji CO ₂ da istotny dochód do budżetu gminy	NIE
Realizacja programów obejmujących OZE przyczyni się do poprawy wizerunku gminy oraz zwiększenia jej atrakcyjności	TAK
Programy wdrażania technologii OZE są najważniejszym punktem alokacji krajowych i unijnych środków pomocowych oraz zwiększają możliwości pozyskania tych środków. Wpisują się jednocześnie w domenę Regionalnego Programu Operacyjnego Województwa Podlaskiego	TAK
Powiększenie lokalnego bezpieczeństwa energetycznego. Uniezależnienie się od dostaw energii z zewnątrz.	TAK
Rozwój energetyki wiatrowej na specjalnie wyznaczonych terenach.	TAK

Źródło: Analiza własna



Największe możliwości rozwoju odnawialnych źródeł energii na terenie Gminy Nowinka związane są z wykorzystywaniem biomasy, ze względu na charakter gminy, a także z wykorzystaniem energii słonecznej.

Biomasa może być używana zarówno do bezpośredniego spalania, jak i produkcji biopaliw oraz biogazu. Stosowanie biomasy w celu pozyskiwania energii cieplnej powinno stać się alternatywą dla metod pozyskiwania ciepła za pomocą paliw konwencjonalnych.

Inwestycje takie należy lokalizować w odległości nie zagrażającej istniejącej zabudowie w szczególności nie pogarszającej jakości życia mieszkańców terenów zurbanizowanych.

5.13. Prognoza stanu środowiska do 2029 roku

Według raportu Europejskiej Agencji Środowiska (EEA) „Środowisko Europy 2015 - Stan i prognozy” (SOER 2015) polityka w dziedzinie środowiska i klimatu przyniosły w ostatnich dziesięcioleciach znaczne korzyści dla jakości życia w Europie oraz kondycji ekosystemów. W raporcie zwrócono jednak uwagę m.in. na konieczność zastosowania bardziej ambitnych rozwiązań, by zrealizować wizję Europy na 2050 r., czyli zapewnienia „dobrej jakości życia z uwzględnieniem ograniczeń naszej planety”.

Zgodnie z raportem stwierdzono, że w ostatnich 20 latach na obszarze Polski dokonano znaczącego postępu w dziedzinie ochrony i zmniejszenia presji na środowisko. Pomimo ciągłego wzrostu gospodarczego w ostatnich dwóch dekadach, nie zaobserwowano wzrostu emisji, a w niektórych przypadkach zanotowano znaczne redukcje. Pozytywnie oceniono również zmniejszenie obciążeń dla ekosystemów wodnych oraz powiększanie obszarów leśnych. Wśród wyzwań, z którymi Polska musi się zmierzyć, wymieniono m.in. zanieczyszczenie powietrza.

Według prognozy trendów przewiduje się następujące założenia:

- ◆ zmniejszenie poziomu emisji gazów cieplarnianych i substancji zanieczyszczających powietrze przy jednoczesnym wzroście zapotrzebowania na finalną energię elektryczną,
- ◆ odczuwalne skutki zmian klimatu - częstsze ekstrema temperatury, częstsze występowanie susz, zróżnicowana intensywność opadów, wyższa temperatura wody, wyższe zróżnicowanie plonów oraz zwiększone ryzyko pożaru lasów,



- ♦ wzrost innowacyjności w gospodarce, co przełoży się na bardziej efektywne korzystanie z zasobów i zmniejszenie emisji substancji zanieczyszczających atmosferę i gazów cieplarnianych. Szczególne wyzwanie stanowi osiągnięcie poziomów dopuszczalnych w zakresie pyłu (PM10, PM2,5) i docelowych w zakresie benzo(a)pirenu,
- ♦ rozwój bogactwa różnorodności biologicznej, która odpowiednio wykorzystana może wpłynąć na wzrost konkurencyjności na poziomie regionalnym i lokalnym,
- ♦ racjonalna gospodarka przestrzenna, biorąca pod uwagę interes społeczności lokalnych, uwzględniająca zasoby przyrodnicze i świadczone przez nie usługi ekosystemowe oraz przeciwdziałanie fragmentacji środowiska. Przestrzeń wymagać będzie racjonalnego i odpowiedzialnego dysponowania przy uwzględnieniu potrzeb rozwoju przemysłu, urbanizacji, infrastruktury oraz cennych przyrodniczo obszarów,
- ♦ pełne zinwentaryzowanie zasobów siedlisk i gatunków mające na celu poprawę jakości i efektywności systemu ocen oddziaływania na środowisko oraz innych narzędzi planowania rozwoju na szczeblu krajowym, regionalnym i lokalnym,
- ♦ ekspansja przestrzenna zabudowy mieszkaniowej, przemysłowej i usługowej w strefach podmiejskich, przyczyniająca się do wzmożonego wykorzystania zasobów wodnych i postępującej ich degradacji, a także intensyfikacji zmian reżimu odpływu wody,
- ♦ kontynuacja działań inwestycyjnych koncentrujących się na usuwaniu związków azotu i fosforu oraz zanieczyszczeń bakteriologicznych. Istotne, dla jakości wód będą zmiany w rolnictwie w kierunku stosowania tzw. dobrych praktyk rolniczych,
- ♦ stopniowe przechodzenie z zagospodarowania odpadów poprzez składowanie na sposoby bardziej przyjazne środowisku tj. przygotowanie do ponownego użycia, recykling oraz odzysk energii,
- ♦ zmniejszanie ilości wytwarzanych odpadów poprzez wdrażanie nowoczesnych technologii oraz zwiększanie innowacyjności przemysłu i efektywności produkcji,
- ♦ kształtowanie postaw społeczeństwa sprzyjających zrównoważonemu rozwojowi, jako fundamentalne założenie dla wdrażania standardów ochrony środowiska.



Tabela nr 25. Prognozowany stan środowiska na terenie Gminy Nowinka

Obszar interwencji	Prognoza stanu środowiska do 2029 roku
Ochrona klimatu i jakości powietrza	<ul style="list-style-type: none">♦ mogą pojawić się odczuwalne skutki zmian klimatu - częstsze ekstrema temperatury, częstsze występowanie susz, większa intensywność opadów mogąca powodować powodzie o każdej porze roku, niższe temperatury zimą mogą doprowadzić do częstszego zagrożenia powodziami zatorowymi, wyższa temperatura wody, wyższe zróżnicowanie plonów oraz zwiększone ryzyko pożaru lasów,♦ w wyniku realizacji strategicznych celów środowiskowych z wykorzystaniem instrumentów prawnych, które służą redukcji emisji zanieczyszczeń powietrza, w tym obowiązujących naprawczych programów ochrony powietrza, przewiduje się poprawę jakości powietrza,♦ wzrost innowacyjności w gospodarce, przełoży się na bardziej efektywne korzystanie z zasobów i zmniejszenie emisji substancji zanieczyszczających atmosferę i gazów cieplarnianych. Szczególne wyzwanie stanowić będzie osiągnięcie poziomów dopuszczalnych w zakresie pyłu PM10, PM2,5 i docelowych w zakresie benzo(a)pirenu,♦ ochrona klimatu oraz poprawa jakości powietrza będzie efektem realizacji polityki klimatycznej poprzez prognozowane wypełnienie zobowiązań międzynarodowych i unijnych dotyczących redukcji emisji gazów cieplarnianych, poprawy efektywności energetycznej i osiągnięcia udziału energii ze źródeł odnawialnych w finalnym zużyciu energii.
Zagrożenia hałasem	<ul style="list-style-type: none">♦ nastąpi integracja problemu zagrożenia emisją hałasu z aspektami planowania przestrzennego przy opracowywaniu miejscowych planów zagospodarowania przestrzennego lub ich zmianach,♦ prognozuje się znaczny wzrost ruchu samochodowego generującego hałas komunikacyjny. Jednakże hałas komunikacyjny systematycznie ograniczany będzie m.in. przez realizację inwestycji drogowych t.j.: budowa dróg obwodowych, modernizacja istniejącej infrastruktury, budowa ekranów akustycznych, nasadzenia zieleni izolacyjnej, itp.♦ prognozuje się zmniejszanie poziomu hałasu, głównie komunikacyjnego, do poziomu co najmniej dopuszczalnego,♦ sukcesywnie prowadzone będą działania naprawcze, wynikające z zapisów programów ochrony środowiska przed hałasem.
Pola elektromagnetyczne	<ul style="list-style-type: none">♦ nastąpi integracja problemu zagrożenia polami elektromagnetycznymi z aspektami planowania przestrzennego przy opracowywaniu miejscowych planów zagospodarowania przestrzennego lub ich zmianach,♦ wdrożenie sprawnego systemu monitorowania źródeł pól elektromagnetycznych przyczyni się do poprawy bezpieczeństwa mieszkańców gminy,♦ nie przewiduje się stwierdzenia przekroczeń pól elektromagnetycznych poziomu normatywnego.
Gospodarowanie wodami	<ul style="list-style-type: none">♦ zakładany rozwój infrastruktury w zakresie małej i dużej retencji poprawi bezpieczeństwo powodziowe oraz pozwoli na przeciwdziałanie zjawisku deficytu wody,♦ postępujące zmiany klimatyczne mogą powodować wzrost częstotliwości i zasięgu suszy w okresach letnich, a także wzrost częstotliwości i nasilania się ekstremalnych zdarzeń powodziowych. Przewiduje się jednak, że dzięki realizacji działań zawartych m.in. w planie zarządzania ryzykiem powodziowym oraz w planie przeciwdziałania skutkom suszy negatywne oddziaływanie tych zjawisk zostanie w istotny sposób ograniczone.



Gospodarka wodno - ściekowa	<ul style="list-style-type: none">♦ w przypadku braku realizacji założeń dokumentów strategicznych ekspansja przestrzenna zabudowy mieszkaniowej, przemysłowej i usługowej w strefach podmiejskich, może przyczynić się do wzmożonego wykorzystania zasobów wodnych i postępującej ich degradacji, a także intensyfikacji zmian reżimu odpływu wody,♦ realizacja dokumentów planistycznych tj. aktualizacja planu gospodarowania wodami na obszarach dorzecza oraz aktualizacja programu wodno - środowiskowego kraju, w znacznej mierze poprawi stan środowiska wodnego,♦ realizacja inwestycji z zakresu gospodarki wodno-ściekowej przyczyni się do osiągnięcia dobrego stanu wód,♦ zakładany spadek zużycia przyczyni się do poprawy stanu środowiska wodnego i osiągnięcia zakładanych celów środowiskowych.
Gleby oraz zasoby geologiczne	<ul style="list-style-type: none">♦ nie prognozuje się istotnych zmian w zakresie gleb oraz zasobów geologicznych, jednak ze względu na zwiększone zapotrzebowanie związane z realizacją inwestycji komunikacyjnych, przewiduje się zwiększenie liczby udokumentowanych na potrzeby eksploatacji złóż kruszyw naturalnych i surowców skalnych oraz zwiększenie ich wydobywania,♦ racjonalna polityka koncesyjna przyczyni się do zwiększenia poziomu ochrony zasobów, minimalizacji negatywnego oddziaływania eksploatacji na środowisko oraz eliminacji nielegalnej eksploatacji kopalin,♦ przewiduje się sukcesywną rekultywację terenów zdegradowanych - gleby zdegradowane będą zalesiane lub zagospodarowywane,♦ poprawi się stan gleb, m.in. poprzez popularyzowanie dobrych praktyk rolniczych,♦ przewiduje się wzrost wskaźnika udziału powierzchni użytków rolnych ekologicznych w użytkach rolnych ogółem.
Gospodarka odpadami i zapobieganie powstawania odpadów	<ul style="list-style-type: none">♦ wzrośnie ilość wytwarzanych odpadów ale jednocześnie zmniejszy się ilość odpadów składowanych na składowisku poprzez stopniowe wdrażanie sposobów zagospodarowania na bardziej przyjazne środowisku tj. przygotowanie do ponownego użycia, recykling oraz odzysk energii,♦ masa odpadów komunalnych ulegających biodegradacji przekazywanych do składowania zmniejszy się w stosunku do masy tych odpadów wytworzonych w 1995 r.,♦ dzięki działalności edukacyjnej wzrośnie świadomość konsumentów i akceptacja dla bardziej rozwiniętych systemów gospodarki odpadami.
Zasoby przyrodnicze i dziedzictwo kulturowe	<ul style="list-style-type: none">♦ wdrażana zostanie racjonalna gospodarka przestrzenna, biorąca pod uwagę interes społeczności lokalnych, uwzględniająca zasoby przyrodnicze i świadczone przez nie usługi ekosystemowe oraz przeciwdziałanie fragmentacji środowiska.♦ przewiduje się pełne zinventaryzowanie zasobów siedlisk i gatunków mające na celu poprawę jakości i efektywności systemu ocen oddziaływania na środowisko oraz innych narzędzi planowania rozwoju na szczeblu lokalnym,♦ wprowadzone zostaną działania służące zachowaniu istniejącej różnorodności biologicznej i krajobrazowej,♦ przewiduje się tworzenie nowych formy ochrony przyrody oraz nowych terenów zieleni urządzonej jak i nieurządzonej,♦ przewiduje się wzrost ruchu turystycznego i rekreacyjnego, co powinno poprawić zagospodarowanie turystyczne i stan bazy turystycznej i tras, a także wzrost ilości i długości szlaków turystycznych pieszych i rowerowych oraz ścieżek przyrodniczych,



Zagrożenia poważnymi awariami	<ul style="list-style-type: none">♦ sukcesywnie aktualizowane będą dokumenty związane z przeciwdziałaniem poważnym awariom, w tym programy zapobiegania poważnym awariom, zewnętrzne i wewnętrzne plany operacyjno-ratownicze i inne,♦ wzrośnie bezpieczeństwo na trasach przewozu substancji niebezpiecznych.
Edukacja ekologiczna	<ul style="list-style-type: none">♦ sukcesywnie kontynuowane będą działania edukacyjne i informacyjne z zakresu ochrony środowiska, które przyczyniać się będą do stałego wzrostu świadomości ekologicznej mieszkańców gminy. Kształtowanie postaw społeczeństwa sprzyjających zrównoważonemu rozwojowi jako fundamentalne założenie dla wdrażania standardów ochrony środowiska.

Źródło: Analiza własna

Na terenie Gminy Nowinka w najbliższych latach nadal konsekwentnie realizowana będzie polityka środowiskowa z uwzględnieniem realizacji działań z zakresu szeroko rozumianej ochrony środowiska. Przy zrównoważonym rozwoju, wdrażaniu technologii niskoemisyjnych i proekologicznych, wzroście świadomości ekologicznej społeczeństwa, należy zakładać, że w horyzoncie czasowym do 2029 roku stan środowiska gminy będzie sukcesywnie ulegał poprawie, a wielkość presji na środowisko, przy jednoczesnym wzroście gospodarczym, będzie się zmniejszać.



VI. ZAGADNIENIA HORYZONTALNE

6.1. Ochrona różnorodności biologicznej

Różnorodność biologiczna oznacza zróżnicowanie wszystkich żywych organizmów w ekosystemach lądowych, morskich i słodkowodnych oraz w zespołach ekologicznych, których są częścią, dotyczy to różnorodności w obrębie gatunku, pomiędzy gatunkami oraz różnorodności ekosystemów. Ochrona różnorodności biologicznej to systemowe działania podejmowane na rzecz trwałego zachowania wszystkich elementów różnorodności biologicznej w miejscach ich naturalnego występowania - ochrona in situ oraz zagrożonych gatunków, podgatunków i odmian poza miejscami ich naturalnego występowania bądź powstania - ochrona ex situ.

Zasady ochrony, pomnażania oraz korzystania z zasobów różnorodności biologicznej określa Konwencja o różnorodności biologicznej, nakazująca ochronę przyrody na trzech poziomach: genetycznym, gatunkowym i ekosystemowym. Zobowiązywała ona państwa ją ratyfikujące, w tym Polskę do dokonania własnych ocen różnorodności biologicznej oraz do opracowania i wdrożenia strategii jej ochrony.

Pojęcie „ochrona” rozumiane jest jako wiele przedsięwzięć polegających na zachowaniu różnorodności biologicznej na wszystkich jej poziomach, restytucji elementów utraconych, tworzeniu form gospodarowania zasobami różnorodności biologicznej.

Ważnym elementem „strategii ochrony” jest monitoring różnorodności biologicznej i prowadzenie bazy danych. Celem monitoringu jest gromadzenie w ujęciu dynamicznym, przetwarzanie i udostępnianie informacji ilościowych i jakościowych o stanie jej elementów (genotypów, gatunków, ekosystemów i układów ponad ekosystemalnych) w różnych warunkach środowiskowych na obszarze całego kraju.

Ochrona in situ (łac. in situ - na miejscu), to ochrona gatunku chronionego, realizowana w jego naturalnym środowisku życia przez zachowanie niezmienionych warunków środowiskowych oraz zaniechanie pozyskiwania osobników tego gatunku lub dostosowanie rozmiarów i metod pozyskiwania do możliwości ich reprodukcji. Ochronie in situ służą przede wszystkim rezerваты i parki narodowe.

Ochrona ex situ (łac. ex situ - poza miejsce), to ochrona gatunku chronionego realizowana przez przeniesienie go do ekosystemu zastępczego, gdzie może on dalej żyć samodzielnie w warunkach naturalnych, lub do środowiska sztucznie stworzonego, w którym musi być otoczony stałą opieką człowieka. Przenoszone mogą być całe osobniki roślin albo ich nasiona, bulwy i kłącza, całe osobniki zwierząt lub ich materiał rozrodczy. Ochronę ex situ mogą podejmować jedynie instytucje naukowe, urzędy konserwatorskie i parki narodowe. W ten typ ochrony zaangażowane są głównie ogrody botaniczne i zoologiczne, gdzie prowadzone są badania zagrożonych gatunków, ich rozmnażanie i wymiana.



Wybór metody ochrony in situ lub ex situ zależy od charakteru i stopnia zagrożenia - populacje silnie zagrożone i zanikające mogą być zachowane jedynie w warunkach ex situ. Najważniejszą przyczyną zanikania gatunków jest utrata siedlisk ich występowania na skutek szeroko rozumianej działalności populacji ludzkiej, której intensywny wzrost liczebności przyspieszył zużycie wszystkich zasobów przyrody. Równie groźne w skutkach jest przekształcenie naturalnych biotopów (miejsc egzystowania organizmów), niszczenie siedlisk (wycinanie lasów, zmiany stosunków hydrologicznych) i ich fragmentacja. Do zwiększenia tempa tego zjawiska przyczynia się także zanieczyszczenie środowiska, skażenie wód, powietrza i gleb. Inną ważną przyczyną wymierania stają się wprowadzanie przez człowieka gatunków pochodzących z innych rejonów geograficznych (introdukcja), której skutkiem jest konkurencyjne wypieranie rodzimych taksonów. Trzecią istotną przyczyną jest nadmierna eksploatacja zasobów przyrodniczych przez bezpośrednie zabijanie organizmów.⁷⁾

6.2. Adaptacja do zmian klimatu

Problem adaptacji do zmian klimatu (w tym wzrostu temperatury, częstotliwości i nasilenia zjawisk ekstremalnych) ma charakter globalny. Odpowiedzią Rządu RP na opublikowaną przez Komisję Europejską Białą Księgę: Adaptacja do zmian klimatu: Europejskie ramy działania COM(2009)147 i Strategię UE w zakresie przystosowania do zmian klimatu COM (2013) 216 (opublikowaną przez Komisję Europejską w kwietniu 2013 r.), było uchwalenie Strategicznego Planu Adaptacji dla Sektorów i Obszarów Wrażliwych na Zmiany Klimatu do roku 2020 z perspektywą do roku 2030. Zgodnie z zapisami Strategicznego Planu, kluczowym wyzwaniem polityki rozwoju kraju jest zrównoważony rozwój i efektywna gospodarka z poszanowaniem zasobów środowiska i adaptacją do zmian klimatu. Realizacji tego celu ma służyć szereg działań o charakterze legislacyjnym, organizacyjnym, informacyjnym i naukowo - badawczym. Priorytetowo należy traktować przede wszystkim:

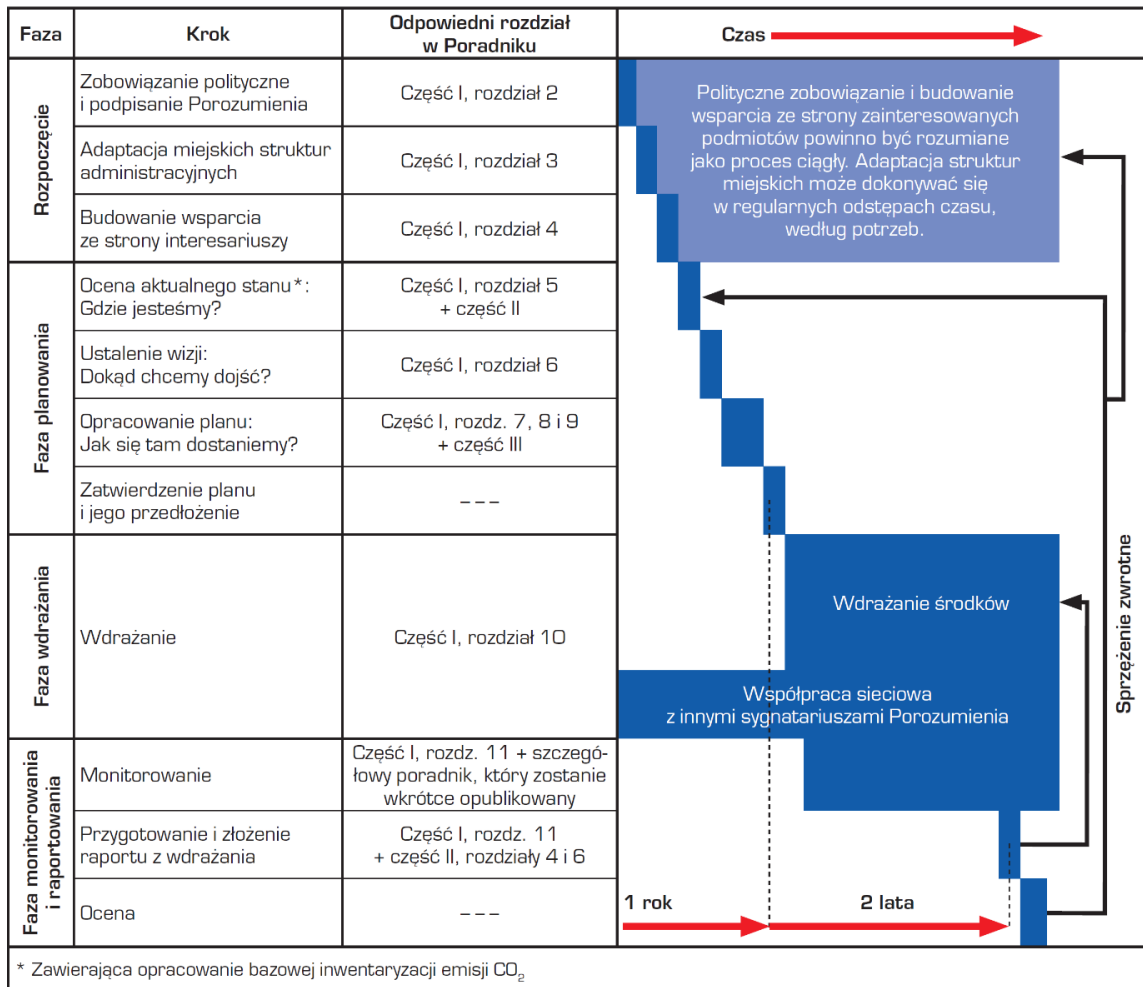
- ♦ ochronę przeciwpowodziową;
- ♦ ochronę przed suszą,
- ♦ systemy ostrzegania i reagowania w sytuacji zjawisk ekstremalnych,
- ♦ działania adaptacyjne w rolnictwie, leśnictwie, budownictwie, transporcie, infrastrukturze miejskiej, ochronie zdrowia, budownictwie, gospodarce przestrzennej, turystyce, na obszarach górskich, chronionych (w tym na obszarach Natura 2000).

Zamieszczony poniżej wykres przedstawia kluczowe etapy opracowania i wdrażania SEAP. Jak widać proces realizacji SEAP nie jest linearny, a niektóre etapy mogą częściowo pokrywać się z innymi.

⁷ Teresa Bzinkowska - Ochrona różnorodności biologicznej - metody ochrony gatunkowej in situ i ex situ
www.srodowisko.abc.com.pl



Rysunek nr 25. Etapy opracowania i wdrażania SEAP



Źródło: Poradnik „Jak opracować plan działań na rzecz zrównoważonej energii (SEAP)?”, Paolo Bertoldi, Damian Bornás Cayuela, Suví Monni, Ronald Piers de Raveschoot - Porozumienie Burmistrzów dla zrównoważonej gospodarki energetycznej na szczeblu lokalnym

Wśród działań adaptacyjnych wyróżnia się: przedsięwzięcia techniczne (w tym rozbudowa infrastruktury przeciwpowodziowej), zmiany regulacji prawnych, szeroko rozumiany monitoring i edukacja w kierunku specyfiki zmian klimatu, ograniczenia ich skutków i w konsekwencji również zmian zachowań gospodarczych. Podstawą formułowania działań adaptacyjnych na poszczególnych szczeblach administracyjnych, winna być wnikliwa analiza specyfiki regionu i jego wrażliwości na skutki zmian klimatycznych. Adaptacja do zmian klimatu powinna „iść w parze” z realizacją działań ograniczających emisję gazów cieplarnianych. Realizacja działań adaptacyjnych przyczyni się do wzrostu stabilności rozwoju społeczno-gospodarczego w obliczu potencjalnych zagrożeń zmian klimatycznych i wpłynie pozytywnie na środowisko.

W zakresie ochrony klimatu oraz poprawy jakości środowiska i bezpieczeństwa ekologicznego należy również wspomnieć o dokumencie „Plan działań na rzecz zrównoważonej energii (SEAP)”. Plan



działań na rzecz zrównoważonej energii (SEAP) jest kluczowym dokumentem pokazującym, w jaki sposób sygnatariusz Porozumienia Burmistrzów zamierza do 2030 r. zrealizować swoje zobowiązania wynikające z przystąpienia do tej ambitnej inicjatywy. SEAP wykorzystuje rezultaty bazowej inwentaryzacji emisji w celu określenia priorytetowych obszarów działań oraz możliwości osiągnięcia przyjętego przez samorząd lokalny celu w zakresie redukcji emisji CO₂. Ponadto definiuje on konkretne środki służące osiągnięciu tego celu, wraz z ich ramami czasowymi, i wskazuje osoby odpowiedzialne za ich wprowadzenie, co pozwala przełożyć długoterminową strategię na działania.

Sygnatariusze zobowiązują się przedłożyć swoje plany działań w okresie roku od dnia przystąpienia do Porozumienia. SEAP nie może być traktowany jak dokument niezmienny i skończony, ponieważ okoliczności, w jakich powstał, ulegają zmianom, a prowadzone działania przynoszą określone skutki i doświadczenia. W związku z tym pożyteczne lub nawet konieczne może okazać się regularne aktualizowanie Planu.

Zobowiązania Sygnatariuszy Planu przedstawiono poniżej:

- ♦ Redukcja emisji CO₂ na swoim terenie o co najmniej 20% dzięki wdrożeniu Planu Działań na rzecz Zrównoważonej Energii (SEAP).
- ♦ Sporządzenie Bazowej Inwentaryzacji Emisji.
- ♦ Przedłożenie SEAP w ciągu roku od dnia podpisania Porozumienia.
- ♦ Przystosowanie struktur miejskich do realizacji niezbędnych działań.
- ♦ Mobilizacja społeczeństwa obywatelskiego.
- ♦ Sporządzanie raz na dwa lata raportu z wdrażania planu.

Należy pamiętać, że szanse na zwiększenie redukcji emisji rosną wraz z realizacją każdego nowego projektu, uprzednio zatwierdzonego przez samorząd lokalny. Strata takiej szansy może mieć znaczące i długotrwałe skutki. Oznacza to, że planując nowe inwestycje należy brać pod uwagę efektywne wykorzystanie energii i redukcję emisji, nawet jeżeli SEAP nie został jeszcze skończony czy zatwierdzony.

Głównymi sektorami wchodzącymi w zakres SEAP są budynki, wyposażenie/urządzenia oraz transport miejski. Plan ten może również uwzględniać działania w obszarze lokalnej produkcji energii elektrycznej (wykorzystanie paneli fotowoltaicznych, energii wiatrowej, kogeneracji; usprawnienie lokalnego wytwarzania energii elektrycznej) oraz lokalnej produkcji ciepła/chłodu. Ponadto SEAP powinien obejmować te obszary, w których władze lokalne mogą wywierać wpływ na zużycie energii w perspektywie długoterminowej (jak planowanie przestrzenne), popierać na rynkach produkty i usługi efektywne energetycznie (zamówienia publiczne) oraz zachęcać do zmiany przyzwyczajeń użytkowników energii (współpraca z mieszkańcami i zainteresowanymi stronami).



6.3. Zasady realizacji inwestycji

W przypadku realizacji poszczególnych inwestycji określonych w Programie Ochrony Środowiska dla Gminy Nowinka należy kierować się zasadami określonymi m.in. w ustawie z dnia 27 kwietnia 2001r. Prawo Ochrony Środowiska (Dz. U. 2021r. poz. 1973 ze zm.). Zgodnie z zapisami ustawy zasady zrównoważonego rozwoju i ochrony środowiska stanowią podstawę do sporządzania i aktualizacji koncepcji przestrzennego zagospodarowania kraju, strategii rozwoju województw, planów zagospodarowania przestrzennego województw, studiów uwarunkowań i kierunków zagospodarowania przestrzennego gmin oraz miejscowych planów zagospodarowania przestrzennego.

W wymienionych dokumentach:

- ♦ określa się rozwiązania niezbędne do zapobiegania powstawaniu zanieczyszczeń, zapewnienia ochrony przed powstającymi zanieczyszczeniami oraz przywracania środowiska do właściwego stanu;
- ♦ ustala się warunki realizacji przedsięwzięć, umożliwiające uzyskanie optymalnych efektów w zakresie ochrony środowiska. Przeznaczenie i sposób zagospodarowania terenu powinny w jak największym stopniu zapewniać zachowanie jego walorów krajobrazowych.

Ponadto w studium uwarunkowań i kierunków zagospodarowania przestrzennego gmin oraz miejscowych planach zagospodarowania przestrzennego zapewnia się warunki utrzymania równowagi przyrodniczej i racjonalną gospodarkę zasobami środowiska, w szczególności przez:

- ♦ ustalanie programów racjonalnego wykorzystania powierzchni ziemi, w tym na terenach eksploatacji złóż kopalin, i racjonalnego gospodarowania gruntami;
- ♦ uwzględnianie obszarów występowania złóż kopalin oraz obecnych i przyszłych potrzeb eksploatacji tych złóż;
- ♦ zapewnianie kompleksowego rozwiązania problemów zabudowy miast i wsi, ze szczególnym uwzględnieniem gospodarki wodnej, odprowadzania ścieków, gospodarki odpadami, systemów transportowych i komunikacji publicznej oraz urządzania i kształtowania terenów zieleni;
- ♦ uwzględnianie konieczności ochrony wód, gleby i ziemi przed zanieczyszczeniem w związku z prowadzeniem gospodarki rolnej;
- ♦ zapewnianie ochrony walorów krajobrazowych środowiska i warunków klimatycznych;
- ♦ zapewnianie ochrony fauny i flory;
- ♦ uwzględnianie potrzeb w zakresie zapobiegania ruchom masowym ziemi i ich skutkom;
- ♦ uwzględnianie innych potrzeb w zakresie ochrony powietrza, wód, gleby, ziemi, ochrony przed hałasem, wibracjami i polami elektromagnetycznymi.



W trakcie przygotowywania i realizacji inwestycji należy zapewnić oszczędne korzystanie z terenu. Natomiast w trakcie prac budowlanych inwestor realizujący przedsięwzięcie jest obowiązany uwzględnić ochronę środowiska na obszarze prowadzenia prac, a w szczególności ochronę gleby, zieleni, fauny, flory, naturalnego ukształtowania terenu i stosunków wodnych. Przy prowadzeniu prac budowlanych dopuszcza się wykorzystywanie i przekształcanie elementów przyrodniczych wyłącznie w takim zakresie, w jakim jest to konieczne w związku z realizacją konkretnej inwestycji. Jeżeli ochrona elementów przyrodniczych nie jest możliwa, należy podejmować działania mające na celu naprawienie wyrządzonych szkód, w szczególności przez kompensację przyrodniczą.

Projektowanie i funkcjonowanie bezpiecznych dla środowiska przedsięwzięć powinno się opierać przede wszystkim na obowiązujących normach oraz dostosowaniu wyboru technologii do lokalnych warunków środowiskowych. Planowana inwestycja wymaga ścisłej współpracy pomiędzy projektantami i inwestorem, jak również przyrodnikami. Celem postępowania w sprawie oceny oddziaływania na środowisko dla realizacji inwestycji mogącej znacząco oddziaływać na siedliska i gatunki chronione jest optymalizacja procesu decyzyjnego, aby podejmowane ze względów gospodarczych, społecznych czy innych działania w jak najmniejszym stopniu zagrażały zdrowiu i jakości życia ludzi, a także zachowaniu ogólnie pojętych warunków środowiskowych, w tym różnorodności biologicznej i trwałości ekosystemów.

6.4. Obszary chronione w procedurze inwestycyjnej na przykładzie obszarów Natura 2000

Poniższe informacje pochodzą z Generalnej Dyrekcji Ochrony Środowiska.

Zgodnie z przepisami ustawy z dnia 16 kwietnia 2004 r. o ochronie przyrody (Dz. U. z 2020 r. poz. 55 ze zm.) ochrona zasobów przyrodniczych na obszarach Natura 2000 opiera się przede wszystkim na ograniczaniu działań mogących w znaczący sposób pogorszyć właściwy stan ochrony siedlisk przyrodniczych oraz gatunków roślin i zwierząt dla których ochrony został wyznaczony obszar Natura 2000. Zgodnie z zapisami ww. ustawy zabrania się podejmowania działań mogących osobno lub w połączeniu z innymi działaniami, znacząco negatywnie oddziaływać na cele ochrony danego obszaru Natura 2000, niezależnie od ich położenia względem obszaru. Nie oznacza to jednak, że na obszarach Natura 2000 nie można realizować przedsięwzięć.

W szczególnych przypadkach (zgodnie z art. 34 ustawy o ochronie przyrody) istnieje możliwość realizacji działań mogących znacząco negatywnie oddziaływać na obszary Natura 2000, jeżeli działania te wynikają z przesłanek nadrzędnego interesu publicznego, udokumentowany zostanie brak rozwiązań alternatywnych oraz zapewni się wykonanie kompensacji przyrodniczej niezbędnej do zapewnienia spójności i właściwego funkcjonowania sieci obszarów Natura 2000. Dodatkowo, jeżeli przedsięwzięcie może znacząco negatywnie oddziaływać na siedliska i gatunki priorytetowe, przed wydaniem zgody na jego



realizację należy wystąpić o opinię do Komisji Europejskiej. Opinia taka jest konieczna, gdy inwestycja będzie realizowała inny nadrzędny interes publiczny, wykraczający poza cele związane ze zdrowiem publicznym, bezpieczeństwem powszechnym lub pozytywnymi skutkami o pierwszorzędym znaczeniu dla środowiska.

Program Natura 2000 nie stanowi zagrożenia dla procesów inwestycyjnych a priori, a jedynie kierunkuje je tam, gdzie ich przeprowadzenie będzie miało mniejszy wpływ na przyrodę, minimalizując w ten sposób ich ogólny wpływ na środowisko. Zabronione jest jedynie to, co może znacząco negatywnie oddziaływać na cele ochrony danego obszaru Natura 2000. Kwestia oddziaływania poszczególnych działań jest natomiast każdorazowo przedmiotem indywidualnej oceny dokonywanej przez właściwe organy administracji. Planowane przedsięwzięcia (zgodnie z art. 33 ust. 3 ustawy o ochronie przyrody), które mogą znacząco oddziaływać na obszar Natura 2000, wymagają przeprowadzenia odpowiedniej oceny oddziaływania na zasadach określonych w ustawie z dnia 3 października 2008 r. o udostępnianiu informacji o środowisku i jego ochronie, udziale społeczeństwa w ochronie środowiska oraz ocenach oddziaływania na środowisko (Dz. U. z 2021r. poz. 2373 ze zm.).

W przypadku przedsięwzięć zaliczonych do kategorii przedsięwzięć mogących znacząco oddziaływać na środowisko ocena ta przeprowadzana będzie w ramach oceny oddziaływania na środowisko, kończącej się wydaniem decyzji o środowiskowych uwarunkowaniach. Obecnie, rodzaje tych przedsięwzięć określone są w rozporządzeniu Rady Ministrów z dnia 10 września 2019r. w sprawie przedsięwzięć mogących znacząco oddziaływać na środowisko (Dz. U. z 2019 r., poz. 1839).

W przypadku przedsięwzięć innych niż mogących znacząco oddziaływać na środowisko, mogą one wymagać przeprowadzenia oceny oddziaływania, jeżeli dane przedsięwzięcie może znacząco oddziaływać na obszar Natura 2000, a nie jest bezpośrednio związane z ochroną tego obszaru lub nie wynika z jej ochrony. Dotyczy to jednak tylko tych przedsięwzięć, które wymagają uzyskania jakiegokolwiek decyzji inwestycyjnej, np. decyzji o warunkach zabudowy, czy decyzji o pozwoleniu na budowę. Wówczas ocena ta odbywać się będzie w ramach postępowania przed wydaniem decyzji inwestycyjnej i ograniczona jest jedynie do kwestii dotyczących wpływu na obszar Natura 2000.

Podsumowując, warunki realizacji przedsięwzięć mogących znacząco negatywnie oddziaływać na obszary Natura 2000 regulują przepisy ustawy o ochronie przyrody. Natomiast instrumenty służące stwierdzeniu, czy planowane zamierzenie inwestycyjne może wpływać negatywnie na obszary Natura 2000 i czy zachodzą przesłanki do jego realizacji, pomimo jego znaczącego negatywnego wpływu na te obszary, są określone w Ustawie o udostępnianiu informacji o środowisku i jego ochronie, udziale społeczeństwa w ochronie środowiska oraz o ocenach oddziaływania na środowisko.



Prawidłowo przeprowadzona ocena oddziaływania na środowisko lub ocena oddziaływania na obszary Natura 2000 umożliwi wybór rozwiązań najkorzystniejszych dla środowiska, w tym dla obszarów Natura 2000 oraz podejmowanie racjonalnych decyzji odnośnie gospodarowania zasobami środowiskowymi, zgodnie z zasadą zrównoważonego rozwoju. Tym samym procedura ta staje się kluczowym instrumentem ochrony przyrody, umożliwiając zachowanie różnorodności biologicznej i bogactwa przyrodniczego.

Planowana inwestycja wymaga ścisłej współpracy pomiędzy projektantami i inwestorem, jak również przyrodnikami. Celem postępowania w sprawie oceny oddziaływania na środowisko dla realizacji inwestycji mogącej znacząco oddziaływać na siedliska i gatunki chronione w obszarze Natura 2000 jest optymalizacja procesu decyzyjnego, aby podejmowane ze względów gospodarczych, społecznych czy innych działania w jak najmniejszym stopniu zagrażały zdrowiu i jakości życia ludzi, a także zachowaniu ogólnie pojętych warunków środowiskowych, w tym różnorodności biologicznej i trwałości ekosystemów. Niezależnie od tego, czy jest to ocena samodzielna, czy też stanowiąca część procedury oddziaływania na środowisko, należy odmówić wyrażenia zgody na realizację tych przedsięwzięć, co do których nie udało się uzyskać pewności, że nie będą one negatywnie oddziaływać na cele ochrony obszaru Natura 2000. Na terenie obszarów chronionych planuje się realizację w miarę potrzeb inwestycje z zakresu infrastruktury drogowej jak i gospodarki wodno - ściekowej. Potencjalne inwestycje z tego obszaru będą miały bezpośredni wpływ na obszary chronione na etapie ich budowy. Etap budowy inwestycji będzie powodował czasowe oddziaływanie na takie elementy środowiska, jak:

- ♦ powietrze
- ♦ klimat akustyczny
- ♦ powierzchnia ziemi
- ♦ szata roślinna

W celu minimalizacji oddziaływań należy prowadzić trasy infrastruktury technicznej z ominięciem terenów będących ważnymi dla Europy typami siedlisk przyrodniczych. Prace budowlane należy prowadzić ze szczególną ostrożnością pod stałym nadzorem przyrodniczym.

Poniżej przedstawiono przykłady działań minimalizujących oraz kompensujących w ramach realizacji planowanych przedsięwzięć.

Działania minimalizujące - środki mające na celu zachowanie lub zabezpieczenie przed zniszczeniem siedlisk przyrodniczych:

- ♦ ograniczenie powierzchni w celu zachowania siedlisk,



- ♦ przesadzenie roślin chronionych w miejsca o takich samych lub zbliżonych warunkach siedliskowych,
- ♦ stosowanie pasa buforowego pomiędzy pracami a otaczającymi go siedliskami.

Działania minimalizujące - środki mające na celu zachowanie siedlisk zwierząt lub ograniczenia wpływu na zwierzęta:

- ♦ przejścia dla zwierząt, w postaci:
 - przejść dolnych pod mostami i estakady,
 - przejść górnych lub tzw. zielone mosty dla dużych i średnich ssaków,
 - przepustów dla drobnych ssaków, tuneli dla płazów i gadów.
- ♦ osłony antyolśnieniowe i ekrany akustyczne dla zwierząt,
- ♦ urządzenia do płoszenia zwierząt – odtwarzanie odgłosów zwierząt.

Działania kompensujące:

- ♦ odtwarzanie siedliska przyrodniczego / siedliska gatunku w innym miejscu obszaru Natura 2000,
- ♦ odtwarzanie stanu populacji gatunków zniszczonych wskutek oddziaływania planu lub przedsięwzięcia,
- ♦ przenoszenie płazów z zagrożonych zniszczeniem zbiorników wodnych do specjalnie wykonanych zbiorników wodnych,
- ♦ tworzenie nowych miejsc rozrodu (np. budki dla ptaków lub nietoperzy, platformy gniazdowe dla drapieżnych etc.) w zamian za wycinkę lasów będących ich siedliskiem,
- ♦ tworzenie zastępczych miejsc bytowania dla gatunków roślin i zwierząt.



VII. STRATEGIA DZIAŁAŃ DLA GMINY NOWINKA NA LATA 2022 - 2025 Z PERSPEKTYWĄ NA LATA 2025 - 2029

7.1. Założenia wyjściowe do Programu Ochrony Środowiska

W związku z wejściem w życie nowelizacji ustawy - Prawo ochrony środowiska nastąpiła zmiana sposobu realizacji krajowej polityki ochrony środowiska. Obecnie jest ona prowadzona na podstawie strategii rozwoju, programów i dokumentów programowych oraz za pomocą wojewódzkich, powiatowych i gminnych programów ochrony środowiska. Programy sporządza odpowiednio organ wykonawczy województwa, powiatu i gminy, a uchwała sejmik województwa, rada powiatu albo rada gminy. W przypadku omawianego dokumentu Rada Gminy Nowinka.

Podstawowym celem sporządzenia i uchwalenia Programu Ochrony Środowiska jest realizacja przez jednostki samorządu terytorialnego polityki ochrony środowiska zbieżnej z założeniami najważniejszych dokumentów strategicznych i programowych. Programy powinny stanowić podstawę funkcjonowania systemu zarządzania środowiskiem spajającą wszystkie działania i dokumenty dotyczące ochrony środowiska i przyrody na szczeblu danej JST. Ponadto zasady ochrony środowiska są uwzględniane na etapie opracowywania dokumentów sektorowych niezwiązanych ściśle z ochroną środowiska i jego elementów, a określające cele służące podniesieniu poziomu jakości życia mieszkańców, których realizacja ma przysłużyć się szybkiemu oraz trwałemu rozwojowi gospodarczemu. Szczegółowe cele zawarte w tych dokumentach mogą zostać osiągnięte tylko w warunkach realizacji zasad zrównoważonego rozwoju oraz pielęgnowania i zachowania dziedzictwa kulturowego kraju.

Założenia rozwoju społeczno - gospodarczego Gminy Nowinka w świetle ochrony środowiska zostały wyznaczone w oparciu o następujące dokumenty:

- ♦ *Polityka Ekologiczna Państwa 2030,*
- ♦ *Strategia na rzecz Odpowiedzialnego Rozwoju do roku 2020 (z perspektywą do 2030 r.),*
- ♦ *Program Ochrony Środowiska Województwa Podlaskiego do 2030 roku,*
- ♦ *Program Ochrony Środowiska dla Powiatu Augustowskiego na lata 2021-2024 z perspektywą do roku 2028.*



7.1.1. Założenia i uwarunkowania wynikające z dokumentów szczebla krajowego

7.1.1.1. Strategia na rzecz Odpowiedzialnego Rozwoju do roku 2020 (z perspektywą do 2030r.)

Nowa wizja rozwoju kraju została sformułowana w przyjętym 16 lutego 2016 r. przez Radę Ministrów Planie na rzecz Odpowiedzialnego Rozwoju. Dokument przedstawia wyzwania, jakie stoją przed polską gospodarką (tzw. pułapki rozwojowe), a także zarysowuje przykładowe instrumenty gospodarcze, finansowe i instytucjonalne, koncentrując propozycje działań wokół pięciu filarów rozwojowych. Prezentuje on nowe podejście do polityki gospodarczej, a także inicjatywy kluczowe dla realizacji założeń przyjętych w Planie.

Z zakresu ochrony środowiska w ramach strategii określono poszczególne kierunki interwencji:

- ♦ Zwiększenie dyspozycyjnych zasobów wodnych i osiągnięcie wysokiej jakości wód,
- ♦ Likwidacja źródeł emisji zanieczyszczeń powietrza lub istotne zmniejszenie ich oddziaływania,
- ♦ Zarządzanie zasobami dziedzictwa przyrodniczego,
- ♦ Ochrona gleb przed degradacją,
- ♦ Zarządzanie zasobami geologicznymi,
- ♦ Gospodarka odpadami,
- ♦ Oddziaływanie na jakość życia w zakresie klimatu akustycznego i oddziaływania pól elektromagnetycznych.

7.1.1.2. Polityka Ekologiczna Państwa 2030

Polityka Ekologiczna Państwa 2030 jest strategią zgodnie z ustawą o zasadach prowadzenia polityki rozwoju. Jej rolą jest zapewnienie bezpieczeństwa ekologicznego Polski oraz wysokiej jakości życia dla wszystkich mieszkańców. W systemie dokumentów strategicznych doprecyzowuje i operacjonalizuje "Strategię na rzecz Odpowiedzialnego Rozwoju do roku 2020 (z perspektywą do 2030 r.)."

Polityka stanowi podstawę do inwestowania środków europejskich z perspektywy finansowej na lata 2021 - 2027. Dokument wspiera także realizację celów i zobowiązań Polski na szczeblu międzynarodowym, w tym na poziomie unijnym oraz ONZ, szczególnie w kontekście celów polityki klimatyczno - energetycznej Unii Europejskiej do 2030 oraz celów zrównoważonego rozwoju ujętych w Agendzie 2030.

Poniżej przedstawiono cele szczegółowe oraz kierunki interwencji Polityki Ekologicznej Polski:



- ♦ **Cel szczegółowy: Środowisko i zdrowie. Poprawa jakości środowiska i bezpieczeństwa ekologicznego:**
 - ✓ Kierunek interwencji: Zrównoważone gospodarowanie wodami, w tym zapewnienie dostępu do czystej wody dla społeczeństwa i gospodarki oraz osiągnięcie dobrego stanu wód;
 - ✓ Kierunek interwencji: Likwidacja źródeł emisji zanieczyszczeń do powietrza lub istotne zmniejszenie ich oddziaływania;
 - ✓ Kierunek interwencji: Ochrona powierzchni ziemi, w tym gleb;
 - ✓ Kierunek interwencji: Przeciwdziałanie zagrożeniom środowiska oraz zapewnienie bezpieczeństwa biologicznego, jądrowego i ochrony radiologicznej.

- ♦ **Cel szczegółowy: Środowisko i gospodarka. Zrównoważone gospodarowanie zasobami środowiska:**
 - ✓ Kierunek interwencji: Zarządzanie zasobami dziedzictwa przyrodniczego i kulturowego, w tym ochrona i poprawa stanu różnorodności biologicznej i krajobrazu;
 - ✓ Kierunek interwencji: Wspieranie wielofunkcyjnej i trwale zrównoważonej gospodarki leśnej;
 - ✓ Kierunek interwencji: Gospodarka odpadami w kierunku gospodarki o obiegu zamkniętym;
 - ✓ Kierunek interwencji: Zarządzanie zasobami geologicznymi poprzez opracowanie i wdrożenie polityki surowcowej państwa;
 - ✓ Kierunek interwencji: Wspieranie wdrażania ekoinnowacji oraz upowszechnianie najlepszych dostępnych technik BAT.

- ♦ **Cel szczegółowy: Środowisko i klimat. Łagodzenie zmian klimatu i adaptacja do nich oraz zarządzanie ryzykiem klęsk żywiołowych:**
 - ✓ Kierunek interwencji: Przeciwdziałanie zmianom klimatu;
 - ✓ Kierunek interwencji: Adaptacja do zmian klimatu i zarządzanie ryzykiem klęsk żywiołowych.

- ♦ **Cel szczegółowy: Środowisko i edukacja. Rozwijanie kompetencji (wiedzy, umiejętności i postaw) ekologicznych społeczeństwa:**
 - ✓ Kierunek interwencji: Edukacja ekologiczna, w tym kształtowanie wzorców zrównoważonej konsumpcji.

- ♦ **Cel szczegółowy: Środowisko i administracja. Poprawa efektywności funkcjonowania instrumentów ochrony środowiska:**
 - ✓ Kierunek interwencji: Usprawnienie systemu kontroli i zarządzania ochroną środowiska oraz doskonalenie systemu finansowania.



7.1.2. Założenia i uwarunkowania wynikające z dokumentów szczebla wojewódzkiego

Głównym dokumentem kształtującym ochronę środowiska na szczeblu wojewódzkim jest:

Program Ochrony Środowiska Województwa Podlaskiego do 2030 roku

Podstawowym celem sporządzenia Programu jest realizacja polityki ochrony środowiska na terenie województwa podlaskiego, której cele i założenia będą zbieżne z celami najważniejszych krajowych i regionalnych dokumentów strategicznych i programowych. Program stanowi podstawę funkcjonowania systemu zarządzania środowiskiem na szczeblu wojewódzkim. Działania ujęte w Programie mają na celu sukcesywną poprawę stanu środowiska w województwie oraz racjonalne gospodarowanie jego zasobami przy uwzględnieniu potrzeb ciągłego rozwoju społeczno - gospodarczego. Działania te mają przyczynić się także do ograniczania negatywnych skutków zmian klimatu oraz negatywnego wpływu zanieczyszczeń na środowisko naturalne.

♦ **Obszar interwencji I - Ochrona klimatu i jakości powietrza:**

- ✓ Spełnianie wymagań w zakresie jakości powietrza;
- ✓ Adaptacja do zmian klimatu;
- ✓ Ograniczenie emisji gazów cieplarnianych.

♦ **Obszar interwencji II - Ochrona przed hałasem:**

- ✓ Poprawa stanu klimatu akustycznego i osiągnięcie stanu braku przekroczeń dopuszczalnych poziomów hałasu;
- ✓ Zmniejszenie liczby mieszkańców narażonych na ponadnormatywny hałas.

♦ **Obszar interwencji III - Ochrona przed promieniowaniem elektromagnetycznym:**

- ✓ Utrzymanie stanu braku przekroczeń dopuszczalnych poziomów pól elektromagnetycznych.

♦ **Obszar interwencji IV - Gospodarowanie wodami:**

- ✓ Zwiększenie retencji wodnej województwa;
- ✓ Racjonalizacja i ograniczenie zużycia wody;



- ✓ Przeciwdziałanie skutkom suszy;
 - ✓ Ochrona przed powodzią ;
 - ✓ Osiągnięcie co najmniej dobrego stanu wód.

 - ◆ **Obszar interwencji V - Gospodarka wodno-ściekowa:**
 - ✓ Poprawa stopnia skanalizowania terenów wiejskich;
 - ✓ Poprawa jakości wody i rozwój sieci wodociągowej.

 - ◆ **Obszar interwencji VI - Zasoby geologiczne**
 - ✓ Ochrona złóż kopalin;
 - ✓ Ograniczenie presji wywieranej na środowisko związanej z wydobyciem kopalin;
 - ✓ Rekultywacja terenów poeksploatacyjnych.

 - ◆ **Obszar interwencji VII - Gleby**
 - ✓ Utrzymanie dobrej jakości gleb i ochrona ich przed degradacją;
 - ✓ Rekultywacja i rewitalizacja terenów zdegradowanych.

 - ◆ **Obszar interwencji VIII - Gospodarka odpadami i zapobieganie powstawaniu odpadów:**
 - ✓ Redukcja ilości wytwarzanych odpadów, w szczególności zmieszanych odpadów komunalnych;
 - ✓ Zwiększenie udziału odpadów zbieranych selektywnie;
 - ✓ Ograniczenie ilości odpadów komunalnych przekazywanych do składowania;
 - ✓ Ograniczenie nielegalnego obrotu odpadami.

 - ◆ **Obszar interwencji IX - Zasoby przyrodnicze**
 - ✓ Zachowanie licznych siedlisk i gatunków zagrożonych wyginięciem;
 - ✓ Zachowanie różnorodności biologicznej i bogatych zasobów przyrodniczych;
 - ✓ Świadome ekologiczne społeczeństwo.

 - ◆ **Obszar interwencji X - Zagrożenia poważnymi awariami:**
 - ✓ Brak incydentów o znamionach poważnej awarii.
-



7.1.3. Założenia i uwarunkowania wynikające z dokumentów szczebla powiatowego

Głównym dokumentem kształtującym ochronę środowiska na szczeblu powiatowym jest:

**Program Ochrony Środowiska dla Powiatu Augustowskiego
na lata 2021-2024 z perspektywą do roku 2028**

Cele i kierunki interwencji ujęte w Programie wyznaczono na podstawie zdefiniowanych zagrożeń i problemów w poszczególnych obszarach interwencji, w oparciu o analizę założeń dokumentów strategicznych i programowych. Cele i kierunki Programu mają charakter komplementarny, co oznacza, że realizacja zamierzeń w jednym z obszarów interwencji, przyczynia się do osiągnięcia celów w innych obszarach. W ramach 10 obszarów interwencji, wyznaczono 18 celów. Realizacji tych założeń posłużyć mają działania podejmowane w 58 kierunkach interwencji. Łącznie wyznaczono 157 zadania.

♦ **Obszar interwencji I - Ochrona klimatu i jakości powietrza:**

- ✓ Spełnianie wymagań w zakresie jakości powietrza;
- ✓ Poprawa efektywności energetycznej;
- ✓ Wzrost wykorzystania energii ze źródeł odnawialnych, jako działania adaptacyjne do zmian klimatu.

♦ **Obszar interwencji II - Ochrona przed hałasem:**

- ✓ Ograniczenie emisji hałasu.

♦ **Obszar interwencji III - Ochrona przed promieniowaniem elektromagnetycznym:**

- ✓ Ochrona przed polami elektromagnetycznymi.

♦ **Obszar interwencji IV - Gospodarowanie wodami:**

- ✓ Ograniczanie ryzyka powodziowego i przeciwdziałanie suszy i deficytowi wody, jako adaptacja do zmieniających się warunków klimatycznych.

♦ **Obszar interwencji V - Gospodarka wodno-ściekowa:**

- ✓ Racjonalizacja gospodarowania zasobami wodnymi i zapewnienie dobrej jakości wody pitnej;
- ✓ Poprawa jakości wód powierzchniowych i podziemnych.



- ♦ **Obszar interwencji VI - Zasoby geologiczne**
 - ✓ Racjonalne i efektywne gospodarowanie zasobami kopalin.

- ♦ **Obszar interwencji VII - Gleby**
 - ✓ Zapewnienie właściwego sposobu użytkowania powierzchni ziemi.

- ♦ **Obszar interwencji VIII - Gospodarka odpadami i zapobieganie powstawaniu odpadów:**
 - ✓ Racjonalne gospodarowanie odpadami.

- ♦ **Obszar interwencji IX - Zasoby przyrodnicze**
 - ✓ Zachowanie różnorodności biologicznej, poprzez przywracanie/utrzymanie właściwego stanu ochrony siedlisk i gatunków;
 - ✓ Adaptacja do zmian klimatu w zakresie zasobów przyrodniczych;
 - ✓ Ochrona krajobrazu naturalnego i kulturowego;
 - ✓ Podnoszenie poziomu świadomości ekologicznej i zainteresowania środowiskiem przyrodniczym.

- ♦ **Obszar interwencji X - Zagrożenia poważnymi awariami:**
 - ✓ Zapobieganie poważnym awariom przemysłowym;
 - ✓ Doskonalenie systemu zarządzania kryzysowego;
 - ✓ Monitoring obszarów zagrożonych występowaniem poważnych awarii.

7.2. Struktura programu ochrony środowiska dla Gminy Nowinka

W przypadku sporządzania programów ochrony środowiska należy uwzględnić przede wszystkim:

- ♦ analizę aktualnego stanu środowiska w gminie obejmującą m.in.: ochronę zasobów naturalnych, jakość powietrza, odnawialne źródła energii, gospodarkę wodno-ściekową, klimat akustyczny, promieniowanie elektromagnetyczne,
- ♦ politykę środowiskową (m.in. zagadnienia związane z edukacją ekologiczną, zarządzaniem środowiskowym, aspekty ekologiczne w planowaniu przestrzennym),



- ♦ analizę zidentyfikowanych problemów środowiskowych gminy, główne zagrożenia środowiskowe, hierarchizacja zidentyfikowanych problemów środowiskowych),
- ♦ strategię ochrony środowiska (obszary interwencji, cele krótko- i długoterminowe, kierunki działań dostosowane do specyfiki gminy),
- ♦ instrumenty realizacji programu, w tym wykaz planowanych przedsięwzięć i nakłady finansowe, zarządzanie i monitoring.

7.3. Analiza SWOT

W przypadku badania środowiska, analiza SWOT jest efektywną metodą identyfikacji słabych i silnych stron poszczególnych elementów środowiska oraz badania szans i zagrożeń, jakie stwarza dla nich otoczenie. SWOT oparta jest na schemacie klasyfikacji dzielącym wszystkie czynniki mające wpływ na bieżącą i przyszłą pozycję elementów środowiska, tj.:

- ♦ zewnętrzne w stosunku do danego elementu i mające charakter uwarunkowań wewnętrznych,
- ♦ wywierające negatywny wpływ na dany element środowiska i mające wpływ pozytywny.

Z porównania tych dwóch podziałów powstają cztery kategorie czynników:

- ♦ wewnętrzne pozytywne - mocne strony, czyli atuty danego elementu środowiska. Mocne strony to walory elementu środowiska, które w pozytywny sposób wyróżniają go na tle średniej gminy;
- ♦ wewnętrzne negatywne - słabe strony danego elementu środowiska. Słabe strony to konsekwencja ograniczeń zasobów;
- ♦ zewnętrzne pozytywne - szanse. Szanse to zjawiska i tendencje w otoczeniu elementu środowiska, które gdy odpowiednio wykorzystane staną się impulsem podniesienia jego jakości, osłabiają zagrożenia i umożliwią realizację koncepcji zrównoważonego rozwoju;
- ♦ zewnętrzne negatywne - zagrożenia. Zagrożenia to wszystkie czynniki zewnętrzne, które są postrzegane, jako bariery dla podniesienia jakości środowiska i realizacji koncepcji zrównoważonego rozwoju.

Ogólne wytyczne wynikające z analizy SWOT są bardzo proste, ale niestety trudne do realizacji.

Zakładają one:

- ♦ unikanie zagrożeń/emisji zanieczyszczeń,
- ♦ wykorzystywanie szans,
- ♦ wzmacnianie słabych stron,
- ♦ opieranie się na mocnych stronach.



Tabela nr 26. Analiza SWOT Gminy Nowinka - Obszar interwencji I - Ochrona klimatu i jakości powietrza

OBSZAR INTERWENCJI I - OCHRONA KLIMATU I JAKOŚCI POWIETRZA		
	MOCNE STRONY	SŁABE STRONY
CZYNNIKI WEWNĘTRZNE	<ul style="list-style-type: none">✓ działania dążące do wyeliminowania spalania paliw stałych w obiektach użyteczności publicznej,✓ sukcesywna likwidacja starych kotłowni węglowych,✓ spadek udziału węgla jako nośnika energii w źródłach rozproszonych,✓ sukcesywne przeprowadzanie działań termomodernizacyjnych,✓ sukcesywna modernizacja systemu komunikacyjnego,✓ sukcesywny rozwój systemu ścieżek rowerowych,✓ uwzględnianie w MPZP wymogów ochrony powietrza.	<ul style="list-style-type: none">✓ uciążliwy problem niskiej emisji,✓ tereny zabudowy mieszkaniowej oparte w dużym stopniu na indywidualnych, systemach grzewczych zasilanych paliwami stałymi (węgiel, jego pochodne),✓ niska świadomość ekologiczna mieszkańców (spalanie odpadów i paliw niskiej jakości),✓ obciążenie gminy ruchem tranzytowym - koncentracja zanieczyszczeń wzdłuż najważniejszych ciągów komunikacyjnych,✓ niewystarczająca ilość środków finansowych na realizację zadań z zakresu ochrony powietrza.
CZYNNIKI ZEWNĘTRZNE	SZANSE	ZAGROŻENIA
	<ul style="list-style-type: none">✓ realizacja zapisów Planu Gospodarki Niskoemisyjnej,✓ upowszechnianie informacji o rozmieszczeniu i możliwościach technicznych wykorzystania potencjału energetycznego poszczególnych rodzajów odnawialnych źródeł energii,✓ zwiększenie wykorzystania paliw alternatywnych i odnawialnych źródeł energii,✓ wzrost świadomości ekologicznej wśród społeczeństwa,✓ sukcesywna realizacja tzw. uchwały antysmogowej wprowadzającej ograniczenia i zakazy w stosowaniu niektórych rodzajów paliw i urządzeń,✓ intensyfikacja i kontynuacja programu przyznawania dotacji wspierających zmianę sposobu ogrzewania na terenie gminy,✓ wzrost zainteresowania systemem transportu rowerowego,✓ rozwój technologii energooszczędnych oraz ich coraz większa dostępność.	<ul style="list-style-type: none">✓ zanieczyszczenie powietrza powodowane przez niską emisję,✓ zanieczyszczenie powietrza powodowane przez emisję komunikacyjną,✓ niewystarczające środki na realizację zadań z zakresu ochrony powietrza,✓ napływ zanieczyszczeń spoza obszaru gminy,✓ utrzymujący się trend wzrostu zużycia energii,✓ wysokie nakłady inwestycyjne związane z obszarem odnawialnych źródeł energii,✓ wzrost nowo rejestrowanych pojazdów,✓ ponadlokalność zagrożeń związanych z zanieczyszczeniem powietrza.

Źródło: Analiza własna



Tabela nr 27. Analiza SWOT Gminy Nowinka - Obszar interwencji II - Zagrożenia hałasem

OBSZAR INTERWENCJI II - ZAGROŻENIA HAŁASEM		
	MOCNE STRONY	SŁABE STRONY
CZYNNIKI WEWNĘTRZNE	<ul style="list-style-type: none">✓ sukcesywna realizacja działań ujętych w Programie ochrony środowiska przed hałasem dla Województwa Podlaskiego,✓ sukcesywna modernizacja układu drogowego,✓ promowanie ruchu rowerowego, rozwój ścieżek rowerowych,✓ znikome przekroczenia dopuszczalnych poziomów hałasu w środowisku.	<ul style="list-style-type: none">✓ występująca uciążliwość związana z emisją hałasu pochodzącą z ciągów komunikacyjnych,✓ ograniczone środki finansowe na realizację zadań określonych w Programie ochrony środowiska przed hałasem,✓ niewystarczająca skuteczność środków ograniczających emisję hałasu drogowego,✓ niska świadomość ekologiczna mieszkańców w zakresie ochrony przed hałasem.
CZYNNIKI ZEWNĘTRZNE	SZANSE	ZAGROŻENIA
	<ul style="list-style-type: none">✓ wprowadzanie stref wolnych od ruchu samochodowego.✓ upowszechnianie pozytywnych postaw kierowców - „ecodriving”,✓ położenie nacisku na rozwój infrastruktury rowerowej, węzłów przesiadkowych, korzystanie z komunikacji zbiorowej,✓ rozwój nowoczesnych technologii ograniczających emisję hałasu,✓ wprowadzenie do MPZP zasad kształtowania komfortu akustycznego dla obszaru,✓ minimalizacja emisji hałasu komunikacyjnego poprzez wdrażanie rozwiązań techniczno - organizacyjnych wzdłuż tras komunikacyjnych gdzie występują przekroczenia standardów akustycznych (pasy roślinności wysokiej i niskiej, wymiana nawierzchni, wymiana stolarki okiennej, w ostateczności budowa ekranów akustycznych)	<ul style="list-style-type: none">✓ pogorszenie warunków i komfortu życia mieszkańców na tych obszarach, w których występuje szkodliwe oddziaływanie hałasu,✓ wzrost nowo rejestrowanych pojazdów,✓ dysproporcje pomiędzy wielkościami dopuszczalnych poziomów hałasu w środowisku, dla hałasu przemysłowego oraz hałasu źródeł liniowych, tj. dróg, linii kolejowych,✓ brak funduszy na inwestycje zmierzające do poprawy stanu środowiska akustycznego.

Źródło: Analiza własna



Tabela nr 28. Analiza SWOT Gminy Nowinka - Obszar interwencji III - Pola elektromagnetyczne

OBSZAR INTERWENCJI III - POLA ELEKTROMAGNETYCZNE		
	MOCNE STRONY	SŁABE STRONY
CZYNNIKI WEWNĘTRZNE	<ul style="list-style-type: none">✓ mała liczba źródeł pól elektromagnetycznych,✓ brak przekroczeń dopuszczalnych norm promieniowania elektromagnetycznego.	<ul style="list-style-type: none">✓ konflikty społeczne związane z lokalizacją stacji bazowych telefonii komórkowych,✓ nieświadomość lub niski poziom świadomości społecznej w zakresie oddziaływania pól elektromagnetycznych,✓ obecność nadajników telefonii komórkowej (stacji bazowych).
CZYNNIKI ZEWNĘTRZNE	SZANSE	ZAGROŻENIA
	<ul style="list-style-type: none">✓ inwentaryzacja źródeł emisji promieniowania elektromagnetycznego,✓ uwzględnianie lokalizacji urządzeń emitujących promieniowanie elektromagnetyczne w miejscowych planach zagospodarowania przestrzennego,✓ stały, bieżący monitoring promieniowania elektromagnetycznego✓ obowiązkowy monitoring PEM w ramach państwowego monitoringu środowiska,✓ modernizacja sieci energetycznych przez operatora.	<ul style="list-style-type: none">✓ wzrost ilości źródeł pól elektromagnetycznych✓ rozpowszechnienie i rozwój telefonii komórkowej oraz innych technologii emitujących promieniowanie elektromagnetyczne,✓ szybki rozwój technologii, stale rozbudowywana infrastruktura, większa liczba urządzeń,✓ rozbudowa mieszkalnictwa wzdłuż linii energetycznych.

Źródło: Analiza własna



Tabela nr 29. Analiza SWOT Gminy Nowinka - Obszar interwencji IV - Gospodarowanie wodami

OBSZAR INTERWENCJI IV - GOSPODAROWANIE WODAMI		
	MOCNE STRONY	SŁABE STRONY
CZYNNIKI WEWNĘTRZNE	<ul style="list-style-type: none">✓ zasoby wód podziemnych dobrej jakości,✓ dobra jakość wody pitnej podawanej do sieci,✓ realizowanie inwestycji w zakresie gospodarki wodnej,✓ systematyczne wprowadzanie nowych technologii oczyszczania ścieków,✓ dobrze rozwinięta sieć kanalizacyjna ograniczająca potencjalne zagrożenia środowiska wodnego,✓ uwzględnianie w MPZP zagadnień dotyczących gospodarowania wodami.	<ul style="list-style-type: none">✓ wrażliwość wód podziemnych, szczególnie pierwszego poziomu na zanieczyszczenia,✓ brak pełnej wiedzy o miejscach nielegalnego zrzutu ścieków.
CZYNNIKI ZEWNĘTRZNE	SZANSE	ZAGROŻENIA
	<ul style="list-style-type: none">✓ realizacja programu małej retencji dla Województwa Podlaskiego,✓ prowadzenie monitoringu jakości wód podziemnych na terenie gminy,✓ prowadzenie racjonalnej gospodarki zasobami wód podziemnych pod względem ilościowym i ochrona ich jakości,✓ wprowadzenie zasady odprowadzania wód opadowych i roztopowych z terenów nieruchomości do gruntu w celu zwiększenia odnawialności zasobów wód podziemnych,✓ coroczna konserwacja rowów, cieków, zbiorników i budowli hydrotechnicznych - usunięcie zatorów, namulów, oczyszczenie przepustów, wykoszenie skarp - stabilizacja układów wodnych, ochrona terenów przed powodzią oraz zatrzymanie splywu zanieczyszczeń,✓ realizacja niezbędnych inwestycji przeciwpowodziowych.	<ul style="list-style-type: none">✓ brak wystarczających środków na realizację zaplanowanych przedsięwzięć.✓ źle pojęta regulacja cieków przez właścicieli gruntów prywatnych (osuszanie, zasypywanie) skutkujące ogólnym spadkiem poziomu wód gruntowych i będące zagrożeniem dla terenów podmokłych,✓ możliwe zanieczyszczenie wód podziemnych poprzez odprowadzanie ścieków do ziemi, na terenach o nieuporządkowanej gospodarce ściekowej,✓ pogorszenie się stanu wód podziemnych i powierzchniowych,✓ możliwość zanieczyszczenia wód powierzchniowych i podziemnych przez zanieczyszczenia pochodzenia antropogenicznego,✓ możliwe wycieki substancji toksycznych związane z transportem substancji niebezpiecznych.

Źródło: Analiza własna



Tabela nr 30. Analiza SWOT Gminy Nowinka - Obszar interwencji V - Gospodarka wodno-ściekowa

OBSZAR INTERWENCJI V - GOSPODARKA WODNO-ŚCIEKOWA		
	MOCNE STRONY	SŁABE STRONY
CZYNNIKI WEWNĘTRZNE	<ul style="list-style-type: none">✓ dobre uzbrojenie gminy w sieć infrastruktury technicznej,✓ dobry stan techniczny systemu uzdatniania i dystrybucji wody,✓ wysoki odsetek osób podłączonych do sieci kanalizacyjnej i wodociągowej,✓ ewidencja zbiorników bezodpływowych i przydomowych oczyszczalni ścieków określających ich dane techniczne i stan.	<ul style="list-style-type: none">✓ niedobory systemu kanalizacji obszarów wiejskich gminy.
CZYNNIKI ZEWNĘTRZNE	SZANSE	ZAGROŻENIA
	<ul style="list-style-type: none">✓ możliwości pozyskania dofinansowania na realizację inwestycji z zakresu budowy kanalizacji oraz wymiany zbiorników bezodpływowych na przydomowe oczyszczalnie,✓ modernizacja istniejącej oczyszczalni ścieków.	<ul style="list-style-type: none">✓ brak świadomości poszczególnych właścicieli nieruchomości skutkujący niewłaściwym zagospodarowaniem powstałych nieczystości ciekłych,✓ nielegalne zrzuty ścieków nieoczyszczonych.

Źródło: Analiza własna



Tabela nr 31. Analiza SWOT Gminy Nowinka - Obszar interwencji VI - Gleby oraz zasoby geologiczne

OBSZAR INTERWENCJI V - GLEBY ORAZ ZASOBY GEOLOGICZNE		
	MOCNE STRONY	SŁABE STRONY
CZYNNIKI WEWNĘTRZNE	<ul style="list-style-type: none">✓ uwzględnienie w studium uwarunkowań oraz planie zagospodarowania przestrzennego obszarów złóż,✓ dobry stopień rozpoznania zasobów geologicznych,✓ walory środowiskowe gminy,✓ współpraca władz w zakresie rekultywacji obszarów zdegradowanych.	<ul style="list-style-type: none">✓ zanieczyszczenie gleb pochodzące z emisji antropogenicznej,✓ zanieczyszczenie gleb pochodzące z emisji ze środków transportu,✓ brak regularnych badań w ramach państwowego monitoringu środowiska,✓ możliwość niekontrolowanej eksploatacji surowców naturalnych,✓ niewystarczająca świadomość ekologiczna mieszkańców gminy.
CZYNNIKI ZEWNĘTRZNE	SZANSE	ZAGROŻENIA
	<ul style="list-style-type: none">✓ zwiększenie zainteresowania wykorzystaniem odnawialnych źródeł energii,✓ rewitalizacja i wykorzystanie obszarów poprzemysłowych,✓ prowadzenie racjonalnej gospodarki przestrzennej w celu ochrony krajobrazu i powierzchni biologicznie czynnej (ograniczenie tworzenia powierzchni utwardzonych),✓ coraz bardziej restrykcyjne normy środowiskowe dla zakładów i przedsiębiorców zapobiegające skażeniu gleb,✓ wzrost świadomości ekologicznej mieszkańców.	<ul style="list-style-type: none">✓ brak wystarczających środków finansowych na identyfikację potencjalnych zagrożeń,✓ możliwy wzrost zanieczyszczenia środowiska gruntowo-wodnego na skutek zwiększającego się udziału gruntów zabudowanych i zurbanizowanych w stosunku do ogólnej powierzchni użytkowej gminy,✓ presja ze strony działających podmiotów gospodarczych,✓ problemy zjawiska suszy,✓ problemy zjawiska opadów atmosferycznych,✓ presja osób fizycznych na zabudowę terenów.

Źródło: Analiza własna

**Tabela nr 32. Analiza SWOT Gminy Nowinka - Obszar interwencji VII - Gospodarka odpadami i zapobieganie powstawaniu odpadów**

OBSZAR INTERWENCJI VII - GOSPODARKA ODPADAMI I ZAPOBIEGANIE POWSTAWANIU ODPADÓW		
	MOCNE STRONY	SŁABE STRONY
CZYNNIKI WEWNĘTRZNE	<ul style="list-style-type: none">✓ wdrożony system gospodarki odpadami komunalnymi w gminie,✓ system zbierania i odbioru odpadów dostosowany do rozwiązań technologicznych przyjętych w Regionie Gospodarki Odpadami Komunalnymi (RGOK),✓ utworzone Punkty Selektywnego Zbierania Odpadów Komunalnych (PSZOK)✓ dysponowanie dodatkowymi środkami finansowymi - opłatami wniesionymi przez właścicieli nieruchomości,✓ posiadanie możliwości określania warunków na rynku usług gospodarowania odpadami,✓ nadzór nad procesem powstawania, gromadzenia, transportu i zagospodarowania odpadów,✓ zwiększająca się corocznie ilość odpadów segregowanych w ogólnej ilości odebranych odpadów,✓ sukcesywna likwidacja nielegalnych składowisk odpadów,✓ dobry poziom usług komunalnych.	<ul style="list-style-type: none">✓ spalanie odpadów w paleniskach domowych,✓ powstawanie „dzikich” składowisk odpadów,✓ niski poziom selektywnej zbiórki odpadów niebezpiecznych wydzielonych ze strumienia odpadów komunalnych,✓ słaba znajomość przepisów prawnych w odniesieniu do gospodarki odpadami zarówno przez wytwórców indywidualnych jak i podmioty gospodarcze (w szczególności z sektora małych i średnich przedsiębiorstw)✓ brak umiejętności prawidłowej segregacji odpadów przez część mieszkańców.
CZYNNIKI ZEWNĘTRZNE	SZANSE	ZAGROŻENIA
	<ul style="list-style-type: none">✓ budowa nowych oraz rozbudowa istniejących instalacji do zagospodarowania odpadów,✓ mniejsza ilość odpadów wprowadzanych do środowiska w sposób niekontrolowany✓ rozwój systemu selektywnej zbiórki i segregacji odpadów,✓ wsparcie finansowe dla osób fizycznych likwidujących azbest lub wyroby zawierające azbest z terenu nieruchomości położonych na terenie gminy,✓ redukcja ilości odpadów składowanych na składowiskach odpadów,✓ likwidacja nielegalnego składowania i magazynowania odpadów.	<ul style="list-style-type: none">✓ emisja zanieczyszczeń do powietrza (spalanie odpadów),✓ zanieczyszczenie gleb, wód, powietrza oraz przyrody („dzikie” składowiska odpadów)✓ długotrwałe procedury przetargowe związane z wylaniem podmiotów obsługujących system gospodarki odpadami komunalnymi.✓ degradacja środowiska w wyniku niewłaściwego zagospodarowania odpadów. możliwość powstawania nielegalnych składowisk odpadów niebezpiecznych lub innych niż niebezpieczne.

Źródło: Analiza własna



Tabela nr 33. Analiza SWOT Gminy Nowinka - Obszar interwencji VIII - Zasoby przyrodnicze

OBSZAR INTERWENCJI VIII - ZASOBY PRZYRODNICZE		
	MOCNE STRONY	SŁABE STRONY
CZYNNIKI WEWNĘTRZNE	<ul style="list-style-type: none">✓ obszary chronione na terenie gminy,✓ wysoki poziom bioróżnorodności - udział gatunków chronionych roślin, zwierząt i grzybów,✓ znaczący udział terenów o dużych walorach przyrodniczych w przestrzeni gminy,✓ lasy pełniące funkcje ochronne,✓ wieloletnia polityka maksymalnego zachowania istniejących zasobów zieleni oraz podnoszenia jej walorów,✓ ustanowienie na obszarach o największej wartości przyrodniczej form ochrony przyrody,✓ wspieranie przedsięwzięć mających na celu powiększanie terenów zieleni, zadrzewień, zakrzewień, parków, zielonych terenów sportowych itp.	<ul style="list-style-type: none">✓ zmniejszenie udziału terenów ekologicznych pod rozwój form zagospodarowania,✓ niewystarczające środki finansowe na prawidłowe utrzymanie terenów zieleni,✓ brak aktualnej waloryzacji przyrodniczej.
CZYNNIKI ZEWNĘTRZNE	SZANSE	ZAGROŻENIA
	<ul style="list-style-type: none">✓ możliwość rozwoju turystyki oraz promocji regionu,✓ właściwe opracowanie dokumentów planistycznych kształtujących strukturę systemu terenów cennych przyrodniczo,✓ zaangażowanie gminy w ochronę pozostałości najcenniejszych ekosystemów poprzez podjęcie działań sprzyjających podtrzymywaniu oraz wzbogacaniu walorów przyrodniczych,✓ efektywne wykorzystanie funduszy ochrony środowiska na realizację zadań z zakresu ochrony bioróżnorodności.	<ul style="list-style-type: none">✓ zanieczyszczenie powietrza mające wpływ na stan zasobów przyrodniczych,✓ zagrożenia pożarami lasów,✓ wzrost synantropizacji flory i fauny, w tym gatunkami nierodzimiymi migrującymi z terenów zabudowanych,✓ dominacja funkcji gospodarczych nad ekologicznymi,✓ kierowanie się czynnikami ekonomicznymi w procesach decyzyjnych skutkujących zmniejszaniem się walorów przyrodniczych,✓ zagospodarowanie terenów prowadzące do przerwania korytarzy ekologicznych,✓ duża presja inwestycyjna na tereny cenne przyrodniczo,✓ wzrost natężenia turystyki i rekreacji.

Źródło: Analiza własna



Tabela nr 34. Analiza SWOT Gminy Nowinka - Obszar interwencji IX - Zagrożenia poważnymi awariami

OBSZAR INTERWENCJI IX - ZAGROŻENIA POWAŻNYMI AWARIAMI		
	MOCNE STRONY	SŁABE STRONY
CZYNNIKI WEWNĘTRZNE	<ul style="list-style-type: none">✓ brak zakładów o potencjalnym ryzyku wystąpienia poważnej awarii na terenie Gminy,	<ul style="list-style-type: none">✓ występujące główne szlaki komunikacyjne na których przewożone są substancje niebezpieczne - znaczne natężenie ruchu tranzytowego,
CZYNNIKI ZEWNĘTRZNE	SZANSE	ZAGROŻENIA
	<ul style="list-style-type: none">✓ poprawa bezpieczeństwa na drogach,✓ podejmowanie działań na etapie zarządzania planami zagospodarowania przestrzennego gminy,✓ lokalizacja zakładów przemysłowych na obrzeżach jednostek osadniczych w tzw. strefach przemysłowych bądź terenach przeznaczonych na cele przemysłowe i usługowe, poza zasięgiem oddziaływania na obszary zamieszkałe przez ludność,	<ul style="list-style-type: none">✓ zagrożenia pożarowe, chemiczne oraz ekologiczne na drogach,✓ zagrożenia chemiczne i ekologiczne wynikające głównie z magazynowania i stosowania przez zakłady przemysłowe materiałów i surowców niebezpiecznych,✓ błędy wywołane czynnikiem ludzkim.

Źródło: Analiza własna



Tabela nr 35. Analiza SWOT Gminy Nowinka - Obszar interwencji X - Edukacja ekologiczna

OBSZAR INTERWENCJI X - EDUKACJA EKOLOGICZNA		
	MOCNE STRONY	SŁABE STRONY
CZYNNIKI WEWNĘTRZNE	<ul style="list-style-type: none">✓ wspieranie szkolnych kół zainteresowań o tematyce ekologicznej oraz konkursów o tematyce ekologicznej,✓ organizacja kampanii informacyjnych dotyczących zagadnień ochrony środowiska,✓ wykorzystanie elementów przyrodniczych i kulturowych do kreowania wizerunku gminy,✓ współpraca z organizacjami pozarządowymi i konsultacje społeczne, dotacje dla organizacji pozarządowych na realizację zadań publicznych✓ dostęp do informacji o środowisku i jego ochronie za pośrednictwem baz danych w BIP i bazie GDOŚ✓ wykorzystanie środków krajowych i unijnych,✓ wzrost poziomu wykształcenia mieszkańców,	<ul style="list-style-type: none">✓ niska świadomość społeczna w zakresie zagadnień ochrony środowiska✓ brak wystarczających środków finansowych na projekty pozwalające, na edukację bezpośrednio skierowaną do dużej grupy odbiorców,✓ zbyt małe zaufanie do organów administracyjnych.
CZYNNIKI ZEWNĘTRZNE	SZANSE	ZAGROŻENIA
	<ul style="list-style-type: none">✓ edukacja różnych grup dzieci, młodzieży i dorosłych w zakresie ochrony środowiska,✓ wyższa świadomość ekologiczna i coraz bardziej powszechne wśród mieszkańców zachowania proekologiczne,✓ działania w celu ochrony środowiska i ochrony przyrody przez organizacje pozarządowe i grupy mieszkańców,✓ korzystanie z zewnętrznych źródeł finansowych na realizację projektów z zakresu edukacji ekologicznej,✓ zaangażowanie gminy w popularyzację zachowań proekologicznych.	<ul style="list-style-type: none">✓ ograniczone środki na prowadzenie działań w placówkach oświatowych,✓ brak odpowiedniej kadry z zakresu edukacji ekologicznej.

Źródło: Analiza własna



7.4. Ocena stopnia realizacji założonych celów w Programie Ochrony Środowiska dla Gminy Nowinka

Zgodnie z zapisami ustawy z dnia 27 kwietnia 2001r. Prawo ochrony środowiska:

Art. 18.

1. Programy, o których mowa w art. 17 ust. 1, uchwała odpowiednio sejmik województwa, rada powiatu albo rada gminy.
2. Z wykonania programów organ wykonawczy województwa, powiatu i gminy sporządza co 2 lata raporty, które przedstawia się odpowiednio sejmikowi województwa, radzie powiatu lub radzie gminy.
3. Po przedstawieniu raportów odpowiednio sejmikowi województwa, radzie powiatu albo radzie gminy, raporty są przekazywane przez organ wykonawczy województwa, powiatu i gminy odpowiednio do ministra właściwego do spraw środowiska, organu wykonawczego województwa i organu wykonawczego powiatu.

Poprzednio obowiązujący „Program Ochrony Środowiska dla Gminy Nowinka na lata 2014 - 2017 z perspektywą na lata 2018 - 2021” przyjęty został uchwałą Rady Gminy Nowinka w 2014 roku.

Gmina Nowinka przystąpiła do opracowania:

- ♦ Raportu z wykonania Programu Ochrony Środowiska dla Gminy Nowinka na lata 2014 - 2017 z perspektywą na lata 2018-2021” - **za lata 2017-2018,**
- ♦ Raportu z wykonania Programu Ochrony Środowiska dla Gminy Nowinka na lata 2014 - 2017 z perspektywą na lata 2018-2021” - **za lata 2019-2020.**

W okresie sprawozdawczym podjętych zostało większość kierunków działań określonych w Programie Ochrony Środowiska. Wszystkie realizowane przedsięwzięcia przyczyniły się do poprawy warunków środowiskowych na terenie gminy.

Do największych i najbardziej kosztownych działań należała realizacja zadań wynikających z przepisów ustawy o utrzymaniu czystości i porządku w gminie. Duże inwestycje wykonane zostały również w zakresie budowy i modernizacji sieci wodociągowych, kanalizacyjnych.

Duży nacisk został położony także na działania inwestycyjne związane z budową i przebudową sieci drogowej, co z kolei przyczyniło się do polepszenia klimatu akustycznego gminy. Ponadto duży nacisk kładziony jest na ograniczanie tzw. niskiej emisji - m.in. prowadzenie edukacji ekologicznej oraz przeprowadzenie inwentaryzacji potencjalnych źródeł niskiej emisji.



Na terenie Gminy Nowinka prowadzone są również działania ciągłe, takie jak utrzymanie urządzeń melioracyjnych, utrzymanie terenów zielonych czy uwzględnienie wymagań ochrony środowiska w miejscowych planach zagospodarowania przestrzennego oraz innych opracowaniach planistycznych i strategicznych.

W ostatnich latach sukcesywnie realizowane były zadania określone w Programie Ochrony Środowiska dla Gminy Nowinka. Stopień realizacji uwarunkowany był przede wszystkim możliwościami finansowymi gminy.

7.5. Strategia realizacji celów ekologicznych

Do najistotniejszych celów i kierunków działań w zakresie rozwoju społeczno - gospodarczego i ochrony środowiska wytyczonych dla Gminy Nowinka należą:

- ♦ **ochrona powietrza, ochrona przed hałasem** - zapewnienie wysokiej jakości powietrza, redukcja emisji gazów i pyłów, zminimalizowanie uciążliwego hałasu,
- ♦ **ochrona wód** - zapewnienie odpowiedniej jakości użytkowej wód, racjonalizacja zużycia wody, właściwa gospodarka wodno-ściekowa,
- ♦ **ochrona gleb i powierzchni ziemi** - zapewnienie odpowiedniej jakości użytkowej gleb, ochrona przed degradacją,
- ♦ **racjonalne użytkowanie zasobów naturalnych** - zmniejszenie zużycia energii, surowców i materiałów, wzrost udziału wykorzystywanych zasobów odnawialnych, ochrona zasobów kopalin,
- ♦ **ochrona zasobów przyrodniczych** - zachowanie zasobów przyrodniczych z uwzględnieniem ich różnorodności oraz rozwój zasobów leśnych, racjonalna eksploatacja lasów,
- ♦ **doskonalenie i racjonalizowanie systemu gospodarki odpadami** - zmniejszenie ilości wytwarzanych odpadów, zwiększenie poziomów odzysku,
- ♦ **rozwijanie współpracy z Gminami** - wspólne działania na rzecz ochrony środowiska,
- ♦ **prowadzenie skutecznej akcji edukacyjnej** - działania zmierzające do pogłębienia świadomości ekologicznej mieszkańców, gwarantującej powodzenie realizacji wyżej wymienionych działań.



Ocena aktualnego stanu środowiska i identyfikacja głównych problemów ekologicznych upoważniają do stwierdzenia, że priorytetami ekologicznymi na obszarze gminy są:

- ♦ ograniczanie emisji zanieczyszczeń do powietrza atmosferycznego,
- ♦ dalsza poprawa jakości powietrza atmosferycznego, w tym ograniczenie niskiej emisji,
- ♦ poprawa warunków klimatu akustycznego,
- ♦ ochrona wód powierzchniowych przed migracją zanieczyszczeń ze źródeł punktowych,
- ♦ zachowanie jakości wód podziemnych i ich ochrona przed degradacją,
- ♦ poprawa stanu zdrowia mieszkańców,
- ♦ ochrona walorów rekreacyjnych terenów leśnych,
- ♦ kształtowanie terenów zieleni,
- ♦ wprowadzanie zadrzewień, w tym zieleni przyulicznej,
- ♦ kształtowanie systemu obszarów chronionych w celu stworzenia ciągłości przestrzennej obszarów chronionych, tworzenie i zachowanie korytarzy ekologicznych pomiędzy tymi obszarami i obszarami biologicznie cennymi, zachowanie i kształtowanie różnorodności biologicznej,
- ♦ zmniejszenie wodochłonności, materiałochłonności i energochłonności przy zastosowaniu najlepszych dostępnych technik (BAT),
- ♦ wdrożenie nowoczesnego systemu gospodarki odpadami oraz dalszy rozwój selektywnej zbiórki,
- ♦ wspieranie technologii minimalizujących ilość wytwarzanych odpadów,
- ♦ podniesienie poziomu świadomości ekologicznej społeczeństwa gminy.

W rozdziale nr VII przedmiotowego dokumentu przedstawiono:

- ♦ analizę SWOT omawianego obszaru,
- ♦ wykaz dotychczas zrealizowanych zadań.
- ♦ główne zagrożenia środowiskowe,

Mając na uwadze powyższe, dokonano analizy, na podstawie której określono harmonogram realizacyjny

OBSZARY INTERWENCJI → KIERUNKI INTERWENCJI → CELE → ZADANIA

KTÓRE TO MAJĄ NA CELU POPRAWĘ STANU ŚRODOWISKA GMINY NOWINKA



7.6. Przyjęte kryteria wyboru zadań priorytetowych

W celu realizacji Polityki ochrony środowiska dla Gminy Nowinka konieczne było ustalenie harmonogramu prowadzenia zadań ekologicznych z rozbiem na zadania krótko i długookresowe oraz mechanizmy finansowo - ekonomiczne.

Do najważniejszych kryteriów w skali gminy branych pod uwagę podczas sporządzania planu operacyjnego na lata 2022 - 2029 należy wymienić kierunki, zadania oraz uwarunkowania zawarte w dokumentach strategicznych:

- ♦ Strategia na rzecz Odpowiedzialnego Rozwoju do roku 2020 (z perspektywą do 2030 r.),
- ♦ Polityka Ekologiczna Państwa 2030,
- ♦ Program Ochrony Środowiska dla Województwa Podlaskiego,
- ♦ Program Ochrony Środowiska dla Powiatu Augustowskiego,
- ♦ Strategia Rozwoju Gminy Nowinka,
- ♦ Studium Uwarunkowań i Kierunków Zagospodarowania Przestrzennego Gminy Nowinka.

Ponadto uwzględniono:

- ♦ dysproporcje pomiędzy stanem wymaganym a aktualnym środowiska;
- ♦ wymogi wynikające z obowiązujących ustaw;
- ♦ możliwość uzyskania wsparcia finansowego z różnych źródeł;
- ♦ ponadlokalny wymiar przedsięwzięcia;
- ♦ obecne zaawansowanie inwestycji;
- ♦ potrzeby gminy ważne przy osiągnięciu zrównoważonego rozwoju;
- ♦ wielokrotna korzyść z tytułu realizacji przedsięwzięcia.

**POSZCZEGÓLNE ZADANIA ORAZ PODMIOTY ODPOWIEDZIALNE ZA ICH REALIZACJĘ
PRZEDSTAWIONO W TABELACH DOTYCZĄCYCH HARMONOGRAMU REALIZACJI ZADAŃ GMINY.**



Tabela nr 36. Cele, kierunki interwencji oraz zadania

Lp.	Obszar interwencji	Cel	Kierunek interwencji	Zadania	Podmiot odpowiedzialny	Ryzyka realizacji
I.	Ochrona klimatu i jakości powietrza	Ograniczenie emisji zanieczyszczeń	Zmniejszenie emisji zanieczyszczeń pyłowych i gazowych wprowadzanych do powietrza	Zwiększenie świadomości społeczeństwa w zakresie potrzeb i możliwości ochrony powietrza, w tym: ograniczanie niskiej emisji, oszczędność energii, stosowanie alternatywnych źródeł energii	Gmina, Starostwo Powiatowe, Urząd Marszałkowski	Niewystarczająca ilość środków finansowych Skomplikowane procedury administracyjne
				Opracowanie Planu Gospodarki Niskoemisyjnej	Gmina	
				Wspieranie działań na rzecz ograniczenia niskiej emisji poprzez modernizację systemów ogrzewania budynków komunalnych i indywidualnych oraz wprowadzanie odnawialnych źródeł energii		
				Prowadzenie działań kontrolnych w zakresie zakazu spalania odpadów w indywidualnych systemach grzewczych jako elementu zmian w świadomości społeczeństwa oraz środków prewencyjny	Gmina, WIOŚ	
				Budowa oraz modernizacja układu drogowego na terenie gminy	Gmina, Zarządcy dróg	
		Ścieżki rowerowe	Budowa oraz modernizacja układu ścieżek rowerowych na terenie gminy	Gmina, Starostwo Powiatowe, Urząd Marszałkowski		
		Poprawa efektywności energetycznej	Poprawa efektywności energetycznej poprzez termomodernizację i wykorzystanie OZE w obiektach użyteczności publicznej oraz obiektach indywidualnych	Gmina		
		Monitoring jakości środowiska	Monitoring jakości powietrza atmosferycznego na terenie gminy	GIOŚ RWMŚ		



Lp.	Obszar interwencji	Cel	Kierunek interwencji	Zadania	Podmiot odpowiedzialny	Ryzyka realizacji
II.	Zagrożenia hałasem	Ograniczenie emisji hałasu	Działania inwestycyjne oraz administracyjne w zakresie dotrzymania standardów poziomów hałasu w środowisku	Integrowanie opracowań planistycznych z problemami zagrożenia hałasem	Gmina	Niewystarczająca ilość środków finansowych Niewłaściwa interpretacja poszczególnych zagrożeń
				Monitorowanie natężenia ruchu i poziomu hałasu wzdłuż głównych szlaków komunikacyjnych przechodzących przez teren gminy	Gmina Zarządcy dróg	
				Budowa oraz modernizacja układu drogowego na terenie gminy	Gmina Zarządcy dróg	
				Minimalizacja emisji hałasu komunikacyjnego poprzez wdrażanie rozwiązań techniczno - organizacyjnych wzdłuż tras komunikacyjnych gdzie występują przekroczenia standardów akustycznych (pasy roślinności wysokiej i niskiej, wymiana nawierzchni, wymiana stolarki okiennej, w ostateczności budowa ekranów akustycznych)	Gmina Zarządcy dróg	
		Monitoring jakości środowiska	Monitoring klimatu akustycznego na terenie gminy	GIOŚ RWMŚ		
III.	Pola elektromagnetyczne	Ochrona ludzi przed promieniowaniem elektromagnetycznym	Działania inwestycyjne oraz administracyjne w zakresie dotrzymania standardów poziomów PEM	Inwentaryzacja i kontrole źródeł emisji promieniowania elektromagnetycznego	Gmina, WIOŚ, Prowadzący instalacje	Niewystarczająca ilość środków finansowych Niewłaściwa interpretacja poszczególnych zagrożeń
				Uwzględnienie w MPZP zagadnień pola elektromagnetycznego (pozostawienie w sąsiedztwie linii wysokich napięć wolnych przestrzeni)	Gmina	
				Minimalizowanie liczby wysokich konstrukcji antenowych i lokalizowanie urządzeń nadawczych kilku użytkowników na jednej konstrukcji wspornej (ze względu na ochronę krajobrazu)	Gmina	
		Monitoring jakości środowiska	Monitoring promieniowanie elektromagnetycznego na terenie gminy	GIOŚ RWMŚ		



Lp.	Obszar interwencji	Cel	Kierunek interwencji	Zadania	Podmiot odpowiedzialny	Ryzyka realizacji	
IV.	Gospodarowanie wodami	Zarządzanie zasobami wodnymi	Racjonalna gospodarka wodna oraz poprawa bilansu wodnego	Uwzględnianie w MPZP zagadnień dotyczących gospodarowania wodami	Gmina	Niewystarczająca ilość środków finansowych Niewłaściwa interpretacja poszczególnych zagrożeń Skomplikowane procedury administracyjne	
				Wdrażanie programów ochrony wód podziemnych i powierzchniowych	PGWWP, Gmina		
		Mała retencja		Współpraca gminy z zarządcami urządzeń wodnych w zakresie inwentaryzacji, odbudowy i regulacji oraz prawidłowa eksploatacja systemów melioracji wodnych	PGWWP, Gmina, Właściciele nieruchomości		
				Realizacja programu małej retencji dla Województwa Podlaskiego w tym budowa zbiorników retencyjnych	PGWWP, Gmina		
		Ochrona przed suszą i powodzią		Minimalizacja skutków suszy i powodzi	Podniesienie gotowości centrum zarządzania kryzysowego w przypadku zagrożenia		RZGW, Gmina
					Realizacja działań przestrzennych zatrzymujących wody deszczowe w miejscach ich opadu, poprzez: podnoszenie lesistości zwiększającej retencyjność; przekształcanie gruntów ornych w użytki zielone; racjonalną gospodarką wodami opadowymi na terenach silnie zurbanizowanych.		Gmina, Mieszkańcy, Przedsiębiorcy,
		Monitoring jakości środowiska			Monitoring jakości wód podziemnych i powierzchniowych na terenie gminy		GIOŚ RWMS
V.	Gospodarka wodno-ściekowa	Zarządzanie zasobami wodnymi, racjonalizacja zużycia wody	Poprawa systemu zaopatrzenia ludności w wodę oraz racjonalizacja zużycia wody	Minimalizacja strat wody na przesyle wody wodociągowej (przewody magistralne i lokalne)	Gestor sieci, Gmina	Niewystarczająca ilość środków finansowych Długotrwałe procedury administracyjne	
				Sukcesywna wymiana i renowacja wyeksploatowanych odcinków sieci wodociągowej	Gestor sieci, Gmina		
				Opracowanie projektów i budowa sieci wodociągowej	Gestor sieci, Gmina		



Lp.	Obszar interwencji	Cel	Kierunek interwencji	Zadania	Podmiot odpowiedzialny	Ryzyka realizacji
V.	Gospodarka wodno-ściekowa	Racjonalna gospodarka ściekowa	Poprawa systemu odprowadzania ścieków oraz poprawa jakości wód podziemnych i powierzchniowych	Wzmoczenie działań kontrolnych egzekucyjnych w celu eliminacji nielegalnego zrzutu ścieków	Gestor sieci, Gmina	Niewystarczająca ilość środków finansowych Długotrwałe procedury administracyjne
				Opracowanie projektów i budowa sieci kanalizacyjnej	Gestor sieci, Gmina	
				Gospodarowanie wodami opadowymi na terenie gminy	Gestor sieci, Gmina	
				Opracowanie projektów i budowa sieci kanalizacji deszczowej na terenie większych jednostek osadniczych	Gestor sieci, Gmina	
VI.	Gleby oraz zasoby geologiczne	Ochrona zasobów kopalin	Racjonalna gospodarka zasobami geologicznymi	Uwzględnienie w studium uwarunkowań oraz planie zagospodarowania przestrzennego obszarów złóż i objęcie ochroną oraz działania związane z ich poszukiwaniem i rozpoznawaniem	Gmina	Niewystarczająca ilość środków finansowych Niewłaściwa interpretacja poszczególnych zagrożeń Długotrwałe procedury administracyjne
				Bieżąca rekultywacja terenów poeksploatacyjnych oraz zdegradowanych	Gmina, Właściciele gruntów, Koncesjonariusze, Przedsiębiorcy	
		Ochrona gleb	Racjonalna gospodarka zasobami glebowymi	Ochrona i wprowadzenie zadrzewień i zakrzewień przydrożnych, śródpolnych oraz wzdłuż cieków i urządzeń wodnych	Gmina, ODR Właściciele gruntów	
				Propagowanie przestrzegania zasad nawożenia gruntów w zgodzie z kodeksem dobrych praktyk rolniczych	Gmina, ARMiR, PGWWP, ODR, Właściciele gruntów	
				Wspieranie przedsięwzięć mających na celu tworzenie i rozwój gospodarstw ekologicznych oraz wspieranie rolnictwa integrowanego	Gmina, , ARMiR, Właściciele gruntów	



Lp.	Obszar interwencji	Cel	Kierunek interwencji	Zadania	Podmiot odpowiedzialny	Ryzyka realizacji
VII.	Gospodarka odpadami i zapobieganie powstawaniu odpadów	Poprawa stanu oraz budowa funkcjonalnego systemu gospodarki odpadami	Działania inwestycyjne oraz administracyjne w zakresie poprawy systemu gospodarowania odpadami	Intensyfikacja działań w zakresie wdrażania systemu gospodarki odpadami komunalnymi	Gmina	Niewystarczająca ilość środków finansowych Długotrwałe procedury administracyjne związane z realizacją poszczególnych zamierzeń inwestycyjnych Niewystarczająca świadomość ekologiczna mieszkańców
				Bieżąca kontrola realizacji przez mieszkańców obowiązków w zakresie utrzymania czystości porządku	Gmina	
				Likwidacja nielegalnych składowisk odpadów	Gmina	
		Wsparcie finansowe dla osób fizycznych likwidujących azbest lub wyroby zawierające azbest z terenu nieruchomości położonych na terenie gminy		Gmina WFOŚiGW		
		Zmniejszenie ilości wszystkich odpadów kierowanych na składowiska poprzez rozwój selektywnego zbierania odpadów z wydzieleniem odpadów niebezpiecznych, odpadów zielonych, odpadów poddawanych odzyskowi lub recykling		Gmina, Właściciele instalacji		
		Kontrola i monitoring wytwórców odpadów i podmiotów posiadających instalacje do przetwarzania odpadów oraz kontrola wydawanych decyzji w zakresie gospodarki odpadami (w zależności od kompetencji)		Gmina, Starostwo Powiatowe, Urząd Marszałkowski, WIOŚ		
		Realizacja zadań w zakresie gospodarki odpadami komunalnymi, przemysłowymi oraz niebezpiecznymi, zawartych w harmonogramie Planu gospodarki odpadami Województwa Podlaskiego		Gmina		
VIII.	Zasoby przyrodnicze	Opieka nad istniejącymi obszarami	Racjonalna gospodarka zasobami przyrodniczymi	Podejmowanie działań w sprawie ustanowienia form ochrony przyrody wynikające z ustawy o ochronie przyrody (w zależności od kompetencji)	Gmina, RDOŚ, Sejmik Województwa Podlaskiego	Długotrwałe procedury administracyjne związane z realizacją poszczególnych zamierzeń inwestycyjnych Niewystarczająca świadomość ekologiczna mieszkańców
				Bieżąca opieka nad formami ochrony przyrody oraz ochrona cennych przyrodniczo siedlisk na terenie gminy (w zależności od kompetencji)	Gmina, RDOŚ, Sejmik Województwa Podlaskiego	



Lp.	Obszar interwencji	Cel	Kierunek interwencji	Zadania	Podmiot odpowiedzialny	Ryzyka realizacji	
VIII.	Zasoby przyrodnicze	Ochrona dziedzictwa przyrodniczego i racjonalne wykorzystanie zasobów przyrody	Racjonalna gospodarka zasobami przyrodniczymi	Wydawanie zezwoleń, przeprowadzanie kontroli, nakładanie kar w związku z czynnościami administracyjnymi określonymi w ustawie o ochronie przyrody	Gmina, Starostwo Powiatowe	Niewystarczająca ilość środków finansowych Ograniczone możliwości lokalizacyjne Skomplikowane i długotrwałe procedury administracyjne	
				Wspieranie przedsięwzięć mających na celu powiększanie terenów zieleni, zadrzewień, zakrzewień, parków, zielonych terenów sportowych oraz ogródków działkowych	Gmina, Starostwo Powiatowe		
				Sporządzenia szczegółowej waloryzacji przyrodniczej na terenie gminy	Gmina		
				Sukcesywna likwidacja zagrożeń związanych z występowaniem na gruntach gminnych barszczów kaukaskich	Gmina		
		Ochrona i zrównoważony rozwój lasów	Racjonalna gospodarka zasobami przyrodniczymi	Rozwój baz dydaktycznych edukacji przyrodniczej oraz realizacja działań z zakresu edukacji ekologicznej	Gmina, Nadleśnictwa, Właściciele lasów		Niewystarczająca ilość środków finansowych
				Realizacja zrównoważonej gospodarki leśnej m.in. poprzez sukcesywną aktualizację Planów urządzenia lasów			
				Rozwój monitoringu środowiska leśnego w celu rozpoznania stanu lasu, przeciwdziałania pożarom, rozwojowi szkodników i chorób			
IX.	Zagrożenia poważnymi awariami	Przeciwdziałanie poważnym awariom oraz zwiększenie bezpieczeństwa	Działania kontrolne i administracyjne zwiększające bezpieczeństwo	Prowadzenie i aktualizacja rejestru poważnych awarii	Gmina, WIOŚ, Przedsiębiorcy	Występowanie potencjalnych problemów administracyjnych	
				Zwiększenie świadomości społecznej dotyczącej zasad postępowania w przypadku wystąpienia poważnej awarii			



Lp.	Obszar interwencji	Cel	Kierunek interwencji	Zadania	Podmiot odpowiedzialny	Ryzyka realizacji
IX.	Zagrożenia poważnymi awariami	Przeciwdziałanie poważnym awariom oraz zwiększenie bezpieczeństwa transportu substancji niebezpiecznych	Działania kontrolne i administracyjne zwiększające bezpieczeństwo	Zwiększenie bezpieczeństwa transportu substancji niebezpiecznych poprzez zastosowanie efektywnych i sprawdzonych rozwiązań (minimalizacja ryzyka).	Gmina, WIOŚ, Przedsiębiorcy	Niewystarczająca ilość środków finansowych Występowanie potencjalnych problemów administracyjnych
				Kontrole sprawności technicznej pojazdów i warunków transportowania materiałów niebezpiecznych.	Służby uprawnione	
				Odpowiednie wyposażenie pojazdów transportujących substancje niebezpieczne (m.in. środki gaśnicze, znaki ostrzegawcze).	Przedsiębiorcy	
X.	Edukacja ekologiczna	Działalność organizacyjna oraz informacyjna z zakresu ochrony środowiska	Zwiększenie świadomości ekologicznej mieszkańców	Wspieranie szkolnych kół zainteresowań o tematyce ekologicznej oraz konkursów o tematyce ekologicznej	Gmina	
				Prowadzenie działań edukacyjnych oraz organizacja kampanii informacyjnych dotyczących zagadnień ochrony środowiska	Interesariusze	
				Udział gminy w akcjach ekologicznych	Gmina	
				Dążenie do osiągnięcia wspólnej polityki środowiskowej z sąsiednimi jednostkami samorządu terytorialnego	Gmina	

Źródło: Analiza własna



7.7. Harmonogram realizacji zadań ekologicznych

W harmonogramach realizacyjnych przygotowanych dla Gminy Nowinka poszczególnym obszarom interwencji, w ramach wyznaczonych celów ekologicznych, przyporządkowano konkretne zadania z określeniem czasu ich realizacji i instytucje, które powinny je realizować lub współrealizować. Z uwagi na specyfikę niektórych zadań np. edukacja ekologiczna, czy zadania kontrolne będą one realizowane zarówno w ramach harmonogramu krótko i długoterminowego.

Proces zarządzania środowiskiem spoczywa na władzach lokalnych. Mając na uwadze spójność koordynacji działań pomiędzy poszczególnymi szczeblami władz samorządowych i rządowych a także współpracę z pozostałymi partnerami, zarządzanie środowiskiem przy pomocy Programu Ochrony Środowiska wymagać będzie ustalenia roli i zakresu działania poszczególnych podmiotów zaangażowanych w jego realizację, struktury organizacji Programu oraz systemu monitoringu.

Władze gminy pełnią w odniesieniu do Programu kilka funkcji. Jedną z ważniejszych jest *funkcja regulacyjna*, na którą składają się akty prawa lokalnego - uchwały oraz decyzje administracyjne związane odpowiednio z określonymi obszarami zagadnień środowiskowych. Władze pełnią również *funkcje wykonawcze* (zadania wynikające z ustaw) i kontrolne.

Do podstawowych instrumentów prawnych odnoszących się do zagadnień ochrony środowiska należą: standardy i normy środowiskowe, pozwolenia i odpowiedzialność administracyjna, karna i cywilna. Głównymi instrumentami finansowymi są opłaty ekologiczne, kary, fundusze celowe, ulgi podatkowe. Wśród instrumentów o charakterze społecznym wyróżniamy dostęp do informacji, komunikację społeczną, edukację i promocję ekologiczną.

Zadania ekologiczne nie ujęte w żadnym z harmonogramów, a zamieszczone w części opisowej dotyczącej polityki ekologicznej, stanowią dla gminy dodatkową bazę możliwości realizacyjnych w ramach opracowanego Programu Ochrony Środowiska. Cele ekologiczne, a w ich ramach kierunki działań, jakie należy podjąć w zakresie ochrony środowiska na terenie gminy, stanowią podstawę dla realizacji konkretnych zadań ekologicznych na przestrzeni kilkunastu lat.

Zadania zostały wyznaczone na podstawie analizy stanu środowiska przyrodniczego, przewidywanych kierunków rozwoju oraz informacji w zakresie planowanych inwestycji (dziedzina ochrony środowiska), które przekazane zostały przez Urząd Gminy Nowinka jak i instytucje obligatoryjnie zajmujące się ochroną środowiska na omawianym obszarze.



W planie operacyjnym ujęto:

- ♦ **zadania własne** - zadania finansowane w całości lub w części ze środków będących w dyspozycji Gminy Nowinka;
- ♦ **zadania monitorowane** - zadania, które są kompetencyjnie przypisane innym niż gmina organom i instytucjom, przedsiębiorstwom, organizacjom działającym na terenie Gminy Nowinka.

W przedmiotowym Programie Ochrony Środowiska wyznaczono następujące obszary:

- ♦ **Obszar interwencji I** - Ochrona klimatu i jakości powietrza
- ♦ **Obszar interwencji II** - Zagrożenia hałasem
- ♦ **Obszar interwencji III** - Pola elektromagnetyczne
- ♦ **Obszar interwencji IV** - Gospodarowanie wodami
- ♦ **Obszar interwencji V** - Gospodarka wodno-ściekowa
- ♦ **Obszar interwencji VI** - Gleby oraz zasoby geologiczne
- ♦ **Obszar interwencji VII** - Gospodarka odpadami i zapobieganie powstawaniu odpadów
- ♦ **Obszar interwencji VIII** - Zasoby przyrodnicze i dziedzictwo kulturowe
- ♦ **Obszar interwencji IX** - Zagrożenia poważnymi awariami
- ♦ **Obszar interwencji X** - Edukacja ekologiczna

W harmonogramach realizacyjnych zestawiono cele i zadania ekologiczne dla gminy w odniesieniu do konkretnych elementów środowiska. W poniższych tabelach przedstawiono kolejno zadania własne oraz zadania monitorowane.

**UWAGA: REALIZACJA POSZCZEGÓLNYCH ZAMIERZEŃ INWESTYCYJNYCH
UZALEŻNIONA JEST OD MOŻLIWOŚCI BUDŻETOWYCH GMINY NOWINKA**



Tabela nr 37. Harmonogram realizacyjny zadań własnych wraz z ich finansowaniem

Lp.	Obszar interwencji	Zadanie	Podmiot odpowiedzialny za realizację (+ jednostki)	Szacunkowe koszty realizacji zadania (w tys. zł)						Źródła finansowania	Dodatkowe informacje o zadaniu
				2022	2023	2024	2025	2026 2029	Razem		
A	B	C	D	E	F	G	H	I	J	K	L
1.	Obszar interwencji I Ochrona klimatu i jakości powietrza	Zwiększenie świadomości społeczeństwa w zakresie potrzeb i możliwości ochrony powietrza, w tym: ograniczenie niskiej emisji, oszczędność energii, stosowanie alternatywnych źródeł energii	Urząd Gminy Nowinka	5	5	5	5	5	25	Budżet Gminy	Zadanie finansowane zależnie od możliwości budżetowych Gminy
2.		Opracowanie Aktualizacji Planu Gospodarki Niskoemisyjnej	Urząd Gminy Nowinka	-	-	-	-	15	15	Budżet Gminy	Zadanie finansowane zależnie od możliwości budżetowych Gminy
3.		Wspieranie działań na rzecz ograniczenia niskiej emisji poprzez modernizacji systemów ogrzewania budynków użyteczności publicznej, budynków komunalnych i indywidualnych oraz wprowadzanie odnawialnych źródeł energii	Urząd Gminy Nowinka	Brak możliwości określenia środków finansowych - zależne od zakresu realizacji						Budżet Gminy Fundusze Krajowe Fundusze Unijne	Zadanie finansowane zależnie od możliwości budżetowych Gminy
4.		Wymiana sposobu ogrzewania w budynkach szkolnych na terenie Gminy	Urząd Gminy Nowinka	Brak możliwości określenia środków finansowych - zależne od zakresu realizacji						Budżet Gminy Fundusze Krajowe Fundusze Unijne	Zadanie finansowane zależnie od możliwości budżetowych Gminy
5.		Prowadzenie działań kontrolnych w zakresie zakazu spalania odpadów w indywidualnych systemach grzewczych jako elementu zmian w świadomości społeczeństwa oraz środek prewencyjny	Urząd Gminy Nowinka	Brak możliwości określenia środków finansowych - zależne od zakresu realizacji						Budżet Gminy	Zadanie finansowane zależnie od możliwości budżetowych Gminy
6.		Budowa, rozbudowa oraz modernizacja układu drogowego na terenie gminy	Urząd Gminy Nowinka	Brak możliwości określenia środków finansowych - zależne od zakresu realizacji						Budżet Gminy Fundusze Krajowe Fundusze Unijne	Zadanie finansowane zależnie od możliwości budżetowych Gminy
7.		Budowa oraz modernizacja układu ścieżek rowerowych na terenie gminy	Urząd Gminy Nowinka	Brak możliwości określenia środków finansowych - zależne od zakresu realizacji						Budżet Gminy Fundusze Krajowe Fundusze Unijne	Zadanie finansowane zależnie od możliwości budżetowych Gminy



A	B	C	D	E	F	G	H	I	J	K	L
8.	Obszar interwencji I Ochrona klimatu i jakości powietrza	Poprawa efektywności energetycznej poprzez termomodernizację i wykorzystanie OZE w obiektach użyteczności publicznej, obiektach komunalnych oraz obiektach indywidualnych	Urząd Gminy Nowinka	10	10	10	10	10	50	Budżet Gminy Fundusze Krajowe Fundusze Unijne	Zadanie finansowane zależnie od możliwości budżetowych Gminy
9.		Modernizacja i rozwój oświetlenia na terenach gminnych	Urząd Gminy Nowinka	Brak możliwości określenia środków finansowych - zależne od zakresu realizacji						Budżet Gminy Fundusze Krajowe Fundusze Unijne	Zadanie finansowane zależnie od możliwości budżetowych Gminy
10.	Obszar interwencji II Zagrożenia hałasem	Integrowanie opracowań planistycznych z problemami zagrożenia hałasem	Urząd Gminy Nowinka	-	-	-	-	-	-	Budżet Gminy	Koszty administracji
11.		Budowa oraz modernizacja układu drogowego	Urząd Gminy Nowinka	Brak możliwości określenia środków finansowych - zależne od zakresu realizacji						Budżet Gminy Fundusze Krajowe Fundusze Unijne	Zadanie finansowane zależnie od możliwości budżetowych Gminy
12.		Budowa oraz modernizacja układu ścieżek rowerowych	Urząd Gminy Nowinka	Brak możliwości określenia środków finansowych - zależne od zakresu realizacji						Budżet Gminy Fundusze Krajowe Fundusze Unijne	Zadanie finansowane zależnie od możliwości budżetowych Gminy
13.		Rozwój systemu transportu publicznego oraz alternatywnych niskoemisyjnych środków transportu	Urząd Gminy Nowinka	Brak możliwości określenia środków finansowych - zależne od zakresu realizacji						Budżet Gminy Fundusze Krajowe Fundusze Unijne	Zadanie finansowane zależnie od możliwości budżetowych Gminy
14.		Dokonanie rozpoznania klimatu akustycznego ze wskazaniem terenów szczególnie narażonych na emisję hałasu	Urząd Gminy Nowinka	Brak możliwości określenia środków finansowych - zależne od zakresu realizacji						Budżet Gminy Fundusze Krajowe Fundusze Unijne	Zadanie finansowane zależnie od możliwości budżetowych Gminy
15.	Minimalizacja emisji hałasu komunikacyjnego poprzez budowę zabezpieczeń akustycznych wzdłuż tras komunikacyjnych gdzie występują przekroczenia standardów akustycznych	Urząd Gminy Nowinka	Brak możliwości określenia środków finansowych - zależne od zakresu realizacji						Budżet Gminy Fundusze Krajowe Fundusze Unijne	Zadanie finansowane zależnie od możliwości budżetowych Gminy	



A	B	C	D	E	F	G	H	I	J	K	L
16.	Obszar interwencji III Pola elektromagnetyczne	Identyfikacja i kontrole zagrożeń promieniowania elektromagnetycznego	Urząd Gminy Nowinka	2,5	2,5	2,5	2,5	2,5	12,5	Budżet Gminy	Zadanie finansowane zależnie od możliwości budżetowych Gminy
17.		Uwzględnienie w MPZP wymogów ochrony przed promieniowaniem elektromagnetycznym	Urząd Gminy Nowinka	-	-	-	-	-	-	Budżet Gminy	Koszty administracji
18.		Minimalizowanie liczby wysokich konstrukcji antenowych i lokalizowanie urządzeń nadawczych kilku użytkowników na jednej konstrukcji wspornej (z względu na ochronę krajobrazu)	Urząd Gminy Nowinka	-	-	-	-	-	-	Budżet Gminy	Koszty administracji
19.	Obszar interwencji IV Gospodarowanie wodami	Uwzględnianie w MPZP zagadnień dotyczących gospodarowania wodami w tym zwiększenie retencyjności	Urząd Gminy Nowinka	-	-	-	-	-	-	Budżet Gminy	Koszty administracji
20.		Wykonanie inwentaryzacji urządzeń melioracyjnych	Urząd Gminy Nowinka	Brak możliwości określenia środków finansowych - zależne od zakresu realizacji						Budżet Gminy	Zadanie finansowane zależnie od możliwości budżetowych Gminy
21.		Modernizacja i bieżące utrzymanie urządzeń melioracyjnych w tym zabezpieczeń przeciwpowodziowych	Urząd Gminy Nowinka	Brak możliwości określenia środków finansowych - zależne od zakresu realizacji						Budżet Gminy	Zadanie finansowane zależnie od możliwości budżetowych Gminy
22.		Wdrażanie programów ochrony wód podziemnych i powierzchniowych	Urząd Gminy Nowinka	Brak możliwości określenia środków finansowych - zależne od zakresu realizacji						Budżet Gminy Fundusze Krajowe Fundusze Unijne	Zadanie finansowane zależnie od możliwości budżetowych Gminy



A	B	C	D	E	F	G	H	I	J	K	L
23.	Obszar interwencji IV Gospodarowanie wodami	Rozbudowie zintegrowanego systemu informowania i alarmowania mieszkańców o zagrożeniach	Urząd Gminy Nowinka	Brak możliwości określenia środków finansowych - zależne od zakresu realizacji						Budżet Gminy	Zadanie finansowane zależnie od możliwości budżetowych Gminy
24.		Sukcesywna realizacja programu małej retencji dla Województwa Podlaskiego	Urząd Gminy Nowinka	Brak możliwości określenia środków finansowych - zależne od zakresu realizacji						Budżet Gminy Fundusze Krajowe Fundusze Unijne	Zadanie finansowane zależnie od możliwości budżetowych Gminy
25.		Realizacja działań przestrzennych zatrzymujących wody deszczowe w miejscach ich opadu, poprzez: podnoszenie lesistości zwiększającej retencyjność; przekształcanie gruntów ornych w użytki zielone; racjonalną gospodarką wodami opadowymi na terenach silnie zurbanizowanych.	Urząd Gminy Nowinka	Brak możliwości określenia środków finansowych - zależne od zakresu realizacji						Budżet Gminy Fundusze Krajowe Fundusze Unijne	Zadanie finansowane zależnie od możliwości budżetowych Gminy
26.	Obszar interwencji V Gospodarka wodno - ściekowa	Minimalizacja strat wody na przesyły wody wodociągowej (przewody magistralne i lokalne)	Urząd Gminy Nowinka	Brak możliwości określenia środków finansowych - zależne od zakresu realizacji						Budżet Gminy Fundusze Krajowe Fundusze Unijne	Zadanie finansowane zależnie od możliwości budżetowych Gminy
27.		Sukcesywna wymiana i renowacja wyeksploatowanych odcinków sieci wodociągowej	Urząd Gminy Nowinka	Brak możliwości określenia środków finansowych - zależne od zakresu realizacji						Budżet Gminy Fundusze Krajowe Fundusze Unijne	Zadanie finansowane zależnie od możliwości budżetowych Gminy
28.		Wzmocnienie działań kontrolnych egzekucyjnych w celu eliminacji nielegalnego zrzutu ścieków	Urząd Gminy Nowinka	-	-	-	-	-	-	Budżet Gminy	Koszty administracji
29.		Dotacja na budowę przydomowych oczyszczalni ścieków	Urząd Gminy Nowinka	10	10	10	10	40	80	Budżet Gminy Fundusze Krajowe Fundusze Unijne	Zadanie finansowane zależnie od możliwości budżetowych Gminy
30.		Budowa, rozbudowa i modernizacja ujęć, stacji uzdatniania wody oraz oczyszczalni ścieków na terenie gminy	Urząd Gminy Nowinka	Brak możliwości określenia środków finansowych - zależne od zakresu realizacji						Budżet Gminy Fundusze Krajowe Fundusze Unijne	Zadanie finansowane zależnie od możliwości budżetowych Gminy



A	B	C	D	E	F	G	H	I	J	K	L
31.	Obszar interwencji V Gospodarka wodno - ściekowa	Wykonanie analizy ryzyka ujęć wody na terenie gminy	Urząd Gminy Nowinka	18,5	-	-	-	-	18,5	Budżet Gminy	Zadanie finansowane zależnie od możliwości budżetowych Gminy
32.		Opracowanie projektów sieci wodociągowej, sieci kanalizacji sanitarnej oraz sieci kanalizacji deszczowej na terenie gminy	Urząd Gminy Nowinka	Brak możliwości określenia środków finansowych - zależne od zakresu realizacji						Budżet Gminy Fundusze Krajowe Fundusze Unijne	Zadanie finansowane zależnie od możliwości budżetowych Gminy
33.		Budowa, rozbudowa i modernizacja sieci wodociągowej, sieci kanalizacji sanitarnej oraz sieci kanalizacji deszczowej na terenie gminy	Urząd Gminy Nowinka	Brak możliwości określenia środków finansowych - zależne od zakresu realizacji						Budżet Gminy Fundusze Krajowe Fundusze Unijne	Zadanie finansowane zależnie od możliwości budżetowych Gminy
34.		Gospodarowanie wodami opadowymi na terenie gminy	Urząd Gminy Nowinka	Brak możliwości określenia środków finansowych - zależne od zakresu realizacji						Budżet Gminy Fundusze Krajowe Fundusze Unijne	Zadanie finansowane zależnie od możliwości budżetowych Gminy
35.	Obszar interwencji VI Gleby oraz zasoby geologiczne	Uwzględnienie w studium uwarunkowań oraz planie zagospodarowania przestrzennego obszarów złóż i objęcie ochroną oraz działania związane z ich poszukiwaniem i rozpoznawaniem	Urząd Gminy Nowinka	-	-	-	-	-	-	Budżet Gminy	Koszty administracji
36.		Wyeliminowanie niekoncesjonowanej eksploatacji surowców naturalnych	Urząd Gminy Nowinka	Brak możliwości określenia środków finansowych - zależne od zakresu realizacji						Budżet Gminy	Zadanie finansowane zależnie od możliwości budżetowych Gminy
37.		Ograniczenie presji wywieranej na środowisko podczas prowadzenia prac rozpoznawczych, eksploatacyjnych i magazynowania kopalin poprzez korzystanie z nowoczesnych technologii pozyskiwania surowców mineralnych	Urząd Gminy Nowinka	Brak możliwości określenia środków finansowych - zależne od zakresu realizacji						Budżet Gminy	Zadanie finansowane zależnie od możliwości budżetowych Gminy
38.		Ochrona i wprowadzenie zadrzewień i zakrzewień przydrożnych spełniających rolę przeciwoerozyjną	Urząd Gminy Nowinka	2,5	2,5	2,5	2,5	10	20	Budżet Gminy	Zadanie finansowane zależnie od możliwości budżetowych Gminy



A	B	C	D	E	F	G	H	I	J	K	L
39.	Obszar interwencji VI Gleby oraz zasoby geologiczne	Kształtowanie struktury upraw przeciwdziałającej erozji i pogarszaniu się jakości gleb	Urząd Gminy Nowinka	2,5	2,5	2,5	2,5	10	20	Budżet Gminy	Zadanie finansowane zależnie od możliwości budżetowych Gminy
40.		Propagowanie przestrzegania zasad nawożenia gruntów w zgodzie z kodeksem dobrych praktyk rolniczych	Urząd Gminy Nowinka	2,5	2,5	2,5	2,5	10	20	Budżet Gminy	Zadanie finansowane zależnie od możliwości budżetowych Gminy
41.		Wspieranie przedsięwzięć mających na celu tworzenie i rozwój gospodarstw ekologicznych oraz wspieranie rolnictwa integrowanego	Urząd Gminy Nowinka	2,5	2,5	2,5	2,5	10	20	Budżet Gminy Fundusze Krajowe Fundusze Unijne	Zadanie finansowane zależnie od możliwości budżetowych Gminy
42.		Przeciwdziałanie degradacji terenów rolnych, łąkowych i wodnołolnych przez czynniki antropogenne	Urząd Gminy Nowinka	Brak możliwości określenia środków finansowych - zależne od zakresu realizacji						Budżet Gminy Fundusze Krajowe Fundusze Unijne	Zadanie finansowane zależnie od możliwości budżetowych Gminy
43.		Waloryzacja terenów pod względem ich przydatności do produkcji zdrowej żywności oraz promocja takiej żywności	Urząd Gminy Nowinka	Brak możliwości określenia środków finansowych - zależne od zakresu realizacji						Budżet Gminy Fundusze Krajowe Fundusze Unijne	Zadanie finansowane zależnie od możliwości budżetowych Gminy
44.	Obszar Interwencji VII Gospodarka odpadami i zapobieganie powstawaniu odpadów	Intensyfikacja działań w zakresie wdrażania systemu gospodarki odpadami komunalnymi	Urząd Gminy Nowinka	Brak możliwości określenia środków finansowych - zależne od zakresu realizacji						Budżet Gminy Fundusze Krajowe Fundusze Unijne	Zadanie finansowane zależnie od możliwości budżetowych Gminy
45.		Bieżąca kontrola realizacji przez mieszkańców obowiązków w zakresie utrzymania czystości porządku	Urząd Gminy Nowinka	-	-	-	-	-	-	Budżet Gminy	Koszty administracji
46.		Wsparcie finansowe dla osób fizycznych likwidujących azbest lub wyroby zawierające azbest z terenu nieruchomości położonych na terenie gminy	Urząd Gminy Nowinka	Brak możliwości określenia środków finansowych - zależne od zakresu realizacji						Budżet Gminy Fundusze Krajowe Fundusze Unijne	Zadanie finansowane zależnie od możliwości budżetowych Gminy



A	B	C	D	E	F	G	H	I	J	K	L
47.	Obszar Interwencji VII Gospodarka odpadami i zapobieganie powstawaniu odpadów	Likwidacja nielegalnych składowisk odpadów	Urząd Gminy Nowinka	5	5	5	5	20	40	Budżet Gminy	-
48.		Gospodarowanie odpadami elektrycznymi i elektronicznymi (zorganizowanie punktu zbiórki ww. odpadów, działania edukacyjne)	Urząd Gminy Nowinka	Brak możliwości określenia środków finansowych - zależne od zakresu realizacji						Budżet Gminy Fundusze Krajowe Fundusze Unijne	Zadanie finansowane zależnie od możliwości budżetowych Gminy
49.		Gospodarowanie zużytymi bateriami (rozbudowa systemu zbiórki, działania edukacyjne)	Urząd Gminy Nowinka	Brak możliwości określenia środków finansowych - zależne od zakresu realizacji						Budżet Gminy Fundusze Krajowe Fundusze Unijne	Zadanie finansowane zależnie od możliwości budżetowych Gminy
50.		Zmniejszenie ilości odpadów kierowanych na składowiska poprzez rozwój selektywnego zbierania odpadów z wydzieleniem odpadów niebezpiecznych, odpadów zielonych, odpadów poddawanych odzyskowi lub recykling	Urząd Gminy Nowinka	Brak możliwości określenia środków finansowych - zależne od zakresu realizacji						Budżet Gminy Fundusze Krajowe Fundusze Unijne	Zadanie finansowane zależnie od możliwości budżetowych Gminy
51.		Kontrola i monitoring wytwórców odpadów i podmiotów posiadających instalacje do przetwarzania odpadów	Urząd Gminy Nowinka	-	-	-	-	-	-	Budżet Gminy	Koszty administracji
52.		Kontrola wydawanych decyzji w zakresie gospodarki odpadami	Urząd Gminy Nowinka	-	-	-	-	-	-	Budżet Gminy	Koszty administracji
53.		Realizacja zadań w zakresie gospodarki odpadami komunalnymi, przemysłowymi oraz niebezpiecznymi, zawartych w harmonogramie Planu Gospodarki Odpadami Województwa Podlaskiego	Urząd Gminy Nowinka	Brak możliwości określenia środków finansowych - zależne od zakresu realizacji						Budżet Gminy Fundusze Krajowe Fundusze Unijne	Zadanie finansowane zależnie od możliwości budżetowych Gminy
54.		Budowa Punktów Selektywnego Zbierania Odpadów Komunalnych	Urząd Gminy Nowinka	Brak możliwości określenia środków finansowych - zależne od zakresu realizacji						Budżet Gminy Fundusze Krajowe Fundusze Unijne	Zadanie finansowane zależnie od możliwości budżetowych Gminy



A	B	C	D	E	F	G	H	I	J	K	L
55.	Obszar Interwencji VIII	Podejmowanie działań w sprawie ustanowienia form ochrony przyrody wynikające z ustawy o ochronie przyrody	Urząd Gminy Nowinka	-	-	-	-	-	-	Budżet Gminy	Koszty administracji
56.	Obszar Interwencji VIII Zasoby przyrodnicze	Wykonanie oznakowania i infrastruktury dla istniejących form ochrony przyrody	Urząd Gminy Nowinka	1	1	1	1	4	8	Budżet Gminy	Zadanie finansowane zależnie od możliwości budżetowych Gminy
57.		Opieka nad formami ochrony przyrody - prace pielęgnacyjno-porządkowe	Urząd Gminy Nowinka	5	5	5	5	20	40	Budżet Gminy Fundusze Krajowe Fundusze Unijne	Zadanie finansowane zależnie od możliwości budżetowych Gminy
58.		Wydawanie zezwoleń na usunięcie drzew i krzewów oraz kontrola z zakresu wydanych decyzji	Urząd Gminy Nowinka	-	-	-	-	-	-	Budżet Gminy	Koszty administracji
59.		Nakładanie kar za nielegalną wycinkę drzew i krzewów	Urząd Gminy Nowinka	-	-	-	-	-	-	Budżet Gminy	Koszty administracji
60.		Restrykcyjny nadzór nad przestrzeganiem zakazu wypalania łąk, ściernisk, rowów itp.	Urząd Gminy Nowinka	-	-	-	-	-	-	Budżet Gminy	Koszty administracji
61.		Wspieranie przedsięwzięć mających na celu powiększanie lesistości, terenów zieleni, zadrzewień, zakrzewień, parków, zielonych terenów sportowych oraz ogródków działkowych	Urząd Gminy Nowinka	5	5	5	5	20	40	Budżet Gminy Fundusze Krajowe Fundusze Unijne	Zadanie finansowane zależnie od możliwości budżetowych Gminy
62.		Sukcesywna likwidacja zagrożeń związanych z występowaniem gatunków inwazyjnych	Urząd Gminy Nowinka	Brak możliwości określenia środków finansowych - zależne od zakresu realizacji						Budżet Gminy Fundusze Krajowe Fundusze Unijne	Zadanie finansowane zależnie od możliwości budżetowych Gminy



A	B	C	D	E	F	G	H	I	J	K	L
63.	Obszar interwencji IX Zagrożenia poważnymi awariami	Prowadzenie i aktualizacja rejestru poważnych awarii	Urząd Gminy Nowinka	-	-	-	-	-	-	Budżet Gminy	Koszty administracji
64.		Zwiększenie świadomości społecznej dotyczącej zasad postępowania w przypadku wystąpienia poważnej awarii	Urząd Gminy Nowinka	Brak możliwości określenia środków finansowych - zależne od zakresu realizacji						Budżet Gminy	Zadanie finansowane zależnie od możliwości budżetowych Gminy
65.		Zwiększenie bezpieczeństwa transportu substancji niebezpiecznych poprzez zastosowanie efektywnych i sprawdzonych rozwiązań (minimalizacja ryzyka)	Urząd Gminy Nowinka	Brak możliwości określenia środków finansowych - zależne od zakresu realizacji						Budżet Gminy Fundusze Krajowe Fundusze Unijne	Zadanie finansowane zależnie od możliwości budżetowych Gminy
66.		Stale uaktualnianie i optymalizacja tras przewozu materiałów niebezpiecznych	Urząd Gminy Nowinka	Brak możliwości określenia środków finansowych - zależne od zakresu realizacji						Budżet Gminy Fundusze Krajowe Fundusze Unijne	Zadanie finansowane zależnie od możliwości budżetowych Gminy
67.		Zwiększenie dotacji i środków finansowych dla Ochotniczych Straży Pożarnych	Urząd Gminy Nowinka	Brak możliwości określenia środków finansowych - zależne od zakresu realizacji						Budżet Gminy Fundusze Krajowe Fundusze Unijne	Zadanie finansowane zależnie od możliwości budżetowych Gminy
68.	Obszar interwencji X Edukacja ekologiczna	Wspieranie szkolnych kół zainteresowań oraz konkursów o tematyce ekologicznej	Urząd Gminy Nowinka	5	5	5	5	10	20	Budżet Gminy Fundusze Krajowe Fundusze Unijne	Zadanie finansowane zależnie od możliwości budżetowych Gminy
69.		Prowadzenia działań oraz kampanii informacyjnych dotyczących zagadnień ochrony środowiska	Urząd Gminy Nowinka	10	10	10	10	40	80	Budżet Gminy Fundusze Krajowe Fundusze Unijne	Zadanie finansowane zależnie od możliwości budżetowych Gminy
70.		Współpraca podczas opiniowania planów, programów oraz innych przedsięwzięć strategicznych	Urząd Gminy Nowinka	-	-	-	-	-	-	Budżet Gminy	Koszty administracji



A	B		D	E	F	G	H	I	J	K	L
71.	Obszar interwencji X Edukacja ekologiczna	Wykorzystanie elementów przyrodniczych i kulturowych do kreowania wizerunku gminy	Urząd Gminy Nowinka	Brak możliwości określenia środków finansowych - zależne od zakresu realizacji						Budżet Gminy Fundusze Krajowe Fundusze Unijne	Zadanie finansowane zależnie od możliwości budżetowych Gminy
72.		Edukacja ekologiczna pracowników samorządowych, dzieci i młodzieży, dorosłych, przedsiębiorców, turystów	Urząd Gminy Nowinka	Brak możliwości określenia środków finansowych - zależne od zakresu realizacji						Budżet Gminy Fundusze Krajowe Fundusze Unijne	Zadanie finansowane zależnie od możliwości budżetowych Gminy

Źródło: Analiza własna

UWAGA: REALIZACJA POSZCZEGÓLNYCH ZAMIERZEŃ INWESTYCYJNYCH UZALEŻNIONA JEST OD MOŻLIWOŚCI BUDŻETOWYCH GMINY NOWINKA ORAZ POSZCZEGÓLNYCH PODMIOTÓW ODPOWIEDZIALNYCH ZA ICH REALIACJĘ



Tabela nr 38. Harmonogram realizacyjny zadań monitorowanych wraz z ich finansowaniem

Lp.	Obszar interwencji	Zadanie ekologiczne	Podmiot odpowiedzialny za realizację (+ jednostki)	Szacunkowe koszty realizacji zadania (w zł)	Źródła finansowania	Dodatkowe informacje o zadaniu
A	B	C	D	E	F	G
1.	Obszar interwencji I Ochrona klimatu i jakości powietrza	Zwiększenie świadomości społeczeństwa w zakresie potrzeb i możliwości ochrony powietrza, w tym oszczędności energii i stosowania alternatywnych źródeł energii	Urząd Marszałkowski	20 000,00	Środki jednostek realizujących	Zadanie finansowane zależnie od możliwości budżetowych jednostki odpowiedzialnej
2.		Prowadzenie działań kontrolnych w zakresie zakazu spalania odpadów w indywidualnych systemach grzewczych jako elementu zmian w świadomości społeczeństwa oraz środków prewencyjny	WIOŚ	Brak możliwości określenia środków finansowych		
3.		Budowa oraz modernizacja układu drogowego na terenie gminy	Zarządcy dróg	Brak możliwości określenia środków finansowych	Środki jednostek realizujących Fundusze Krajowe Fundusze Unijne	
4.		Budowa oraz modernizacja układu ścieżek rowerowych na terenie gminy	Starostwo Powiatowe, Urząd Marszałkowski	Brak możliwości określenia środków finansowych		
5.		Monitoring jakości powietrza atmosferycznego na terenie gminy	GIOŚ RWMS	20 000,00	Środki jednostek realizujących	
6.	Obszar interwencji II Zagrożenie hałasem	Monitorowanie natężenia ruchu i poziomu hałasu wzdłuż głównych szlaków komunikacyjnych przechodzących przez teren gminy	Zarządcy dróg	100 000,00	Środki jednostek realizujących Fundusze Krajowe Fundusze Unijne	
7.		Budowa oraz modernizacja układu drogowego na terenie gminy	Zarządcy dróg	Brak możliwości określenia środków finansowych		



A	B	C	D	E	F	G
8.	Obszar interwencji II Zagrożenia hałasem	Minimalizacja emisji hałasu komunikacyjnego poprzez wdrażanie rozwiązań techniczno - organizacyjnych wzdłuż tras komunikacyjnych gdzie występują przekroczenia standardów akustycznych (pasy roślinności wysokiej i niskiej, wymiana nawierzchni, wymiana stolarki okiennej, w ostateczności budowa ekranów akustycznych)	Zarządcy dróg	250 000,00	Środki jednostek realizujących Fundusze Krajowe Fundusze Unijne	Zadanie finansowane zależnie od możliwości budżetowych jednostki odpowiedzialnej
9.		Monitoring klimatu akustycznego na terenie gminy	GIOŚ RWMŚ	20 000,00		
10.	Obszar interwencji III PEM	Inwentaryzacja i kontrole źródeł emisji promieniowania elektromagnetycznego	Prowadzący instalacje, WIOŚ	20 000,00	Środki własne jednostek realizujących Fundusze Krajowe Fundusze Unijne	
11.		Monitoring promieniowanie elektromagnetycznego na terenie gminy	GIOŚ RWMŚ	20 000,00	Środki jednostek realizujących	
12.	Obszar interwencji IV Gospodarowanie wodami	Wdrażanie programów ochrony wód podziemnych i powierzchniowych	PGWWP	Brak możliwości określenia środków finansowych	Środki własne jednostek realizujących Fundusze Krajowe Fundusze Unijne	
13.		Współpraca gminy z zarządcami urządzeń wodnych w zakresie inwentaryzacji, odbudowy i regulacji oraz prawidłowa eksploatacja systemów melioracyjnych	PGWWP			
14.		Realizacja programu małej retencji dla Województwa Podlaskiego w tym budowa zbiorników retencyjnych	PGWWP			
15.		Podniesienie gotowości centrum zarządzania kryzysowego w przypadku zagrożenia	RZGW			



A	B	C	D	E	F	G
16.	Obszar interwencji IV Gospodarowanie wodami	Realizacja działań przestrzennych zatrzymujących wody deszczowe w miejscach ich opadu, poprzez: podnoszenie lesistości zwiększającej retencyjność; przekształcanie gruntów ornych w użytki zielone; racjonalną gospodarką wodami opadowymi na terenach silnie zurbanizowanych.	Przedsiębiorcy, Mieszkańcy	Brak możliwości określenia środków finansowych	Środki własne jednostek realizujących Fundusze Krajowe Fundusze Unijne	Zadanie finansowane zależnie od możliwości budżetowych jednostki odpowiedzialnej
17.		Monitoring jakości wód podziemnych i powierzchniowych na terenie gminy	GIOŚ RWMŚ	20 000,00		
18.	Obszar interwencji V Gospodarka wodno-ściekowa	Minimalizacja strat wody na przesyle wody wodociągowej (przewody magistralne i lokalne)	Gestor sieci	Brak możliwości określenia środków finansowych	Środki własne jednostek realizujących	
19.		Sukcesywna wymiana i renowacja wyeksploatowanych odcinków sieci wodociągowej	Gestor sieci		NFOŚiGW, WRPO, PROW, Fundusze Unijne	
20.		Budowa, rozbudowa i modernizacja ujęć, stacji uzdatniania wody oraz oczyszczalni ścieków na terenie gminy	Gestor sieci		Środki własne jednostek realizujących, Fundusze Krajowe, Fundusze Unijne	
21.		Wykonanie analizy ryzyka ujęć wody na terenie gminy	Gestor sieci	18 500,00	Środki własne jednostek realizujących	
22.		Opracowanie projektów sieci wodociągowej, sieci kanalizacji sanitarnej oraz sieci kanalizacji deszczowej na terenie gminy	Gestor sieci	Brak możliwości określenia środków finansowych	Środki własne jednostek realizujących, Fundusze Krajowe, Fundusze Unijne	
23.	Budowa, rozbudowa i modernizacja sieci wodociągowej, sieci kanalizacji sanitarnej oraz sieci kanalizacji deszczowej na terenie gminy	Gestor sieci				



A	B	C	D	E	F	G
24.	Obszar interwencji V Gospodarka wodno-ściekowa	Wzmoczenie działań kontrolnych egzekucyjnych w celu eliminacji nielegalnego zrzutu ścieków	Gestor sieci	-	Środki własne jednostek realizujących	Koszty administracji
25.		Gospodarowanie wodami opadowymi na terenie gminy	Gestor sieci	Brak możliwości określenia środków finansowych	Środki jednostek realizujących, Fundusze Krajowe, Fundusze Unijne	Zadanie finansowane zależnie od możliwości budżetowych jednostki odpowiedzialnej
26.	Obszar interwencji VI Gleby oraz zasoby geologiczne	Bieżąca rekultywacja terenów poeksploatacyjnych oraz zdegradowanych	Koncesjorbiorca, Właściciele gruntów	200 000,00	Środki jednostek realizujących	
27.		Ochrona i wprowadzenie zadrzewień i zakrzewień przydrożnych spełniających rolę przeciwoerozyjną	Właściciele gruntów	20 000,00	Środki jednostek realizujących	
28.		Propagowanie przestrzegania zasad nawożenia gruntów w zgodzie z kodeksem dobrych praktyk rolniczych	ARMiR, ODR, Właściciele gruntów	8 000,00	Środki jednostek realizujących, NFOŚiGW,	
29.		Wspieranie przedsięwzięć mających na celu tworzenie i rozwój gospodarstw ekologicznych oraz wspieranie rolnictwa integrowanego	ARMiR, ODR, Właściciele gruntów	8 000,00	Środki jednostek realizujących, Fundusze Krajowe, Fundusze Unijne	
30.	Obszar interwencji VII Gospodarka odpadami i zapobieganie powstawaniu odpadów	Likwidacja nielegalnych składowisk odpadów (tereny leśne)	Nadleśnictwa	Brak możliwości określenia środków finansowych	Środki jednostek realizujących Fundusze Krajowe, Fundusze Unijne	Koszty administracji
31.		Zmniejszenie ilości wszystkich odpadów kierowanych na składowiska poprzez rozwój selektywnego zbierania odpadów z wydzieleniem odpadów niebezpiecznych, odpadów zielonych, odpadów poddawanych odzyskowi lub recykling	Właściciele instalacji			
32.		Kontrola i monitoring wytwórców odpadów i podmiotów posiadających instalacje do przetwarzania odpadów oraz kontrola wydawanych decyzji w zakresie gospodarki odpadami (w zależności od kompetencji)	WIOŚ, Starostwo Powiatowe, Urząd Marszałkowski	-	Środki jednostek realizujących	



A	B	C	D	E	F	G
33.	Obszar Interwencji VIII Zasoby przyrodnicze	Podjęcie działań w sprawie ustanowienia form ochrony przyrody wynikające z ustawy o ochronie przyrody (w zależności od kompetencji)	RDOŚ, Sejmik Województwa Podlaskiego	-	Środki jednostek realizujących	RDOŚ - Rezerваты Przyrody, SWŚ - Parki Krajobrazowe, Obszary Chronionego Krajobrazu
34.		Bieżąca opieka nad formami ochrony przyrody oraz ochrona cennych przyrodniczo siedlisk na terenie gminy (w zależności od kompetencji)	RDOŚ, Sejmik Województwa Podlaskiego	Brak możliwości określenia środków finansowych		
35.		Wspieranie przedsięwzięć mających na celu powiększenie terenów zieleni, zadrzewień, zakrzewień, parków, zielonych terenów sportowych oraz ogródków działkowych	Interesariusze	20 000,00	Środki jednostek realizujących Fundusze Krajowe, Fundusze Unijne	Zadanie finansowane zależnie od możliwości budżetowych jednostki odpowiedzialnej
36.		Rozwój bazy dydaktycznej edukacji przyrodniczej oraz realizacja działań z zakresu edukacji ekologicznej	Nadleśnictwa	Brak możliwości określenia środków finansowych		
37.		Realizacja zrównoważonej gospodarki leśnej m.in. poprzez sukcesywną aktualizację Planów urządzenia lasów	Starostwo Powiatowe, Nadleśnictwa, Właściciele	50 000,00		
38.		Rozwój monitoringu środowiska leśnego w celu rozpoznania stanu lasu, przeciwdziałania pożarom, rozwojowi szkodników i chorób	Starostwo Powiatowe, Nadleśnictwa, Właściciele	20 000,00		
39.	Obszar Interwencji IX Zagrożenia poważnymi awariami	Prowadzenie i aktualizacja rejestru poważnych awarii	WIOŚ, Przedsiębiorcy	-	Środki jednostek realizujących	Koszty administracji
40.		Zwiększenie świadomości społecznej dotyczącej zasad postępowania w przypadku wystąpienia poważnej awarii	WIOŚ, Przedsiębiorcy	8 000,00		Zadanie finansowane zależnie od możliwości budżetowych jednostki odpowiedzialnej



A	B	C	D	E	F	G
41.	Obszar Interwencji IX Zagrożenia poważnymi awariami	Zwiększenie bezpieczeństwa transportu substancji niebezpiecznych poprzez zastosowanie efektywnych i sprawdzonych rozwiązań (minimalizacja ryzyka)	WIOŚ, Przedsiębiorcy	-	Środki jednostek realizujących	Koszty administracji
42.		Kontrole sprawności technicznej pojazdów i warunków transportowania materiałów niebezpiecznych	Służby uprawnione	-		
43.		Odpowiednie wyposażenie pojazdów transportujących substancje niebezpieczne (m.in. środki gaśnicze, znaki ostrzegawcze)	Przedsiębiorcy	Brak możliwości określenia środków finansowych	Koszty przedsiębiorców	Zadanie finansowane zależnie od możliwości budżetowych jednostki odpowiedzialnej
44.	Obszar Interwencji X Edukacja ekologiczna	Prowadzenie działań edukacyjnych oraz organizacja kampanii informacyjnych dotyczących zagadnień ochrony środowiska	Interesariusze		Środki jednostek realizujących	

Źródło: Analiza własna

UWAGA: REALIZACJA POSZCZEGÓLNYCH ZAMIERZEŃ INWESTYCYJNYCH UZALEŻNIONA JEST OD MOŻLIWOŚCI BUDŻETOWYCH GMINY NOWINKA ORAZ POSZCZEGÓLNYCH PODMIOTÓW ODPOWIEDZIALNYCH ZA ICH REALIACJĘ



VIII. SYSTEM REALIZACJI PROGRAMU OCHRONY ŚRODOWISKA

8.1. Założenia systemu finansowania inwestycji

Realizacja zadań wytyczonych w Programie Ochrony Środowiska wiąże się z wysokimi nakładami inwestycyjnymi. Większość instytucji, które udzielają dotacji lub korzystnie oprocentowanych kredytów na inwestycje w dziedzinie ochrony środowiska wymaga, żeby inwestycja osiągnęła odpowiednio duży efekt ekologiczny i objęła swym zasięgiem możliwie największą liczbę mieszkańców aglomeracji, gminy lub związku gmin.

Dlatego w przypadku Gminy Nowinka należy dążyć aby podejmowane działania obejmowały swym zasięgiem kilka gmin (np. międzygminne działania na rzecz ochrony środowiska, związkowy model gospodarki odpadami). Wspólne działanie kilku gmin nie tylko ma wpływ na finansowanie inwestycji (obniży koszty, które będzie musiała ponieść pojedyncza gmina), ale również obniży koszty eksploatacyjne. Oznacza to, że przedsięwzięcie winno być realizowane wspólnie. W zależności od przyjętego w danym przypadku rozwiązania wariantu organizacyjnego poszczególne gminy samodzielnie lub wspólnie finansować będą realizację konkretnych zadań.

Zestawienie kosztów realizacji działań w latach 2022 - 2029 opracowano w oparciu o inwestycje, wyszczególnione w harmonogramie realizacji przedsięwzięć w rozdziale VII.

Dla pewnych działań pozainwestycyjnych koszty zostały określone jako „koszty administracji”. Dotyczy to przedsięwzięć, które są trudne do oszacowania, gdyż uzależnione są od bieżącego zapotrzebowania i sytuacji. Wiele działań nieinwestycyjnych będzie również realizowanych w ramach codziennych obowiązków pracowników samorządowych, a więc bez dodatkowych kosztów. Określenie „koszty administracji” dotyczyć się może również udziału merytorycznego, udostępnienia zasobów, czy partycypowania w organizacji przedsięwzięcia.

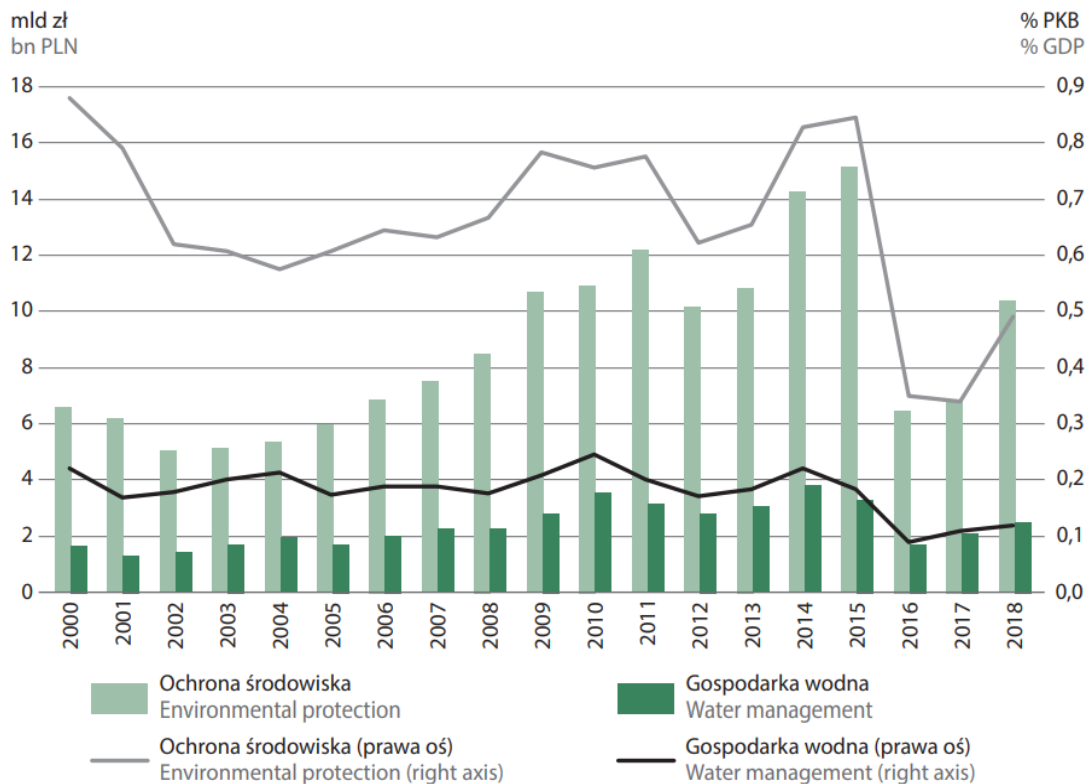
8.1.1. Struktura finansowania

Podstawową grupę w strukturze finansowania nakładów na ochronę środowiska stanowią środki własne przedsiębiorstw, w tym miast, gmin, powiatów, których udział stanowił ponad 50%, a w przypadku gospodarki wodnej jest to około 40%. Poszczególne elementy przedstawiono w poniższej tabeli.



Tabela nr 39. Struktura nakładów inwestycyjnych na ochronę środowiska i gospodarki wodnej w Polsce według źródeł finansowania w latach 2000 - 2018

Kierunki inwestowania Direction of investing	2000	2005	2010	2015	2017	2018
	mln zł million PLN					
Ogółem Total	6570,3	5986,5	10926,2	15160,0	6825,4	10392,1
Ochrona powietrza atmosferycznego i klimatu Protection of air and climate	2417,8	1149,5	2219,4	4259,5	2315,5	2941,9
Gospodarka ściekowa i ochrona wód Wastewater management and water protection	3341,2	3615,6	7206,1	6644,7	2715,2	5435,2
Gospodarka odpadami Waste management	582,4	752,7	919,3	3069,4	868,7	713,9
Ochrona gleb, wód podziemnych i powierzchniowych Protection of soil, groundwater and surface water	68,3	94,8	70,1	68,7	46,3	50,3
Zmniejszanie hałasu i wibracji Noise and vibration reduction	47,3	113,9	141,6	350,1	67,5	100,7
Ochrona różnorodności biologicznej i krajobrazu Protection of biodiversity and landscape	4,0	7,6	27,4	48,7	136,9	140,7
Ochrona przed promieniowaniem jonizującym Protection against ionizing radiation	0,3	0,3	0,4	0,0	0,4	0,2
Działalność badawczo-rozwojowa Research and development activity	10,1	0,4	4,6	3,9	17,9	7,9
Pozostała działalność związana z ochroną środowiska Other environmental protection activities	98,9	251,6	337,4	715,1	657,0	1001,4



Źródło: Ekonomiczne aspekty ochrony środowiska 2019 - Główny Urząd Statystyczny



8.1.2. Źródła finansowania inwestycji w ochronie środowiska

Wdrażanie Programu Ochrony Środowiska będzie możliwe dzięki stworzeniu sprawnego systemu finansowania ochrony środowiska. Środki na finansowanie zadań związanych z ochroną środowiska pochodzić mogą z następujących źródeł:

- ♦ własne środki Gminy, Powiatu;
- ♦ dofinansowanie wojewódzkiego i narodowego funduszu ochrony środowiska i gospodarki wodnej,
- ♦ fundusze strukturalne i celowe;
- ♦ kredyty bankowe na preferencyjnych warunkach (np. Bank Ochrony Środowiska);
- ♦ pozyskanie inwestora strategicznego, może nim być także inwestor zagraniczny.

Należy zaznaczyć, że wszystkie instytucje udzielające pomocy finansowej w dziedzinie ochrony środowiska wymagają od inwestora nie tylko wypełnienia odpowiedniego formularza, ale również przedstawienia szeregu opracowań i dokumentacji planujących czy opisujących dane przedsięwzięcie:

- ♦ plan zagospodarowania przestrzennego i strategię rozwoju,
- ♦ program ochrony środowiska, koncepcje gospodarki wodno-ściekowej, plan zalesiania itp.
- ♦ projekt budowlany i wykonawczy wraz ze źródłową dokumentacją ekonomiczną, finansową i przetargową,
- ♦ studium wykonalności (lub biznes plan w przypadku przedsięwzięć komercyjnych),
- ♦ wymagane przez prawo zezwolenia na realizację projektu.

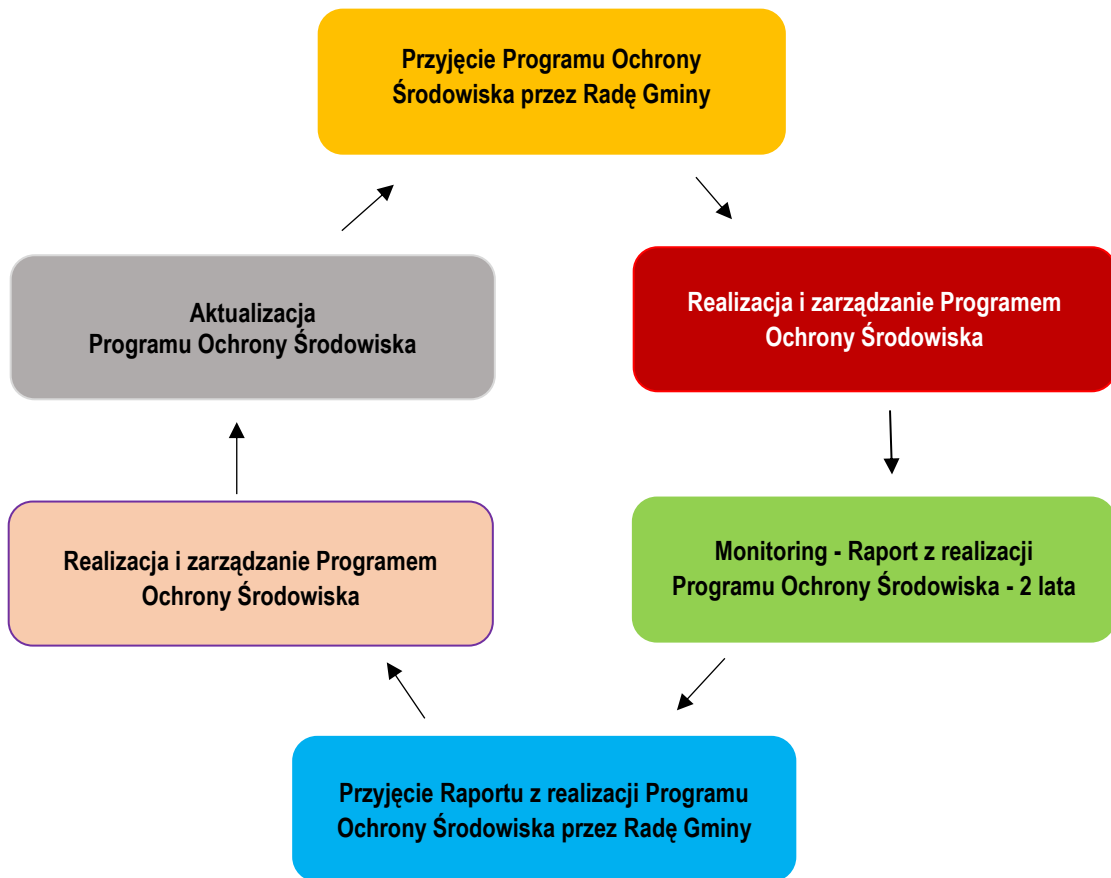
8.2. Zarządzanie programem ochrony środowiska

Warunkiem realizacji Programu Ochrony Środowiska jest ustalenie systemu zarządzania tym dokumentem. Zarządzanie Programem odbywa się z uwzględnieniem zasad zrównoważonego rozwoju, w oparciu o instrumenty zarządzania zgodne z kompetencjami i obowiązkami podmiotów zarządzających. Stanowi on narzędzie koordynacji działań podejmowanych w sferze ochrony środowiska przez służby administracji publicznej, instytucje i przedsiębiorstwa oraz przez mieszkańców Gminy Nowinka.

Obowiązujące prawnie etapy aktualizacji i zarządzania Programem Ochrony Środowiska przedstawiono na poniższym rysunku.



Rysunek nr 26. Schemat aktualizacji i zarządzania Programu Ochrony Środowiska



Źródło: Analiza własna

Program Ochrony Środowiska pełni szczególną rolę w procesie realizacji założeń zrównoważonego rozwoju. Stanowi on narzędzie koordynacji działań podejmowanych w sferze ochrony środowiska przez organy administracji publicznej, instytucje oraz przedsiębiorstwa funkcjonujące na terenie omawianej jednostki terytorialnej ale jak i również przez mieszkańców Gminy Nowinka.

Uczestnikami wdrażania programu są:

- ♦ **Władze Gminy**, które przygotowują i przyjmują uchwałą Program Ochrony Środowiska oraz oceniają efektywność jego realizacji,
- ♦ **Organizacje pozarządowe**, które przyjmują na siebie rolę „pośrednika” pomiędzy administracją a społeczeństwem,
- ♦ **Podmioty gospodarcze**, w szczególności te, które posiadają istotny wpływ na stan środowiska,
- ♦ **Mieszkańcy Gminy**, jako beneficjenci i uczestnicy realizacji Programu.



W odniesieniu do Programu Ochrony Środowiska jednostką, na której będą spoczywały główne zadania zarządzania tym programem będzie Urząd Gminy Nowinka, jednak całościowe zarządzanie środowiskiem w gminie będzie odbywać się na kilku szczeblach.

Oprócz szczebla gminnego, są jeszcze szczeble powiatowy i wojewódzki obejmujące działania podejmowane w skali powiatu i województwa, a także szczeble jednostek organizacyjnych, obejmujących działania podejmowane przez podmioty gospodarcze korzystające ze środowiska. Na każdą z tych jednostek nałożone są różne obowiązki:

Województwo:

- ♦ opracowanie strategii rozwoju,
- ♦ opracowanie planów wieloletnich,
- ♦ opracowanie planów zagospodarowania przestrzennego,
- ♦ realizacja polityki rozwoju,
- ♦ edukacja publiczna,
- ♦ promocja i ochrona zdrowia,
- ♦ pomoc społeczna,
- ♦ ochrona środowiska,
- ♦ gospodarka wodna,
- ♦ obronność,
- ♦ bezpieczeństwo publiczne.

Powiat:

- ♦ ochrona środowiska i przyrody,
- ♦ ochrona przeciwpowodziowa,
- ♦ zapobieganie nadzwyczajnym zagrożeniom życia i zdrowia ludzi oraz środowiska,
- ♦ promocja i ochrona zdrowia,
- ♦ administracja geologiczna.

Gmina:

- ♦ tworzenie i utrzymywanie ład przestrzennego,
- ♦ ochrona przed powodzią i suszą,
- ♦ gospodarka odpadami komunalnymi,



- ♦ budowa infrastruktury komunalnej,
- ♦ tworzenie niektórych obszarów chronionych,
- ♦ ochrona i tworzenie terenów zieleni miejskiej i parkowej,
- ♦ prowadzenie kampanii i programów edukacyjnych.

Na innych zasadach odbywa się zarządzanie w stosunku do podmiotów gospodarczych korzystających ze środowiska. Kierują się one głównie rachunkiem (efektami) ekonomicznym i zasadami konkurencji rynkowej choć od jakiegoś czasu uwzględniają one także głos opinii społecznej. Na tym szczeblu zarządzane środowiskiem odbywa się przez:

- ♦ dotrzymanie wymagań stawianych przez przepisy prawa;
- ♦ porządkowanie technologii i reżimów obsługi urządzeń;
- ♦ modernizację stosowanych technologii;
- ♦ eliminowanie technologii uciążliwych dla środowiska;
- ♦ instalowanie urządzeń ochrony środowiska;
- ♦ stałą kontrolę wielkości emisji zanieczyszczeń.

Institucje działające w ramach administracji a odpowiedzialne za wykonanie i egzekwowanie prawa mają głównie na celu zapobieganie zanieczyszczeniom poprzez:

- ♦ racjonalne planowanie przestrzenne;
- ♦ kontrolowanie gospodarczego korzystania ze środowiska;
- ♦ porządkowanie działalności związanej z gospodarczym korzystaniem ze środowiska;
- ♦ instalowanie urządzeń ochrony środowiska.

Instrumenty służące do zarządzania programem ochrony środowiska wynikają z obowiązujących aktów prawnych (np. Prawo ochrony środowiska, o zagospodarowaniu przestrzennym, o ochronie przyrody, o odpadach itp.) i można je podzielić na instrumenty prawne, finansowe, polityczne, społeczne oraz strukturalne.

8.2.1. Instrumenty prawne

Do instrumentów prawnych zaliczamy:

- ♦ pozwolenia na wprowadzanie do środowiska substancji lub energii, w tym pozwolenia zintegrowane,



- ♦ koncesje geologiczne wydawane na rozpoznanie i eksploatację surowców mineralnych,
- ♦ raporty oddziaływania na środowisko planowanych czy istniejących inwestycji,
- ♦ uchwały zatwierdzające plany zagospodarowania przestrzennego,
- ♦ decyzje ustalające lokalizację inwestycji celu publicznego lub warunków zabudowy i zagospodarowania terenu.

Szczególnym instrumentem prawnym jest od niedawna monitoring czyli kontrola jakości stanu środowiska. Prowadzony on jest zarówno jako badania jakości środowiska jak też w odniesieniu do ilości zasobów środowiska. Obecnie, wprowadzenie badań monitoringowych jako obowiązujących przez zapisy w niektórych aktach prawnych czynią je instrumentem o znaczeniu prawnym.

8.2.2. Instrumenty finansowe

Do instrumentów finansowych zaliczamy:

- ♦ opłaty za korzystanie ze środowiska - za emisje zanieczyszczeń do powietrza, za pobór wody powierzchniowej i podziemnej, za odprowadzanie ścieków do wód lub ziemi, za składowanie odpadów, za powierzchnie, z której odprowadzane są ścieki,
- ♦ administracyjne kary pieniężne,
- ♦ odpowiedzialność cywilna, karna i administracyjna,
- ♦ kredyty i dotacje z funduszy ochrony środowiska.

8.2.3. Instrumenty polityczne

Do najważniejszych instrumentów politycznych należą zapisy składające się na obowiązującą Strategię na rzecz Odpowiedzialnego Rozwoju, Politykę Ekologiczną Państwa, Program Ochrony Środowiska Województwa Podlaskiego, Program Ochrony Środowiska Powiatu Augustowskiego, a także dokumenty składające się na politykę rozwoju Gminy Nowinka.

8.2.4. Instrumenty społeczne

Współdziałanie to jeden z najważniejszych instrumentów społecznych pomagający w dobrym zarządzaniu ochroną środowiska na terenie gminy. Uzgodnienia i usprawnienia instytucjonalne są ważnym elementem skutecznego zarządzania opartego o zasady zrównoważonego rozwoju. Można je podzielić na:

- Narzędzia dla usprawnienia współpracy i budowania partnerstwa tzw. „uczenie się poprzez działanie”. Można w nich wyróżnić dwie kategorie dotyczące:



- ♦ działań samorządów (dokształcanie profesjonalne i system szkoleń, interdyscyplinarny model pracy, współpraca i partnerstwo w systemach sieciowych),
 - ♦ powiązań między władzami samorządowymi a społeczeństwem (udział społeczeństwa w zarządzaniu poprzez system konsultacji i debat publicznych, wprowadzenie mechanizmów, tzw. budowania świadomości - kampanie edukacyjne)
- Narzędzia dla formułowania, integrowania i wdrożenia polityk środowiskowych:
- ♦ środowiskowe porozumienia, karty, deklaracje, statuty;
 - ♦ strategie i plany działań;
 - ♦ systemy zarządzania środowiskiem;
 - ♦ ocena wpływu na środowisko;
 - ♦ ocena strategii środowiskowych.
- Narzędzia włączające mechanizmy rynkowe w realizację zrównoważonego rozwoju:
- ♦ opłaty, podatki, grzywny (na rzecz środowiska);
 - ♦ regulacje cenowe;
 - ♦ regulacje użytkowania, oceny inwestycji;
 - ♦ środowiskowe zalecenia dla budżetowania;
 - ♦ kryteria środowiskowe w procedurach przetargowych.
- Narzędzia dla pomiaru, oceny i monitorowania skutków zrównoważonego rozwoju:
- ♦ wskaźniki równowagi środowiskowej;
 - ♦ ustalenie wyraźnych celów operacyjnych;
 - ♦ monitorowanie skuteczności procesów zarządzania.

Kolejnym bardzo istotnym elementem instrumentów społecznych jest edukacja ekologiczna. Pod tym pojęciem należy rozumieć różnorodne działania, które zmierzają do kształtowania świadomości ekologicznej społeczeństwa oraz przyjaznych dla środowiska nawyków. Podstawą jest tu rzetelne i ciągle przekazywanie wiedzy na temat ochrony środowiska oraz komunikowanie się władz samorządów lokalnych ze społeczeństwem na drodze podejmowanych działań inwestycyjnych.

Ważna dla ochrony środowiska jest również współpraca pomiędzy gminnymi i powiatowymi służbami ochrony środowiska, instytucjami naukowymi, organizacjami społecznymi oraz podmiotami gospodarczymi. Powinny to być relacje partnerskie które będą prowadziły do wspólnej realizacji poszczególnych przedsięwzięć.



I tak pozarządowe organizacje ekologiczne mogą zajmować się zarówno działaniami planistycznymi (np. przygotowywać plany ochrony rezerwatów i parków narodowych, opracowywać operaty ochrony przyrody dla nadleśnictw), prowadzić konstruktywne (i jak najbardziej fachowe) programy ochrony różnych gatunków czy typów siedlisk, realizować środowiskowe inwestycje (np. związane z alternatywnymi źródłami energii) itp. Tradycyjną rolą organizacji jest też prowadzenie kontroli przestrzegania przepisów ochrony środowiska i monitoringu.

Niezbędne jest aby prowadzona komunikacja społeczna objęła swym zasięgiem wszystkie grupy społeczeństwa. Bardzo ważną sprawą jest właściwe, rzetelne i odpowiednio wcześniejsze informowanie tych mieszkańców, których planowane inwestycje będą dotyczyły w sposób bezpośredni (np. mieszkańców, przez posesje których będzie przebiegać wodociąg). Nie może mieć miejsca sytuacja, że o planowanych zamierzeniach dowiadują się oni z „innych” źródeł np. prasy. W takim przypadku wielokrotnie zajmą oni postawę negatywną (czasami nawet wrogą) w stosunku do planowanej inwestycji. Jak uczy doświadczenie wydłuża to lub nawet czasami uniemożliwia realizację planowanych celów.

Należy jednak pamiętać, że głównym celem prowadzonej edukacji ekologicznej będzie zmiana postaw (nawyków) społeczeństwa w odniesieniu do poszczególnych dziedzin życia tak aby były one zgodne z zasadami zrównoważonego rozwoju. Z uwagi na specyfikę tego zagadnienia trzeba mieć świadomość, że będzie to proces wieloletni, co nie oznacza, że nie należy go prowadzić.

Działania edukacyjne powinny być realizowane w różnych dziedzinach, różnych formach oraz na różnych poziomach, poczynając od szkół wszystkich stopni a skończywszy na tematycznych szkoleniach adresowanych do poszczególnych grup zawodowych i organizacji. W szczególności szkolenia ekologiczne powinny być organizowane dla:

- ♦ pracowników administracji;
- ♦ samorządów mieszkańców;
- ♦ nauczycieli szkół wszystkich szczebli;
- ♦ dziennikarzy;
- ♦ dyrekcji i kadry zakładów produkcyjnych.

Edukacja i informacja z komunikacją są ze sobą ściśle powiązane, bowiem dobra i właściwa informacja potęguje proces edukacji.



8.2.5. Instrumenty strukturalne

Do instrumentów strukturalnych należą wszelkie programy strategiczne np. strategie rozwoju wraz z programami sektorowymi a także program ochrony środowiska i to one wytyczają główne tendencje i kierunki działań w ramach rozwoju gospodarczego, społecznego i ochrony środowiska. Nadrzędnym dokumentem jest Strategia Rozwoju Gminy Nowinka. Dokument ten jest bazą dla opracowania programów sektorowych np. dotyczących przemysłu, ochrony zdrowia, turystyki, ochrony środowiska itp.

W programach tych powinny być uwzględnione z jednej strony kierunki rozwoju poszczególnych dziedzin gospodarki i ich konsekwencje dla środowiska, a z drugiej wytyczono pewne ramy tego rozwoju, warunkowane troską o stan środowiska. Oznacza to, że ochrona środowiska na terenie gminy wymaga podejmowania pewnych działań w określonych dziedzinach gospodarki jak i codziennego życia jego mieszkańców.

8.3. Monitorowanie programu ochrony środowiska

8.3.1. Zasady monitoringu

W procesie wdrażania Programu ważna jest kontrola przebiegu tego procesu oraz ocena stopnia realizacji zadań w nim wyznaczonych z punktu widzenia osiągnięcia założonych celów. Z tego względu ważne jest wyznaczenie systemu monitorowania, na podstawie którego będzie możliwe dokonanie oceny procesu wdrażania, jak i również będą mogły być dokonane ewentualne modyfikacje Programu. Monitoring powinien być sprawowany w następujących zakresach:

- ♦ monitoring środowiska,
- ♦ monitoring programu,
- ♦ monitoring odczuć społecznych.

W Unii Europejskiej badania dotyczące opracowania wskaźników prezentujących stan i ochronę środowiska w powiązaniu z rozwojem gospodarczym wykonywane są przez Europejską Agencję Środowiska (EEA). Opracowywane przez Agencję raporty oparte są na metodzie **D-P-S-I-R** - **Driving Forces** (czynniki sprawcze) - **Pressures** (presje) - **State** (stan) - **Impact** (wpływ) - **Response** (środki przeciwdziałania). Metoda ta jeżeli obejmuje większy przedział czasowy pozwala na ukazanie tendencji zmian zachodzących w danym czasie, umożliwia porównywanie tych tendencji z przyjętymi celami polityki ekologicznej, a w konsekwencji prowadzi do wykorzystania wskaźników w procesie decyzyjnym. W przyjętej przez EEA metodzie wykorzystywane jest 14 zagadnień problemowych:



- ♦ rozwój społeczno - gospodarczy,
- ♦ zmiany klimatu,
- ♦ zanikanie warstwy ozonu stratosferycznego,
- ♦ zakwaszenie,
- ♦ troposferyczny ozon i inne fotochemiczne utleniacze,
- ♦ substancje chemiczne,
- ♦ odpady,
- ♦ przyroda i różnorodność biologiczna,
- ♦ woda,
- ♦ środowisko przybrzeżne i morskie,
- ♦ degradacja gleby,
- ♦ środowisko miejskie,
- ♦ główne przypadki nadzwyczajnych zagrożeń środowiska,
- ♦ sektory społeczne.

Również w Polsce podjęto próbę opracowania wskaźników, które mają odzwierciedlać najważniejsze problemy oraz zmiany w środowisku, a poprzez wskazanie trendów ocenić szanse i zagrożenia w przyszłości. Wskaźniki opracowano w układzie **PSR** - Presja - Stan - Reakcja.

Metoda P-S-R przedstawia związki przyczynowo - skutkowe zachodzące pomiędzy oddziaływaniem człowieka na środowisko, jakością poszczególnych komponentów środowiska i podejmowaniem działań zaradczych mających na celu poprawę istniejącej sytuacji. Wskaźniki dobrano w podziale na grupy tematyczne odpowiadające takim zagadnieniom środowiskowym jak:

problemy globalne:

- ♦ zmiany klimatu,

problemy środowiskowe krajowe:

- ♦ zagrożenie powietrza,
- ♦ zagrożenie wód powierzchniowych i podziemnych,
- ♦ zagrożenie lasów,
- ♦ zagrożenie różnorodności biologicznej,
- ♦ środowisko miejskie,



problemy sektorowe:

- ♦ przemysł,
- ♦ rolnictwo,
- ♦ sektor gospodarstw domowych,
- ♦ transport.

Przedstawiony powyżej sposób monitorowania zadań realizowanych w ramach Programu Ochrony Środowiska wymaga dobrej współpracy wszystkich zaangażowanych instytucji, na czele z Urzędem Gminy Nowinka. Postęp we wdrażaniu programu może być mierzony następującymi wskaźnikami:

- ♦ *wskaźniki presji na środowisko* - wskazują główne źródła problemów i zagrożeń środowiskowych (np. emisja zanieczyszczeń do środowiska),
- ♦ *wskaźniki stanu środowiska* - odnoszące się do jakości środowiska i jakości jego zasobów (np. jakość wód podziemnych i powierzchniowych). Podstawą ich określenia są wyniki badań i pomiarów uzyskane w ramach systemu Państwowego Monitoringu Środowiska. Wskaźniki te obrazują ostateczny rezultat realizacji celów polityki ekologicznej i powinny być tak konstruowane, aby możliwe było dokonanie przeglądowej oceny stanu środowiska i zmian zachodzących w czasie,
- ♦ *wskaźniki reakcji działań zapobiegawczych* - pokazującą działania podejmowane przez społeczeństwo lub określoną instytucję w celu poprawy jakości środowiska lub złagodzenia antropogenicznej presji na środowisko (np. procent mieszkańców korzystających z oczyszczalni ścieków, obszary prawnie chronione jako procent całego obszaru).

8.3.1.1. *Monitoring środowiska*

System kontroli środowiska, jest narzędziem wspomagającym prawne, finansowe i społeczne instrumenty zarządzania środowiskiem. Dostarcza informacji o efektach wszystkich działań na rzecz ochrony środowiska i może być traktowany jako podstawa do oceny całej polityki ochrony środowiska. Jest jednym z najważniejszych kryteriów, na podstawie których tworzona jest nowa polityka. Mierniki efektów ekologicznych są w znacznym stopniu dostępne jako wielkości mierzone w ramach istniejących systemów kontroli i monitoringu. Pomiary poziomów emisji i imisji, zanieczyszczenia wód powierzchniowych i podziemnych, są wykonywane w ramach działalności np. WIOŚ, RZGW, IMGW, a przyrost obszarów aktywnych przyrodniczo (lasów, łąk, terenów parkowych) znany jest instytucjom takim jak np. Urząd Marszałkowski, Starostwo Powiatowe, Urząd Gminy, Regionalna Dyrekcja Ochrony Środowiska, Regionalna Dyrekcja Lasów Państwowych itp.



8.3.1.2. Monitoring programu

Najważniejszym wskaźnikiem jest monitorowanie realizacji poszczególnych zadań. Zgodnie art. 18 ustawy z dnia 27 kwietnia 2001r. Prawo Ochrony Środowiska (Dz. U. 2021r. poz. 1973 ze zm.):

- ♦ programy, o których mowa w art. 17 ust. 1, uchwała odpowiednio sejmik województwa, rada powiatu albo rada gminy;
- ♦ z wykonania programów organ wykonawczy województwa, powiatu i gminy sporządza co 2 lata raporty, które przedstawia się odpowiednio sejmikowi województwa, radzie powiatu lub radzie gminy;
- ♦ po przedstawieniu raportów odpowiednio sejmikowi województwa, radzie powiatu albo radzie gminy, raporty są przekazywane przez organ wykonawczy województwa, powiatu i gminy odpowiednio do ministra właściwego do spraw środowiska, organu wykonawczego województwa i organu wykonawczego powiatu.

Organ wykonawczy gminy będzie oceniał co dwa lata stopień wdrożenia Programu, natomiast na bieżąco będzie kontrolowany postęp w zakresie wykonania przedsięwzięć zdefiniowanych w programie. W 2024 roku nastąpi ocena postępów realizacji przedsięwzięć przewidzianych do realizacji w latach 2022 - 2023. Wyniki oceny będą stanowiły wkład dla listy przedsięwzięć, obejmujących okres 2024 - 2029. Ten cykl będzie się powtarzał co każde dwa lata, co zapewni ciągły nadzór nad wykonaniem Programu.

W przypadku nie osiągnięcia zaplanowanych zamierzeń należy dokonać analizy sytuacji i poznać jej przyczyny. Powodem mogą być np. brak czasu, pieniędzy, zasobów ludzkich lub też zmiana kolejności przewidzianych w programie zadań priorytetowych. W cyklach będzie oceniany stopień realizacji celów ekologicznych. Ocena ta będzie bazą do ewentualnej korekty celów i strategii ich realizacji. Taka procedura pozwoli na spełnienie wymagań zapisanych w ustawie Prawo ochrony środowiska, a dotyczących okresu na jaki jest przyjmowany program ochrony środowiska i systemu raportowania o stanie realizacji programu ochrony środowiska:

- ♦ ocena postępów we wdrażaniu programu, w tym przygotowanie raportu - co dwa lata,
- ♦ aktualizacja listy przedsięwzięć - co dwa lata,
- ♦ aktualizacja polityki ochrony środowiska, tj. celów ekologicznych i kierunków działań.

Harmonogram monitoringu realizacji Programu Ochrony Środowiska dla Gminy Nowinka przedstawiono w poniższej tabeli.



Tabela nr 40. Monitoring realizacji Programu Ochrony Środowiska

Monitoring	2022	2023	2024	2025	2026	ltd.
Monitoring stanu środowiska						
Mierniki efektywności Programu						
Ocena realizacji listy przedsięwzięć						
Raporty z realizacji Programu						
Aktualizacja Programu Ochrony Środowiska						

Źródło: Analiza własna

8.3.1.3. Monitoring odczuć społecznych

Jest on sprawowany na podstawie badań opinii społecznej i specjalistycznych opracowań służących jakościowej ocenie udziału społeczeństwa w działaniach na rzecz poprawy stanu środowiska, a także ocenie odbioru przez społeczeństwo efektów Programu, między innymi przez ilość i jakość interwencji zgłaszanych do władz Urzędu Gminy Nowinka.

8.3.2. Monitorowanie założonych efektów ekologicznych

W ocenie postępu wdrażania Programu Ochrony Środowiska oraz jego faktycznego wpływu na środowisko pomocna jest analiza i monitorowanie założonych efektów ekologicznych. Powinno być ono realizowane przy pomocy wskaźników (mierników) stanu środowiska i zmian presji na środowisko, a także na wskaźnikach świadomości społecznej. W poniższej tabeli zaproponowano najistotniejsze wskaźniki, przyjmując, że lista ta nie jest wyczerpująca i powinna być modyfikowana. Jednocześnie zaznacza się, iż działania zawarte w tabeli są przykładowe i nie stanowią sztywnych założeń jakimi należy kierować się przy monitorowaniu realizacji POŚ. Lista ta została oparta na dokonanej analizie wskaźnikowej stanu środowiska Gminy Nowinka.

Obok wskaźników zamieszczonych w tabeli wskazano również źródło informacji, z którego mogą być czerpane. Pomiary poziomów emisji i imisji, zanieczyszczenia wód powierzchniowych i podziemnych, są wykonywane w ramach działalności np. WIOŚ, PGWWP, a przyrost obszarów aktywnych przyrodniczo (lasów, łąk, terenów parkowych) znany jest instytucjom takim jak np. Regionalny Dyrektor Ochrony Środowiska czy Regionalna Dyrekcja Lasów Państwowych.



Tabela nr 41. Wskaźniki monitoringowe Programu Ochrony Środowiska dla Gminy Nowinka

Wskaźniki	Jednostka miary	Lata				Źródło informacji o wskaźnikach
		2022	2023	2024	ltd.	
OBSZAR INTERWENCJI I - OCHRONA KLIMATU I JAKOŚCI POWIETRZA						
Liczba wymienionych nieefektywnych źródeł ciepła	szt.					Gmina
Liczba przyłączy do sieci gazowej (budynki mieszkalne)	szt.					GUS
Udział energii odnawialnej w produkcji energii elektrycznej ogółem	%					URE
Długość ścieżek rowerowych	km					GUS
Emisja zanieczyszczeń gazowych z zakładów szczególnie uciążliwych	Mg/rok					GUS
Emisja zanieczyszczeń pyłowych z zakładów szczególnie uciążliwych	Mg/rok					GUS
OBSZAR INTERWENCJI II - ZAGROŻENIA HAŁASEM						
Liczba osób narażonych na ponadnormatywny hałas w województwie (wskaźnik LDWN)	osoba					Programy ochrony środowiska przed hałasem
Liczba osób narażonych na ponadnormatywny hałas w województwie (wskaźnik LN)	osoba					Programy ochrony środowiska przed hałasem
Realizacja inwestycji wpływających na zmniejszenie uciążliwości hałasu	liczba inwestycji					Zarządcy dróg
Liczba zakładów, w których stwierdzono przekroczenia poziomów dopuszczalnych hałasu w trakcie kontroli WIOŚ	szt.					WIOŚ
OBSZAR INTERWENCJI III - POLA ELEKTROMAGNETYCZNE						
Udział ogólnej liczby punktów pomiarowych, w których stwierdzono przekroczenie dopuszczalnych poziomów pól elektromagnetycznych	%					GIOS
OBSZAR INTERWENCJI IV - GOSPODAROWANIE WODAMI						
Pojemność obiektów małej retencji wodnej	dam ³					GUS
Długość utrzymywanych, modernizowanych i regulowanych koryt cieków wodnych w danym roku	km					PGWWP
Melioracje wymagające odbudowy lub modernizacji	km					PGWWP



OBSZAR INTERWENCJI V - GOSPODARKA WODNO-ŚCIEKOWA						
Zużycie wody na potrzeby gospodarki narodowej i ludności ogółem	hm ³					GUS
Udział przemysłu w zużyciu wody ogółem	%					GUS
Ilość zużytej wody/1 mieszkańca na rok	m ³ /osoba					GUS
Długość czynnej sieci wodociągowej	km					GUS, Gmina
Ludność korzystająca z sieci wodociągowej	%					GUS, Gmina
Długość czynnej sieci kanalizacyjnej	km					GUS, Gmina
Ludność korzystająca z sieci kanalizacyjnej	%					GUS, Gmina
Udział ludności obsługiwanej przez oczyszczalnie ścieków	% ogółu ludności					GUS, Gmina
Liczba zbiorników bezodpływowych	szt.					GUS, Gmina
Liczba oczyszczalni przydomowych	szt.					GUS, Gmina
OBSZAR INTERWENCJI VI - GLEBY ORAZ ZASOBY GEOLOGICZNE						
Powierzchnia terenów wymagających rekultywacji	ha					Gmina, Powiat
Powierzchnia terenów zrehabilitowanych	ha					Gmina, Powiat
OBSZAR INTERWENCJI VII - GOSPODARKA ODPADAMI I ZAPOBIEGANIE POWSTAWANIU ODPADÓW						
Masa odpadów zawierających azbest pozostałych do unieszkodliwienia	Mg					Baza azbestowa
Masa wytworzonych odpadów komunalnych na 1 mieszkańca	kg/M					Gmina
Masa odebranych odpadów komunalnych ogółem	Mg					Gmina
Liczba „dzikich wysypisk”	szt.					GUS
OBSZAR INTERWENCJI VIII - ZASOBY PRZYRODNICZE						
Powierzchnia obszarów prawnie chronionych	ha					GUS
Udział obszarów prawnie chronionych w powierzchni ogółem	%					GUS
Lesistość	%					GUS



Powierzchnia terenów zieleni (parki, zieleńce, tereny zieleni osiedlowej)	ha					GUS
Udział parków, zieleńców, terenów zieleni osiedlowej w powierzchni ogółem	%					GUS
OBSZAR INTERWENCJI IX - ZAGROŻENIA POWAŻNYMI AWARIAMI						
Liczba przypadków wystąpienia poważnych awarii	szt.					Gmina
OBSZAR INTERWENCJI X - EDUKACJA EKOLOGICZNA						
Ilość przeprowadzonych akcji edukacyjnych	szt.					Gmina

Źródło: Analiza własna

8.4. Działania edukacyjne

Edukacja ekologiczna znalazła stosowną rangę zarówno w Konstytucji RP (art. 5 i 74), jak i sektorowych uregulowaniach prawnych, przede wszystkim w obowiązujących ustawach. Istotne znaczenie edukacji ekologicznej wynika również z podpisanych przez Polskę dokumentów międzynarodowych, przede wszystkim Agendy 21. Ponadto wartość mają inne międzynarodowe konwencje, których Polska jest sygnatariuszem takie jak: Konwencja o ochronie różnorodności biologicznej, Ramowa Konwencja Narodów Zjednoczonych w sprawie zmian klimatu, Konwencja o dostępie do informacji, udziale społeczeństwa w podejmowaniu decyzji oraz dostępie do sprawiedliwości w sprawach ochrony środowiska. Umieszczanie zapisów dotyczących edukacji w międzynarodowych konwencjach i zapisach świadczy o dużej roli jaką promocja edukacji ekologicznej powinna pełnić w działaniach na rzecz ochrony środowiska.

Europejska Komisja Gospodarcza Organizacji Narodów Zjednoczonych na spotkaniu przedstawicieli Ministerstw ds. Środowiska oraz Edukacji w Wilnie 17-18 marca 2005 r. przyjęła Strategię EKG ONZ dotyczącą edukacji dla zrównoważonego rozwoju. W 2000 roku w wyniku realizacji ustaleń Agendy 21 przez Ministerstwo Edukacji Narodowej i Ministerstwo Ochrony Środowiska, Zasobów Naturalnych i Leśnictwa powstał dokument pt.: „Narodowa Strategia Edukacji Ekologicznej (NSEE)”. Zostały w nim określone cele, z których do podstawowych należą między innymi upowszechnianie idei ekorozwoju we wszystkich sferach życia oraz wdrożenie edukacji ekologicznej jako edukacji interdyscyplinarnej.

Cele zawarte w Strategii Edukacji Ekologicznej i przełożone na konkretne zadania, ujęte zostały w Narodowym Programie Edukacji Ekologicznej. Należą do nich:

- ♦ rozpowszechnianie idei ekorozwoju we wszystkich sferach życia, uwzględniając również pracę i wypoczynek; czyli objęcie stałą edukacją ekologiczną wszystkich mieszkańców Rzeczypospolitej Polskiej,



- ♦ wdrożenie edukacji ekologicznej jako przedmiotu interdyscyplinarnego na wszystkich stopniach edukacji formalnej i nieformalnej,
- ♦ tworzenie wojewódzkich, powiatowych i gminnych programów edukacji ekologicznej, stanowiących rozwinięcie Narodowego Programu Edukacji Ekologicznej, uwzględniające propozycje wnoszone przez poszczególne podmioty realizujące projekty ekologiczne dla lokalnej społeczności,
- ♦ promowanie dobrych doświadczeń z zakresu metodyki edukacji ekologicznej.

8.4.1. Potrzeba edukacji ekologicznej

Edukacja środowiskowa (edukacja ekologiczna) jest koncepcją kształcenia i wychowywania społeczeństwa w duchu poszanowania środowiska przyrodniczego zgodnie z hasłem:

„myśleć globalnie, działać lokalnie”.

Ważnym elementem jest łączenie wiedzy przyrodniczej z humanistyczną oraz działaniami praktycznymi. Obejmuje ona przedstawianie we wszystkich działaniach tematyki z zakresu ochrony i kształtowania środowiska. Musi docierać do wszystkich grup społecznych i wiekowych. W związku z tym ważne jest znalezienie odpowiednich środków przekazu tak, aby w najprostszym i najskuteczniejszym sposobie przekazywać informację ekologiczną.

Uwzględniając konieczne zróżnicowanie form i treści przekazu, można przyjąć podział mieszkańców na cztery główne grupy, do których trafiać będą odpowiednio przygotowane formy edukacyjne:

- ♦ pracowników samorządowych (zarząd i pracownicy urzędów),
- ♦ dziennikarzy i nauczycieli,
- ♦ dzieci i młodzieży,
- ♦ dorosłych mieszkańców.

Należy równocześnie wyznaczyć cele i efekty, jakie ma przynieść prowadzona akcja edukacyjno-informacyjna. Są nimi przede wszystkim:

- ♦ ograniczenie zanieczyszczania wód - poprawa jakości wód;
- ♦ dające się zmierzyć ograniczenie masy odpadów wytwarzanych przez gospodarstwa domowe, a tym samym wydłużenie okresu wykorzystania składowiska odpadów;
- ♦ ograniczenie zanieczyszczeń powietrza;



- ♦ poprawa stanu zieleni (parki, lasy);
- ♦ powstanie trwałych grup mieszkańców współpracujących z samorządem lokalnym, podejmujących nowe wyzwania w zakresie edukacji ekologicznej;
- ♦ zwiększenie sprzyjającego nastawienia społeczności lokalnej do ochrony środowiska.

8.4.2. Sposoby prowadzenia akcji edukacyjnej społeczeństwa

Działania edukacyjne prowadzone w zakresie edukacji ekologicznej powinny objąć pięć zasadniczych segmentów:

- ♦ edukację ekologiczną, obejmującą decydentów (pracownicy samorządowi, starostowie, burmistrzowie, wójtowie, sołtysi, radni), oraz osoby mające przekazywać informacje pozostałym grupom społecznym (nauczyciele, dziennikarze, pracownicy służb komunalnych);
- ♦ edukację ekologiczną dzieci i młodzieży, opartą na ścisłej współpracy z placówkami oświaty;
- ♦ edukację ekologiczną dorosłych członków społeczności lokalnych, realizowaną między innymi przez politykę medialną oraz prowadzenie okresowych akcji ekologicznych obejmujących wszystkich mieszkańców np. sprzątanie świata, wystawy, konkursy, festyny;
- ♦ edukację ekologiczną przedsiębiorców funkcjonujących na terenie gminy;
- ♦ edukację ekologiczną turystów odwiedzających gminę.

8.4.3. Społeczne kampanie informacyjne

Działania edukacyjne powinny kłaść duży nacisk na realizację szerokich kampanii edukacyjnych, których celem byłoby propagowanie idei zrównoważonego rozwoju. Realizacja takich zadań prowadzona właściwie powinna być z wykorzystaniem wszystkich lokalnie dostępnych form.

IX. STRATEGICZNA OCENA ODDZIAŁYWANIA PROGRAMU NA ŚRODOWISKO

Dla przedmiotowego dokumentu uwzględniono zapisy ustawy z dnia 3 października 2008r. o udostępnianiu informacji o środowisku i jego ochronie, udziale społeczeństwa w ochronie środowiska oraz o ocenach oddziaływania na środowisko (Dz. U. 2021, poz. 2373 ze zm.).



X. BIBLIOGRAFIA

Wytyczne:

- ♦ Ministerstwo Środowiska, Wytyczne do opracowania wojewódzkich, powiatowych i gminnych programów ochrony środowiska, Warszawa, wrzesień 2015 r.;

Obowiązujące akty prawne:

- ♦ Ustawa z dnia 27 kwietnia 2001 r. Prawo ochrony środowiska (Dz. U. z 2021 r. poz. 1973 ze zm.);
- ♦ Ustawa z dnia 16 kwietnia 2004 r. o ochronie przyrody (Dz.U. z 2021 r. poz. 1098);
- ♦ Ustawa z dnia 20 lipca 2017 r. Prawo wodne (Dz. U. z 2021 r. poz. 624 ze zm.);
- ♦ Ustawa z dnia 3 października 2008 r. o udostępnieniu informacji o środowisku i jego ochronie, udziale społeczeństwa w ochronie środowiska (Dz. U. z 2021 r. poz. 2373 ze zm.);
- ♦ Ustawa z dnia 14 grudnia 2012 r. o odpadach (Dz. U z 2021 r. poz. 779 ze zm.);
- ♦ Ustawa z dnia 13 kwietnia 2007 r. o zapobieganiu szkodom w środowisku i ich naprawie (Dz.U. z 2020 r. poz. 2187);
- ♦ Ustawa z dnia 7 czerwca 2001 r. o zbiorowym zaopatrzeniu w wodę i zbiorowym odprowadzeniu ścieków (Dz. U. z 2020 r. poz. 2028),
- ♦ Ustawa z dnia 28 września 1991 r. o lasach (Dz. U. z 2021 r. poz. 1275);
- ♦ Ustawa z dnia 13 września 1996 r. o utrzymaniu czystości i porządku w gminach (Dz. U. z 2021 r. poz. 888 ze zm.);
- ♦ Ustawa z dnia 7 lipca 1994 r. Prawo budowlane (Dz. U. z 2020 r. poz. 1333 ze zm.);
- ♦ Ustawa z dnia 27 marca 2003 r. o planowaniu i zagospodarowaniu przestrzennym (Dz. U. z 2021 r. poz. 741 ze zm.);



- ♦ Ustawa z dnia 19 czerwca 1997 r. o zakazie stosowania wyrobów zawierających azbest (Dz. U. z 2020r., poz. 1680);
- ♦ Ustawa z dnia 3 lutego 1995 r. o ochronie gruntów rolnych i leśnych (Dz. U. z 2021 r., poz. 1326);
- ♦ Ustawa z dnia 10 lipca 2007 r. o nawozach i nawożeniu (Dz. U. z 2021 r., poz. 76);
- ♦ Ustawa z dnia 20 lipca 1991 r. o Inspekcji Ochrony Środowiska (Dz. U. z 2021 r. poz. 1070);
- ♦ Ustawa z dnia 21 sierpnia 1997 r. o ochronie zwierząt (Dz. U. z 2020 r., poz. 638).

Materiały źródłowe na szczeblu krajowym:

- ♦ Polityka Ekologiczna Państwa 2030;
- ♦ Długookresowa Strategią Rozwoju Kraju. Polska 2030. Trzecia Fala Nowoczesności;
- ♦ Strategia na rzecz Odpowiedzialnego Rozwoju do roku 2020 (z perspektywą do 2030 r.);
- ♦ Polityka energetyczna Polski do 2030 roku;
- ♦ Krajowy Program Ochrony Powietrza do roku 2030;
- ♦ Aktualizacja Krajowego programu oczyszczania ścieków komunalnych - AKPOŚK 2017;
- ♦ Krajowy plan gospodarki odpadami 2022;
- ♦ Krajowy program zapobiegania powstawaniu odpadów;
- ♦ Strategiczny Plan Adaptacji dla sektorów i obszarów wrażliwych na zmiany klimatu do roku 2020 z perspektywą do roku 2030;
- ♦ Program usuwania azbestu i wyrobów zawierających azbest stosowanych na terytorium Polski;
- ♦ Program Oczyszczania Kraju z Azbestu na lata 2009-2032;



- ♦ Krajowa Strategia Ochrony i Umiarkowanego Użytkowania Różnorodności Biologicznej;
- ♦ Narodowa Strategia Gospodarowania Wodami;
- ♦ Plan gospodarowania wodami na obszarze dorzecza Wisły;
- ♦ Plan zarządzania ryzykiem powodziowym dla obszaru dorzecza Wisły;
- ♦ Planu przeciwdziałania skutkom suszy w regionie wodnym Środkowej Wisły;
- ♦ Strategia ochrony obszarów wodno - błotnych w Polsce.

Materiały źródłowe na szczeblu wojewódzkim:

- ♦ Strategia Rozwoju Województwa Podlaskiego 2030;
- ♦ Program Ochrony Środowiska Województwa Podlaskiego do 2030 roku;
- ♦ Plan Gospodarki Odpadami Województwa Podlaskiego na lata 2016 - 2022;
- ♦ Program ochrony powietrza dla strefy podlaskiej;
- ♦ Programu ochrony środowiska przed hałasem dla Województwa Podlaskiego;
- ♦ Strategia Promocji Gospodarczej Województwa Podlaskiego;
- ♦ Program małej retencji dla Województwa Podlaskiego;
- ♦ Opracowania i ekspertyzy Wojewódzkiego Inspektoratu Ochrony Środowiska w Białymstoku,
- ♦ Opracowania i ekspertyzy Głównego Inspektoratu Ochrony Środowiska - RWMS w Białymstoku.
- ♦ Stan środowiska w Województwie Podlaskim - Raport 2020;
- ♦ Roczne oceny jakości powietrza w województwie Podlaskim;
- ♦ Wyniki badań oraz oceny GIOŚ RWMS w Białymstoku.



Materiały źródłowe na szczeblu powiatowym:

- ♦ Strategia Rozwoju Powiatu Augustowskiego do 2020 roku;
- ♦ Program Ochrony Środowiska dla Powiatu Augustowskiego na lata 2021-2024 z perspektywą do roku 2028;
- ♦ Strategia terytorialna Augustowsko - Biebrzańskiego Parku Turystycznego;
- ♦ Raporty o stanie Powiatu Augustowskiego;
- ♦ Wieloletnia Prognoza Finansowa Powiatu Augustowskiego.

Materiały źródłowe na szczeblu gminnym:

- ♦ Studium Uwarunkowań i Kierunków Zagospodarowania Przestrzennego Gminy Nowinka;
- ♦ Program Ochrony Środowiska dla Gminy Nowinka na lata 2014 - 2017 z perspektywą na lata 2018 - 2021;
- ♦ Plan Gospodarki Niskoemisyjnej dla Gminy Nowinka na lata 2019 - 2025 z perspektywą do 2030 roku;
- ♦ Analizy stanu gospodarki odpadami komunalnymi na terenie Gminy Nowinka;
- ♦ Raporty o stanie Gminy Nowinka;
- ♦ Wieloletnia Prognoza Finansowa Gminy Nowinka na lata 2021 - 2033.

Strony internetowe:

- ♦ www.gminanowinka.pl
- ♦ www.bip-ugnowinka.wrotapodlasia.pl
- ♦ www.augustowski.home.pl
- ♦ www.wrotapodlasia.pl
- ♦ www.gios.gov.pl



- ♦ www.wios.bialystok.pl
- ♦ www.bialystok.rdos.gov.pl
- ♦ www.schr.gov.pl
- ♦ www.kzgw.gov.pl
- ♦ www.bialystok.wody.gov.pl
- ♦ www.igipz.pan.pl
- ♦ www.geoportal.pl
- ♦ www.isok.gov.pl
- ♦ www.geoserwis.pl
- ♦ www.schr.gov.pl
- ♦ www.kzgw.gov.pl
- ♦ www.natura2000.pl
- ♦ www.psh.gov.pl
- ♦ www.gddkia.gov.pl
- ♦ www.fundusze-strukturalne.gov.pl
- ♦ www.pgi.gov.pl
- ♦ www.stat.gov.pl

Przy tworzeniu opracowania wykorzystano materiały i informacje uzyskane z Urzędu Gminy Nowinka, Starostwa Powiatowego w Augustowie oraz jednostek i podmiotów gospodarczych działających na omawianym terenie.



XI. SPIS TABEL

Tabela nr 1. Struktura użytkowania gruntów na terenie Gminy Nowinka	26
Tabela nr 2. Liczba mieszkańców Gminy Nowinka na przestrzeni lat 2016 - 2020	27
Tabela nr 3. Podmioty gospodarcze na terenie Gminy Nowinka na przestrzeni lat 2016 - 2020	29
Tabela nr 4. Liczba gospodarstw rolnych na terenie Gminy Nowinka	30
Tabela nr 5. Klasy stref dla poszczególnych zanieczyszczeń, uzyskane w ocenie rocznej dokonanej	36
Tabela nr 6. Klasy stref dla poszczególnych zanieczyszczeń, uzyskane w ocenie rocznej dokonanej	36
Tabela nr 7. Charakterystyka JCWPd na terenie Gminy Nowinka - nr 22	53
Tabela nr 8. Charakterystyka JCWPd na terenie Gminy Nowinka - nr 32	53
Tabela nr 9. Charakterystyka JCWPd na terenie Gminy Nowinka - JCWPd 22	54
Tabela nr 10. Charakterystyka JCWPd na terenie Gminy Nowinka - JCWPd 32	55
Tabela nr 11. Wyniki monitoringu jakości wód podziemnych na terenie powiatu augustowskiego	56
Tabela nr 12. Lokalizacja Gminy Nowinka względem JCWP - rzeki	61
Tabela nr 13. Charakterystyka zanieczyszczeń	67
Tabela nr 14. Zużycie wody na potrzeby gospodarki narodowej i ludności w ciągu roku [dam ³]	73
Tabela nr 15. Charakterystyka sieci wodociągowej na terenie Gminy Nowinka	74
Tabela nr 16. Charakterystyka sieci kanalizacyjnej na terenie Gminy Nowinka	75
Tabela nr 17. Charakterystyka gospodarki ściekowej na terenie Gminy Nowinka	77
Tabela nr 18. Gromadzenie i wywóz nieczystości ciekłych z terenu Gminy Nowinka	77
Tabela nr 19. Korzyści wynikające z zastosowania poszczególnych rozwiązań technicznych	78
Tabela nr 20. Odpady zebrane na terenie Gminy Nowinka w 2020 roku	87
Tabela nr 21. Ilości odpadów azbestowych na terenie Gminy Nowinka [kg.]	89
Tabela nr 22. Powierzchnia gruntów leśnych na terenie Gminy Nowinka	91
Tabela nr 23. Zasoby i walory przyrodnicze istniejące na terenie Gminy Nowinka	109
Tabela nr 24. Korzyści z wdrażania odnawialnych źródeł energii	125
Tabela nr 25. Prognozowany stan środowiska na terenie Gminy Nowinka	128



Tabela nr 26. Analiza SWOT Gminy Nowinka - Obszar interwencji I - Ochrona klimatu i jakości powietrza	148
Tabela nr 27. Analiza SWOT Gminy Nowinka - Obszar interwencji II - Zagrożenia hałasem	149
Tabela nr 28. Analiza SWOT Gminy Nowinka - Obszar interwencji III - Pola elektromagnetyczne.....	150
Tabela nr 29. Analiza SWOT Gminy Nowinka - Obszar interwencji IV - Gospodarowanie wodami	151
Tabela nr 30. Analiza SWOT Gminy Nowinka - Obszar interwencji V - Gospodarka wodno-ściekowa...	152
Tabela nr 31. Analiza SWOT Gminy Nowinka - Obszar interwencji VI - Gleby oraz zasoby geologiczne	153
Tabela nr 32. Analiza SWOT Gminy Nowinka - Obszar interwencji VII - Gospodarka odpadami i zapobieganie powstawaniu odpadów.....	154
Tabela nr 33. Analiza SWOT Gminy Nowinka - Obszar interwencji VIII - Zasoby przyrodnicze.....	155
Tabela nr 34. Analiza SWOT Gminy Nowinka - Obszar interwencji IX - Zagrożenia poważnymi awariami	156
Tabela nr 35. Analiza SWOT Gminy Nowinka - Obszar interwencji X - Edukacja ekologiczna	157
Tabela nr 36. Cele, kierunki interwencji oraz zadania	162
Tabela nr 37. Harmonogram realizacyjny zadań własnych wraz z ich finansowaniem	171
Tabela nr 38. Harmonogram realizacyjny zadań monitorowanych wraz z ich finansowaniem	181
Tabela nr 39. Struktura nakładów inwestycyjnych na ochronę środowiska i gospodarki wodnej w Polsce według źródeł finansowania w latach 2000 - 2018.....	188
Tabela nr 40. Monitoring realizacji Programu Ochrony Środowiska	200
Tabela nr 41. Wskaźniki monitoringowe Programu Ochrony Środowiska dla Gminy Nowinka	201

XII. SPIS RYSUNKÓW

Rysunek nr 1. Schemat tworzenia Programu Ochrony Środowiska Gminy Nowinka	16
Rysunek nr 2. Lokalizacja Gminy Nowinka na tle województwa oraz powiatu.....	22
Rysunek nr 3. Lokalizacja Gminy Nowinka.....	23
Rysunek nr 4. Lokalizacja Gminy Nowinka.....	24
Rysunek nr 5. Lokalizacja punktowych źródeł emisji SOX na obszarze województwa podlaskiego.....	37



Rysunek nr 6. Lokalizacja punktowych źródeł emisji NOX na obszarze województwa podlaskiego.....	37
Rysunek nr 7. Lokalizacja punktowych źródeł emisji PM10 na obszarze województwa podlaskiego	38
Rysunek nr 8. Udziały źródeł emisji w poszczególnych zanieczyszczeniach powietrza w województwie podlaskim	38
Rysunek nr 9. Lokalizacja Gminy Nowinka względem GUPW - Główne Użytkowe Poziomy Wodonośne	52
Rysunek nr 10. Charakterystyka JCWPd na terenie Gminy Nowinka - JCWPd 22	54
Rysunek nr 11. Charakterystyka JCWPd na terenie Gminy Nowinka - JCWPd 32	55
Rysunek nr 12. Lokalizacja Gminy Nowinka względem JCWP - rzeki.....	60
Rysunek nr 13. Stan/potencjał ekologiczny jednolitych części wód powierzchniowych płynących.....	63
Rysunek nr 14. Stan chemiczny jednolitych części wód powierzchniowych płynących w województwie .	64
Rysunek nr 15. Stan jednolitych części wód powierzchniowych płynących w województwie podlaskim, .	65
Rysunek nr 16. Budowa geologiczna Gminy Nowinka.....	81
Rysunek nr 17. Złoża, tereny i obszary górnicze na terenie Gminy Nowinka	82
Rysunek nr 18. Potencjalna roślinność naturalna Gminy Nowinka.....	90
Rysunek nr 19. Lokalizacja Gminy Nowinka na tle obszarów chronionych.....	98
Rysunek nr 20. Lokalizacja Gminy Nowinka na tle korytarzy ekologicznych - 2012.....	108
Rysunek nr 21. Mapa zagrożenia powodziowego na terenie Gminy Nowinka.....	113
Rysunek nr 22. Mapa zagrożenia powodziowego na terenie Gminy Nowinka.....	114
Rysunek nr 23. Mapa zasobów wietrznych IMIGW.....	120
Rysunek nr 24. Mapa gęstości ziemskiego strumienia ciepłego dla obszaru Polski.....	121
Rysunek nr 25. Etapy opracowania i wdrażania SEAP.....	133
Rysunek nr 26. Schemat aktualizacji i zarządzania Programu Ochrony Środowiska	190

XIII. SPIS WYKRESÓW

Wykres nr 1. Procentowy udział rodzaju gruntów na terenie Gminy Nowinka	26
Wykres nr 2. Rozkład liczby ludności na terenie Gminy Nowinka na przestrzeni lat 2016 - 2020	27
Wykres nr 3. Procentowy rozkład liczby ludności na terenie Gminy Nowinka wg. wieku w 2020r.	28



Wykres nr 4. Zużycie wody na mieszkańca na terenie Gminy Nowinka - ogółem	73
Wykres nr 5. Korzystający z instalacji w % ogółu ludności na terenie Gminy Nowinka	74
Wykres nr 6. Korzystający z instalacji w % ogółu ludności na terenie Gminy Nowinka	76
Wykres nr 7. Liczba ludności korzystająca z oczyszczalni ścieków na terenie Gminy Nowinka	77
Wykres nr 8. Siedliska na terenie Gminy Nowinka.....	92
Wykres nr 9. Gatunki lasotwórcze na terenie Gminy Nowinka.....	92

UZASADNIENIE

„Program Ochrony Środowiska dla Gminy Nowinka na lata 2022 - 2025 z perspektywą na lata 2026 - 2029” został wykonany zgodnie z ustawowymi wymogami - art. 17 ustawy z dnia 27 kwietnia 2001 r. Prawo ochrony środowiska (Dz. U. 2021 r. poz. 1973 z późn. zm.). Przy tworzeniu dokumentu kierowano się także wskazaniem Ministerstwa Środowiska w tym zakresie - *Wytycznymi do opracowania wojewódzkich, powiatowych i gminnych programów ochrony środowiska* - Warszawa, wrzesień 2015 r. Zgodnie z zapisami „Wytycznych...:

„Podstawowym celem sporządzenia i uchwalenia POŚ jest realizacja przez jednostki samorządu terytorialnego polityki ochrony środowiska zbieżnej z założeniami najważniejszych dokumentów strategicznych i programowych. POŚ powinny stanowić podstawę funkcjonowania systemu zarządzania środowiskiem spajając wszystkie działania i dokumenty dotyczące ochrony środowiska i przyrody na szczeblu danej JST”.

Polityka środowiskowa Gminy Nowinka ukierunkowana jest przede wszystkim na zagadnienia:

- ♦ **ochrony powietrza, ochrona przed hałasem** - zapewnienie wysokiej jakości powietrza, redukcja emisji gazów i pyłów, zminimalizowanie uciążliwego hałasu,
- ♦ **ochrony wód** - zapewnienie odpowiedniej jakości użytkowej wód, racjonalizacja zużycia wody, właściwa gospodarka wodno-ściekowa,
- ♦ **ochrony gleb i powierzchni ziemi** - zapewnienie odpowiedniej jakości użytkowej gleb, ochrona przed degradacją,
- ♦ **ochrony zasobów przyrodniczych** - zachowanie zasobów przyrodniczych z uwzględnieniem ich różnorodności oraz rozwój zasobów leśnych, racjonalna eksploatacja lasów,
- ♦ **racjonalnego użytkowanie zasobów naturalnych** - zmniejszenie zużycia energii, surowców i materiałów, wzrost udziału wykorzystywanych zasobów odnawialnych, ochrona zasobów kopalin,
- ♦ **doskonalenia i racjonalizowania systemu gospodarki odpadami** - zmniejszenie ilości wytwarzanych odpadów, zwiększenie poziomów odzysku,
- ♦ **rozwijania współpracy z Gminami** - wspólne działania na rzecz ochrony środowiska,
- ♦ **prowadzenia skutecznej akcji edukacyjnej** - działania zmierzające do pogłębienia świadomości ekologicznej mieszkańców, gwarantującej powodzenie realizacji wyżej wymienionych działań.

Uwzględniając stan poszczególnych elementów środowiska zaproponowano działania zmierzające do ich poprawy. Dokument określa główne problemy środowiskowe Gminy Nowinka w postaci głównych obszarów interwencji i przypisanych do nich celów operacyjnych, jakie należy podjąć w zakresie ochrony środowiska. Wyznaczone cele operacyjne stanowią podstawę dla realizacji konkretnych działań na przestrzeni kilku najbliższych lat. Działania te zostały wyznaczone na podstawie analizy stanu środowiska przyrodniczego, przewidywanych kierunków rozwoju oraz informacji w zakresie planowanych inwestycji.

Do konkretnego działania przedstawionego w planie operacyjnym wskazano podmiot odpowiedzialny za jego realizację.

Harmonogram prowadzenia działań zawiera zadania krótko i długookresowe oraz mechanizmy finansowo - ekonomiczne. Dodatkowo w programie określono zasady zarządzania oraz sposoby monitoringu jego realizacji. Ponadto dokonano oceny efektywności dostępnych narzędzi służących zarządzaniu środowiskiem. W harmonogramach realizacyjnych Programu zestawiono cele i zadania ekologiczne Gminy Nowinka w odniesieniu do konkretnych elementów środowiska.

W Programie Ochrony Środowiska wyznaczono następujące obszary interwencji:

- ♦ **Obszar interwencji I** - Ochrona klimatu i jakości powietrza
- ♦ **Obszar interwencji II** - Zagrożenia hałasem
- ♦ **Obszar interwencji III** - Pola elektromagnetyczne
- ♦ **Obszar interwencji IV** - Gospodarowanie wodami
- ♦ **Obszar interwencji V** - Gospodarka wodno-ściekowa
- ♦ **Obszar interwencji VI** - Gleby oraz zasoby geologiczne
- ♦ **Obszar interwencji VII** - Gospodarka odpadami i zapobieganie powstawaniu odpadów
- ♦ **Obszar interwencji VIII** - Zasoby przyrodnicze
- ♦ **Obszar interwencji IX** - Zagrożenia poważnymi awariami
- ♦ **Obszar interwencji X** - Edukacja ekologiczna

Władze Gminy pełnią w odniesieniu do Programu kilka funkcji. Jedną z ważniejszych jest funkcja regulacyjna, na którą składają się akty prawa lokalnego - uchwały oraz decyzje administracyjne związane odpowiednio z określonymi obszarami zagadnień środowiskowych. Władze pełnią również funkcje wykonawcze (zadania wynikające z ustaw) i kontrolne.

Zgodnie z art. 39 ust. 2 ustawy z dnia 3 października 2008 r. o udostępnianiu informacji o środowisku i jego ochronie, udziale społeczeństwa w ochronie środowiska oraz ocenach oddziaływania na środowisko (Dz. U. z 2021 r. poz. 2373 z późn. zm.) Wójt Gminy Nowinka zapewnił możliwość udziału społeczeństwa w procedurze opiniowania dokumentu. Obwieszczenie zostało zamieszczone na okres 21 dni na tablicy ogłoszeń Urzędu Gminy Nowinka oraz w Biuletynie Informacji Publicznej.

Na podstawie art. 48 w związku z art. 57 oraz art. 58 ustawy z dnia 3 października 2008 r. o udostępnianiu informacji o środowisku i jego ochronie, udziale społeczeństwa w ochronie środowiska oraz ocenach oddziaływania na środowisko (Dz. U. z 2021 r. poz. 2373 z późn. zm.) organy opiniujące uzgodniły możliwość odstąpienia od przeprowadzenia procedury strategicznej oceny oddziaływania na środowisko dla projektu dokumentu:

- ♦ Regionalny Dyrektor Ochrony Środowiska w Białymstoku pismem nr WSTI.410.3.1.2022.DKV z dnia 1 marca 2022 r.,
- ♦ Podlaski Państwowy Wojewódzki Inspektor Sanitarny w Białymstoku pismem nr NZ.0523.12.2022 z lutego 2022 r.

Na podstawie art. 17 ustawy z dnia 27 kwietnia 2001 r. Prawo ochrony środowiska (Dz. U. z 2021 r., poz. 1973 z późn. zm.) projekt Programu poddano opiniowaniu przez organ wykonawczy Powiatu Augustowskiego. Zarząd Powiatu w Augustowie Uchwałą nr 725/104/22 z dnia 25 lutego 2022 r. zaopiniował pozytywnie projekt dokumentu.

W świetle powyższego podjęcie przedmiotowej uchwały jest zasadne.